



**СОВЕТ МУНИЦИПАЛЬНОГО ОБРАЗОВАНИЯ
БРЮХОВЕЦКИЙ РАЙОН**

РЕШЕНИЕ

от 09.11.2023

№ 287

ст-ца Брюховецкая

**О внесении изменений в Правила землепользования
и застройки Брюховецкого сельского поселения
Брюховецкого района, утверждённые решением Совета
Брюховецкого сельского поселения Брюховецкого
района от 25 сентября 2015 года № 81 «Об утверждении
Правил землепользования и застройки Брюховецкого
сельского поселения Брюховецкого района»**

В соответствии со статьями 32 и 33 Градостроительного Кодекса Российской Федерации, Федеральным законом от 6 октября 2003 года № 131-ФЗ «Об общих принципах организации местного самоуправления в Российской Федерации», Уставом муниципального образования Брюховецкий район и на основании заключения о результатах публичных слушаний по проекту внесения изменений в Правила землепользования и застройки Брюховецкого сельского поселения Брюховецкого района от 9 октября 2023 года № 28/2023, Совет муниципального образования Брюховецкий район р е ш и л:

1. Утвердить изменения, вносимые в Правила землепользования и застройки Брюховецкого сельского поселения Брюховецкого района, утверждённые решением Совета Брюховецкого сельского поселения Брюховецкого района от 25 сентября 2015 года № 81 «Об утверждении Правил землепользования и застройки Брюховецкого сельского поселения Брюховецкого района» (прилагается).

2. Признать утратившим силу пункт 1 решения Совета муниципального образования Брюховецкий район от 20 февраля 2019 года № 325 «О внесении изменений в Правила землепользования и застройки Брюховецкого сельского поселения Брюховецкого района, утверждённые решением Совета Брюховецкого сельского поселения Брюховецкого района от 25 сентября 2015 года № 81 «Об утверждении Правил землепользования и застройки Брюховецкого сельского поселения Брюховецкого района».

3. Отделу по архитектуре и градостроительству управления по архитектуре, строительству и ЖКХ администрации муниципального образования Брюховецкий район (Скрыль):

1) направить настоящее решение в филиал ФГБУ «ФКП Росреестра» по Краснодарскому краю в течение пяти рабочих дней со дня вступления его в силу;

2) разместить настоящее решение в Федеральной государственной информационной системе территориального планирования в срок, не превышающий десяти дней со дня его утверждения;

3) разместить настоящее решение в государственной информационной системе обеспечения градостроительной деятельности в течение десяти рабочих дней со дня его утверждения.

4. Помощнику главы муниципального образования Брюховецкий район по работе со СМИ Е.А. Бойко обеспечить размещение (опубликование) настоящего решения на официальном сайте администрации муниципального образования Брюховецкий район в информационно-телекоммуникационной сети «Интернет» и сетевом издании «ВЕСТНИК-ИНФО».

5. Контроль за исполнением настоящего решения возложить на комиссию Совета муниципального образования Брюховецкий район по вопросам экономического развития муниципального образования Брюховецкий район (Мальцев).

6. Решение вступает в силу со дня его официального опубликования.

Глава муниципального образования
Брюховецкий район

С.В. Ганжа

Председатель Совета
муниципального образования
Брюховецкий район

В.В. Кошелев

ПРИЛОЖЕНИЕ

УТВЕРЖДЕНЫ
решением Совета
муниципального образования
Брюховецкий район
от 09.11.2023 № д 87

**Изменения, вносимые в Правила землепользования и застройки
Брюховецкого сельского поселения Брюховецкого района,
утверждённые решением Совета Брюховецкого сельского
поселения Брюховецкого района от 25 сентября 2015 года № 81
«Об утверждении Правил землепользования и застройки
Брюховецкого сельского поселения Брюховецкого района»**

2023 г.

Заказчик: Администрация Брюховецкого района Краснодарского края

ВНЕСЕНИЕ ИЗМЕНЕНИЙ В ПРАВИЛА ЗЕМЛЕПОЛЬЗОВАНИЯ И ЗАСТРОЙКИ

**БРЮХОВЕЦКОГО СЕЛЬСКОГО ПОСЕЛЕНИЯ БРЮХОВЕЦКОГО
РАЙОНА КРАСНОДАРСКОГО КРАЯ**

**Начальник отдела
градостроительного проектирования**

А.С. Рубцова

Проектировщик

Д.С. Шершина

Содержание

Раздел I. Порядок применения и внесения изменений в правила землепользования и застройки	4
Глава 1. Регулирование землепользования и застройки органами местного самоуправления	4
Статья 1. Основные понятия, используемые в Правилах.....	4
Статья 2. Основания введения, назначение и состав Правил.....	20
Статья 3. Открытость и доступность информации о землепользовании и застройке	23
Статья 4. Общие положения о лицах, осуществляющих землепользование и застройку, и их действиях.....	24
Статья 5. Комиссия по землепользованию и застройке муниципального образования Брюховецкий район	24
Статья 6. Общие положения предоставления прав на земельные участки.....	25
Глава 2. Изменение видов разрешенного использования земельных участков и объектов капитального строительства физическими и юридическими лицами	33
Статья 7. Порядок изменения видов разрешенного использования земельных участков и объектов капитального строительства	33
Статья 8. Порядок предоставления разрешения на условно разрешенный вид использования земельного участка или объекта капитального строительства	34
Статья 9. Отклонение от предельных параметров разрешенного строительства, реконструкции объектов капитального строительства	36
Статья 10. Общие положения, относящиеся к ранее возникшим правам	38
Статья 11. Использование и строительные изменения объектов недвижимости, несоответствующих Правилам.....	39
Глава 3. Подготовка документации по планировке территории органами местного самоуправления	40
Статья 12. Назначение, виды документации по планировке территории	40
Статья 13. Инженерные изыскания для подготовки документации по планировке территории.....	41
Статья 14. Проект планировки территории.....	42
Статья 15. Проект межевания территории.....	44
Статья 16. Градостроительные планы земельных участков.....	47
Статья 17. Подготовка и утверждение документации по планировке территории	51
Глава 4. Проведение общественных обсуждений или публичных слушаний по вопросам землепользования и застройки.....	61
Статья 18. Публичные слушания по вопросам землепользования и застройки	61
Глава 5. Внесение изменений в правила землепользования и застройки.....	62
Статья 19. Порядок внесения изменений в правила землепользования и застройки	62

Глава 6. Регулирование иных вопросов землепользования и застройки	66
Статья 20. Выдача разрешений на строительство	66
Статья 21. Уведомление о планируемых строительстве или реконструкции объекта индивидуального жилищного строительства или садового дома	85
Статья 22. Выдача разрешения на ввод объекта в эксплуатацию	94
Статья 23. Организация и проведение аукционов по продаже земельных участков, находящихся в государственной или муниципальной собственности, или права на заключение договоров аренды земельных участков, находящихся в государственной или муниципальной собственности, на территории муниципального образования Брюховецкое сельское поселение Брюховецкого района.	105
Статья 24. Приобретение прав на земельные участки, на которых расположены объекты недвижимости.....	105
Статья 25. Прекращение прав на земельные участки	107
Статья 26. Право ограниченного пользования чужим земельным участком (сервитут).....	108
Статья 27. Ограничение прав на землю.....	110

Раздел I. Порядок применения и внесения изменений в правила землепользования и застройки

Глава 1. Регулирование землепользования и застройки органами местного самоуправления

Статья 1. Основные понятия, используемые в Правилах

В целях настоящих Правил используются следующие основные значения:

Муниципальный округ - несколько объединенных общей территорией населенных пунктов (за исключением случая, предусмотренного настоящим Федеральным законом), не являющихся муниципальными образованиями, в которых местное самоуправление осуществляется населением непосредственно и (или) через выборные и иные органы местного самоуправления, которые могут осуществлять отдельные государственные полномочия, передаваемые органам местного самоуправления федеральными законами и законами субъектов Российской Федерации.

Городской округ - один или несколько объединенных общей территорией населенных пунктов, не являющихся муниципальными образованиями, в которых местное самоуправление осуществляется населением непосредственно и (или) через выборные и иные органы местного самоуправления, которые могут осуществлять отдельные государственные полномочия, передаваемые органам местного самоуправления федеральными законами и законами субъектов Российской Федерации, при этом не менее двух третей населения такого муниципального образования проживает в городах и (или) иных городских населенных пунктах.

Муниципальный район - несколько поселений или поселений и межселенных территорий, объединенных общей территорией, в границах которой местное самоуправление осуществляется в целях решения вопросов местного значения межпоселенческого характера населением непосредственно и (или) через выборные и иные органы местного самоуправления, которые могут осуществлять отдельные государственные полномочия, передаваемые органам местного самоуправления федеральными законами и законами субъектов Российской Федерации.

Поселение - городское или сельское поселение.

Городское поселение - город или поселок, в которых местное самоуправление осуществляется населением непосредственно и (или) через выборные и иные органы местного самоуправления.

Сельское поселение - один или несколько объединенных общей территорией сельских населенных пунктов (поселков, сел, станиц, деревень, хуторов, кишлаков, аулов и других сельских населенных пунктов), в которых местное самоуправление осуществляется населением непосредственно и (или) через выборные и иные органы местного самоуправления.

Городской округ с внутригородским делением - городской округ, в котором в соответствии с законом субъекта Российской Федерации образованы внутригородские районы как внутригородские муниципальные образования.

Внутригородской район - внутригородское муниципальное образование на части территории городского округа с внутригородским делением, в границах которой местное самоуправление осуществляется населением непосредственно и (или) через выборные и иные органы местного самоуправления. Критерии для деления городских округов с внутригородским делением на внутригородские районы устанавливаются законами Краснодарского края и уставом городского округа с внутригородским делением.

Внутригородская территория (внутригородское муниципальное образование) города федерального значения - часть территории города федерального значения, в границах которой местное самоуправление осуществляется населением непосредственно и (или) через выборные и иные органы местного самоуправления.

Населенный пункт - часть территории Краснодарского края, имеющая установленные в соответствии с законодательством границы, статус, наименование, используемая и предназначенная для застройки и развития, являющаяся местом постоянного проживания населения. Населенные пункты подразделяются на городские и сельские.

Вопросы местного значения - вопросы непосредственного обеспечения жизнедеятельности населения муниципального образования, решение которых в соответствии с Конституцией Российской Федерации и настоящим Федеральными законами осуществляется населением и (или) органами местного самоуправления самостоятельно.

Устойчивое развитие территорий - обеспечение при осуществлении градостроительной деятельности безопасности и благоприятных условий жизнедеятельности человека, ограничение негативного воздействия хозяйственной и иной деятельности на окружающую среду и обеспечение охраны и рационального использования природных ресурсов в интересах настоящего и будущего поколений.

Градостроительная деятельность - деятельность по развитию территорий, в том числе городов и иных поселений, осуществляемая в виде территориального планирования, градостроительного зонирования, планировки территории, архитектурно-строительного проектирования, строительства, капитального ремонта, реконструкции, сноса объектов капитального строительства, эксплуатации зданий, сооружений, благоустройства территорий.

Территориальное планирование - планирование развития территорий, в том числе для установления функциональных зон, определения планируемого размещения объектов федерального значения, объектов регионального значения, объектов местного значения.

Генеральный план городского округа, генеральный план поселения - вид документа территориального планирования муниципальных образований, определяющий цели, задачи и направления территориального планирования городского округа или поселения и этапы их реализации, разрабатываемый для обеспечения устойчивого развития территории, определяющий в интересах населения условия проживания, направления и границы территориального развития, функциональное зонирование, застройку и благоустройство территории, сохранение историко-культурного и природного наследия.

Функциональное зонирование территории - деление территории на зоны при территориальном планировании развития территорий с определением видов градостроительного использования установленных зон и ограничений на их использование.

Функциональные зоны - зоны, для которых документами территориального планирования определены границы и функциональное назначение.

Зоны с особыми условиями использования территорий - охранные, санитарно-защитные зоны, зоны охраны объектов культурного наследия (памятников истории и культуры) народов Российской Федерации (далее - объекты культурного наследия), защитные зоны объектов культурного наследия, водоохранные зоны, зоны затопления, подтопления, зоны санитарной охраны источников питьевого и хозяйственно-бытового водоснабжения, зоны охраняемых объектов, приаэродромная территория, иные зоны, устанавливаемые в соответствии с законодательством Российской Федерации.

Территории общего пользования - территории, которыми беспрепятственно пользуется неограниченный круг лиц (в том числе площади, улицы, проезды, набережные, береговые полосы водных объектов общего пользования, скверы, бульвары).

Линии градостроительного регулирования – красные линии, границы земельных участков, линии застройки, отступ застройки, синие линии, границы полосы отвода железных дорог, границы полосы отвода автомобильных дорог, границы технических (охранных) зон инженерных сооружений и коммуникаций, границы территорий памятников и ансамблей; границы зон охраны объекта культурного наследия, границы историко-культурного заповедника, границы охранных зон особо охраняемых природных территорий, границы территорий природного комплекса Краснодарского края, не являющихся особо охраняемыми, границы озелененных территорий, не входящих в природный комплекс городских округов и поселений Краснодарского края, границы водоохранных зон, границы прибрежных зон (полос), границы зон санитарной охраны источников питьевого водоснабжения, границы санитарно-защитных зон и иных зон ограничений использования земельных участков, зданий, строений, сооружений.

Красные линии - линии, которые обозначают границы территорий общего пользования и подлежат установлению, изменению или отмене в документации по планировке территории.

Линии застройки - условные линии, устанавливающие границы застройки при размещении зданий, строений, сооружений с отступом от красных линий или от границ земельного участка (минимальные отступы от границ земельного участка в целях определения мест допустимого размещения зданий, строений, сооружений, за пределами которых запрещено строительство зданий, строений, сооружений).

Отступ застройки - расстояние между красной линией или границей земельного участка и стеной здания, строения, сооружения.

Синие линии - границы акваторий рек, а также существующих и проектируемых открытых водоемов, устанавливаемые по нормальному подпорному горизонту.

Границы полосы отвода железных дорог - земельные участки, прилегающие к железнодорожным путям, земельные участки, занятые железнодорожными путями или предназначенные для размещения таких путей, а также земельные участки, занятые или предназначенные для размещения железнодорожных станций, водоотводных и укрепительных устройств, защитных полос лесов вдоль железнодорожных путей, линий связи, устройств электроснабжения, производственных и иных зданий, строений, сооружений, устройств и других объектов железнодорожного транспорта.

Границы полосы отвода автомобильных дорог - земельные участки (независимо от категории земель), которые предназначены для размещения конструктивных элементов автомобильной дороги, дорожных сооружений и на которых располагаются или могут располагаться объекты дорожного сервиса.

Придорожные полосы автомобильной дороги - территории, которые прилегают с обеих сторон к полосе отвода автомобильной дороги и в границах которых устанавливается особый режим использования земельных участков (частей земельных участков) в целях обеспечения требований безопасности дорожного движения, а также нормальных условий реконструкции, капитального ремонта, ремонта, содержания автомобильной дороги, ее сохранности с учетом перспектив развития автомобильной дороги.

Границы технических (охранных) зон инженерных сооружений и коммуникаций - границы территорий, предназначенных для обеспечения обслуживания и безопасной эксплуатации наземных и подземных транспортных и инженерных сооружений и коммуникаций.

Границы территорий памятников и ансамблей - границы земельных участков памятников градостроительства и архитектуры, памятников истории, археологии и монументального искусства, состоящих на государственной охране.

Границы зон охраны объекта культурного наследия - границы территорий, установленные на основании проекта зон охраны объекта культурного наследия, разработанного в соответствии с требованиями законодательства Российской Федерации об охране объектов культурного наследия.

Охранная зона объекта культурного наследия - территория, в пределах которой в целях обеспечения сохранности объекта культурного наследия в его историческом ландшафтном окружении устанавливается особый режим использования земель и земельных участков, ограничивающий хозяйственную деятельность и запрещающий строительство, за исключением применения специальных мер, направленных на сохранение и регенерацию историко-градостроительной или природной среды объекта культурного наследия. Зоны охраны памятников устанавливаются как для отдельных памятников истории и культуры, так и для их ансамблей и комплексов, а также при особых обоснованиях - для целостных памятников градостроительства (исторических зон сельских поселений и других объектов).

Границы охранных зон особо охраняемых природных территорий - участок земли и водного пространства, прилегающий к особо охраняемой природной территории, предназначенный для ее защиты от загрязнения и другого негативного воздействия.

Границы территорий природного комплекса Краснодарского края, не являющихся особо охраняемыми - границы территорий городских лесов и лесопарков, долин малых рек, парков, скверов, озелененных и лесных территорий, объектов спортивного, медицинского, специализированного и иного назначения, а также резервных территорий, предназначенных для воссоздания утраченных или формирования новых территорий природного комплекса.

Границы озелененных территорий, не входящих в природный комплекс городских округов и поселений Краснодарского края - границы участков внутриквартального озеленения общего пользования и трасс внутриквартальных транспортных коммуникаций.

Границы водоохраных зон - границы территорий, которые примыкают к береговой линии (границе водного объекта) морей, рек, ручьев, каналов, озер, водохранилищ и на которых устанавливается специальный режим осуществления хозяйственной и иной деятельности в целях предотвращения загрязнения, засорения, заиления указанных водных объектов и истощения их вод, а также сохранения среды обитания водных биологических ресурсов и других объектов животного и растительного мира.

Границы прибрежных зон (полос) - границы территорий внутри водоохраных зон, на которых в соответствии с Водным кодексом Российской Федерации вводятся дополнительные ограничения природопользования. В границах прибрежных зон допускается размещение объектов, перечень и порядок размещения которых устанавливается Правительством Российской Федерации.

Водоохранная зона – территория, примыкающая к береговой линии (границам водного объекта) морей, рек, ручьев, каналов, озер, водохранилищ и на которых устанавливается специальный режим осуществления хозяйственной и иной деятельности в целях предотвращения загрязнения, засорения, заиления указанных водных объектов и истощения их вод, а также сохранения среды обитания водных биологических ресурсов и других объектов животного и растительного мира.

Границы зон санитарной охраны источников питьевого водоснабжения - границы зон I и II поясов, а также жесткой зоны II пояса:

1) границы зоны I пояса санитарной охраны - границы огражденной территории водозаборных сооружений и площадок, головных водопроводных сооружений, на которых установлен строгий охранный режим и не допускается размещение зданий, сооружений и коммуникаций, не связанных с эксплуатацией водисточника. В границах I пояса санитарной охраны запрещается постоянное и временное проживание людей, не связанных непосредственно с работой на водопроводных сооружениях;

2) границы зоны II пояса санитарной охраны - границы территории, непосредственно окружающей не только источники, но и их притоки, на которой установлен режим ограничения строительства и хозяйственного пользования земель и водных объектов;

3) границы жесткой зоны II пояса санитарной охраны - границы территории, непосредственно прилегающей к акватории водисточников и

выделяемой в пределах территории II пояса по границам прибрежной полосы с режимом ограничения хозяйственной деятельности.

Границы санитарно-защитных зон - границы территорий, отделяющих промышленные площадки от жилой застройки, рекреационных зон, зон отдыха и курортов. Ширина санитарно-защитных зон, режим их содержания и использования устанавливаются в соответствии с законодательством о санитарно-эпидемиологическом благополучии населения.

Правила землепользования и застройки - документ градостроительного зонирования, который утверждается нормативными правовыми актами органов местного самоуправления и в котором устанавливаются территориальные зоны, градостроительные регламенты, порядок применения такого документа и порядок внесения в него изменений (далее – Правила).

Градостроительное зонирование - зонирование территорий муниципального образования в целях определения территориальных зон и установления градостроительных регламентов.

Территориальные зоны - зоны, для которых в правилах землепользования и застройки определены границы и установлены градостроительные регламенты.

Градостроительный регламент - устанавливаемые в пределах границ соответствующей территориальной зоны виды разрешенного использования земельных участков, равно как всего, что находится над и под поверхностью земельных участков и используется в процессе их застройки и последующей эксплуатации объектов капитального строительства, предельные (минимальные и (или) максимальные) размеры земельных участков и предельные параметры разрешенного строительства, реконструкции объектов капитального строительства, ограничения использования земельных участков и объектов капитального строительства, а также применительно к территориям, в границах которых предусматривается осуществление деятельности по комплексному и устойчивому развитию территории, расчетные показатели минимально допустимого уровня обеспеченности соответствующей территории объектами коммунальной, транспортной, социальной инфраструктур и расчетные показатели максимально допустимого уровня территориальной доступности указанных объектов для населения.

Благоустройство территории - деятельность по реализации комплекса мероприятий, установленного правилами благоустройства территории муниципального образования, направленная на обеспечение и повышение комфортности условий проживания граждан, по поддержанию и улучшению санитарного и эстетического состояния территории муниципального образования, по содержанию территорий населенных пунктов и расположенных на таких территориях объектов, в том числе территорий общего пользования, земельных участков, зданий, строений, сооружений, прилегающих территорий.

Историческое поселение - включенные в перечень исторических поселений федерального значения или в перечень исторических поселений регионального значения населенный пункт или его часть, в границах которых расположены объекты культурного наследия, включенные в реестр,

выявленные объекты культурного наследия и объекты, составляющие предмет охраны исторического поселения.

Земельный участок - недвижимая вещь, которая представляет собой часть земной поверхности и имеет характеристики, позволяющие определить ее в качестве индивидуально определенной вещи.

Градостроительный план земельного участка - документ, который выдается в целях обеспечения субъектов градостроительной деятельности информацией, необходимой для архитектурно-строительного проектирования, строительства, реконструкции объектов капитального строительства в границах земельного участка.

Градостроительная емкость (интенсивность использования, застройки) территории - объем застройки, который соответствует роли и месту территории в планировочной структуре города. Определяется нормативной плотностью застройки и величиной застраиваемой территории в соответствии с видом объекта градостроительного нормирования, проектируемого на данной территории.

Коэффициент застройки (Кз) - отношение территории земельного участка, которая может быть занята зданиями, ко всей площади участка (в процентах).

Коэффициент плотности застройки (Кпз) - отношение площади всех этажей зданий и сооружений к площади участка.

Коэффициент использования территории (КИТ) - вид ограничения, устанавливаемый градостроительным регламентом (в части предельных параметров разрешенного строительства, реконструкции объектов капитального строительства), определяемый как отношение суммарной общей площади надземной части зданий, строений, сооружений на земельном участке (существующих, и тех, которые могут быть построены дополнительно) к площади земельного участка. Суммарная общая площадь зданий, строений, сооружений, которые разрешается построить на земельном участке, определяется умножением значения коэффициента на показатель площади земельного участка.

Плотность застройки - суммарная поэтажная площадь застройки наземной части зданий и сооружений в габаритах наружных стен, приходящаяся на единицу территории участка (квартала) (тыс. кв. м/га).

Суммарная поэтажная площадь - суммарная площадь всех надземных этажей здания, включающая площади всех помещений этажа (в том числе лоджий, лестничных клеток, лифтовых шахт и другого).

Высота здания, строения, сооружения - расстояние по вертикали, измеренное от проектной отметки земли до наивысшей точки плоской крыши здания или до наивысшей точки конька скатной крыши здания, до наивысшей точки строения, сооружения; может устанавливаться в составе градостроительного регламента применительно к соответствующей территориальной зоне, обозначенной на карте градостроительного зонирования.

Высота здания (архитектурная) - одна из основных характеристик здания, определяемая количеством этажей или вертикальным линейным размером от проектной отметки земли до наивысшей отметки конструктивного

элемента здания: парапет плоской кровли; карниз, конек или фронтоны скатной крыши; купол; шпиль; башня, которые устанавливаются для определения высоты при архитектурно-композиционном решении объекта в окружающей среде.

Строительство - создание зданий, строений, сооружений (в том числе на месте сносимых объектов капитального строительства).

Объект капитального строительства - здание, строение, сооружение, объекты, строительство которых не завершено (далее - объекты незавершенного строительства), за исключением некапитальных строений, сооружений и неотделимых улучшений земельного участка (замощение, покрытие и другие).

Некапитальные строения, сооружения - строения, сооружения, которые не имеют прочной связи с землей и конструктивные характеристики которых позволяют осуществить их перемещение и (или) демонтаж и последующую сборку без несоразмерного ущерба назначению и без изменения основных характеристик строений, сооружений (в том числе киосков, навесов и других подобных строений, сооружений).

Линейные объекты - линии электропередачи, линии связи (в том числе линейно-кабельные сооружения), трубопроводы, автомобильные дороги, железнодорожные линии и другие подобные сооружения.

Реконструкция объектов капитального строительства (за исключением линейных объектов) - изменение параметров объекта капитального строительства, его частей (высоты, количества этажей, площади, объема), в том числе надстройка, перестройка, расширение объекта капитального строительства, а также замена и (или) восстановление несущих строительных конструкций объекта капитального строительства, за исключением замены отдельных элементов таких конструкций на аналогичные или иные улучшающие показатели таких конструкций элементы и (или) восстановления указанных элементов.

Реконструкция линейных объектов - изменение параметров линейных объектов или их участков (частей), которое влечет за собой изменение класса, категории и (или) первоначально установленных показателей функционирования таких объектов (мощности, грузоподъемности и других) или при котором требуется изменение границ полос отвода и (или) охранных зон таких объектов.

Капитальный ремонт объектов капитального строительства (за исключением линейных объектов) - замена и (или) восстановление строительных конструкций объектов капитального строительства или элементов таких конструкций, за исключением несущих строительных конструкций, замена и (или) восстановление систем инженерно-технического обеспечения и сетей инженерно-технического обеспечения объектов капитального строительства или их элементов, а также замена отдельных элементов несущих строительных конструкций на аналогичные или иные улучшающие показатели таких конструкций элементы и (или) восстановление указанных элементов.

Капитальный ремонт линейных объектов - изменение параметров линейных объектов или их участков (частей), которое не влечет за собой

изменение класса, категории и (или) первоначально установленных показателей функционирования таких объектов и при котором не требуется изменение границ полос отвода и (или) охранных зон таких объектов.

Инженерные изыскания - изучение природных условий и факторов техногенного воздействия в целях рационального и безопасного использования территорий и земельных участков в их пределах, подготовки данных по обоснованию материалов, необходимых для территориального планирования, планировки территории и архитектурно-строительного проектирования.

Застройщик - физическое или юридическое лицо, обеспечивающее на принадлежащем ему земельном участке или на земельном участке иного правообладателя (которому при осуществлении бюджетных инвестиций в объекты капитального строительства государственной (муниципальной) собственности органы государственной власти (государственные органы), Государственная корпорация по атомной энергии «Росатом», Государственная корпорация по космической деятельности «Роскосмос», органы управления государственными внебюджетными фондами или органы местного самоуправления передали в случаях, установленных бюджетным законодательством Российской Федерации, на основании соглашений свои полномочия государственного (муниципального) заказчика или которому в соответствии со статьей 13.3 Федерального закона от 29 июля 2017 года № 218-ФЗ «О публично-правовой компании по защите прав граждан - участников долевого строительства при несостоятельности (банкротстве) застройщиков и о внесении изменений в отдельные законодательные акты Российской Федерации» передали на основании соглашений свои функции застройщика) строительство, реконструкцию, капитальный ремонт, снос объектов капитального строительства, а также выполнение инженерных изысканий, подготовку проектной документации для их строительства, реконструкции, капитального ремонта. Застройщик вправе передать свои функции, предусмотренные законодательством о градостроительной деятельности, техническому заказчику.

Объекты федерального значения - объекты капитального строительства, иные объекты, территории, которые необходимы для осуществления полномочий по вопросам, отнесенным к ведению Российской Федерации, органов государственной власти Российской Федерации Конституцией Российской Федерации, федеральными конституционными законами, федеральными законами, решениями Президента Российской Федерации, решениями Правительства Российской Федерации, и оказывают существенное влияние на социально-экономическое развитие Российской Федерации. Виды объектов федерального значения, подлежащих отображению на схемах территориального планирования Российской Федерации в указанных в части 1 статьи 10 Градостроительного кодекса Российской Федерации областях, определяются Правительством Российской Федерации, за исключением объектов федерального значения в области обороны страны и безопасности государства. Виды объектов федерального значения в области обороны страны и безопасности государства, подлежащих отображению на схемах территориального планирования Российской Федерации, определяются Президентом Российской Федерации.

Объекты регионального значения - объекты капитального строительства, иные объекты, территории, которые необходимы для осуществления полномочий по вопросам, отнесенным к ведению субъекта Российской Федерации, органов государственной власти субъекта Российской Федерации Конституцией Российской Федерации, федеральными конституционными законами, федеральными законами, конституцией (уставом) субъекта Российской Федерации, законами субъекта Российской Федерации, решениями высшего исполнительного органа государственной власти субъекта Российской Федерации, и оказывают существенное влияние на социально-экономическое развитие субъекта Российской Федерации. Виды объектов регионального значения в указанных в части 3 статьи 14 Градостроительного кодекса Российской Федерации областях, подлежащих отображению на схеме территориального планирования субъекта Российской Федерации, определяются законом Краснодарского края.

Объекты местного значения - объекты капитального строительства, иные объекты, территории, которые необходимы для осуществления органами местного самоуправления полномочий по вопросам местного значения и в пределах переданных государственных полномочий в соответствии с федеральными законами, законом субъекта Российской Федерации, уставами муниципальных образований и оказывают существенное влияние на социально-экономическое развитие муниципальных районов, поселений, городских округов. Виды объектов местного значения муниципального района, поселения, городского округа в указанных в пункте 1 части 3 статьи 19 и пункте 1 части 5 статьи 23 Градостроительного кодекса Российской Федерации областях, подлежащих отображению на схеме территориального планирования муниципального района, генеральном плане поселения, генеральном плане городского округа, определяются законом Краснодарского края.

Технический заказчик - юридическое лицо, которое уполномочено застройщиком и от имени застройщика заключает договоры о выполнении инженерных изысканий, о подготовке проектной документации, о строительстве, реконструкции, капитальном ремонте, сносе объектов капитального строительства, подготавливает задания на выполнение указанных видов работ, предоставляет лицам, выполняющим инженерные изыскания и (или) осуществляющим подготовку проектной документации, строительство, реконструкцию, капитальный ремонт, снос объектов капитального строительства, материалы и документы, необходимые для выполнения указанных видов работ, утверждает проектную документацию, подписывает документы, необходимые для получения разрешения на ввод объекта капитального строительства в эксплуатацию, осуществляет иные функции, предусмотренные законодательством о градостроительной деятельности (далее также - функции технического заказчика). Функции технического заказчика могут выполняться только членом соответственно саморегулируемой организации в области инженерных изысканий, архитектурно-строительного проектирования, строительства, реконструкции, капитального ремонта, сноса объектов капитального строительства, за исключением случаев, предусмотренных частью 2.1 статьи 47, частью 4.1 статьи 48, частями 2.1 и 2.2 статьи 52, частями 5 и 6 статьи 55.31 Градостроительного кодекса.

Программы комплексного развития систем коммунальной инфраструктуры поселения, городского округа - документы, устанавливающие перечни мероприятий по проектированию, строительству, реконструкции систем электро-, газо-, тепло-, водоснабжения и водоотведения, объектов, используемых для обработки, утилизации, обезвреживания и захоронения твердых бытовых отходов, которые предусмотрены соответственно схемами и программами развития единой национальной (общероссийской) электрической сети на долгосрочный период, генеральной схемой размещения объектов электроэнергетики, федеральной программой газификации, соответствующими межрегиональными, региональными программами газификации, схемами теплоснабжения, схемами водоснабжения и водоотведения, территориальными схемами в области обращения с отходами, в том числе с твердыми коммунальными отходами. Программы комплексного развития систем коммунальной инфраструктуры поселения, городского округа разрабатываются и утверждаются органами местного самоуправления поселения, городского округа на основании утвержденных в порядке, установленном Градостроительным кодексом Российской Федерации, генеральных планов таких поселения, городского округа и должны обеспечивать сбалансированное, перспективное развитие систем коммунальной инфраструктуры в соответствии с потребностями в строительстве объектов капитального строительства и соответствующие установленным требованиям надежность, энергетическую эффективность указанных систем, снижение негативного воздействия на окружающую среду и здоровье человека и повышение качества поставляемых для потребителей товаров, оказываемых услуг в сферах электро-, газо-, тепло-, водоснабжения и водоотведения, а также услуг по обработке, утилизации, обезвреживанию и захоронению твердых коммунальных отходов.

Система коммунальной инфраструктуры - комплекс технологически связанных между собой объектов и инженерных сооружений, предназначенных для осуществления поставок товаров и оказания услуг в сферах электро-, газо-, тепло-, водоснабжения и водоотведения до точек подключения (технологического присоединения) к инженерным системам электро-, газо-, тепло-, водоснабжения и водоотведения объектов капитального строительства, а также объекты, используемые для обработки, утилизации, обезвреживания, захоронения твердых коммунальных отходов.

Транспортно-пересадочный узел - комплекс объектов недвижимого имущества, включающий в себя земельный участок либо несколько земельных участков с расположенными на них, над или под ними объектами транспортной инфраструктуры, а также другими объектами, предназначенными для обеспечения безопасного и комфортного обслуживания пассажиров в местах их пересадок с одного вида транспорта на другой.

Нормативы градостроительного проектирования - совокупность установленных в целях обеспечения благоприятных условий жизнедеятельности человека расчетных показателей минимально допустимого уровня обеспеченности объектами, предусмотренными частями 1, 3 и 4 статьи 29.2 Градостроительного кодекса Российской Федерации, населения субъектов Российской Федерации, муниципальных образований и расчетных показателей

максимально допустимого уровня территориальной доступности таких объектов для населения субъектов Российской Федерации, муниципальных образований.

Программы комплексного развития транспортной инфраструктуры поселения, городского округа - документы, устанавливающие перечни мероприятий по проектированию, строительству, реконструкции объектов транспортной инфраструктуры местного значения поселения, городского округа, которые предусмотрены также государственными и муниципальными программами, стратегией социально-экономического развития муниципального образования и планом мероприятий по реализации стратегии социально-экономического развития муниципального образования (при наличии данных стратегии и плана), планом и программой комплексного социально-экономического развития муниципального образования, инвестиционными программами субъектов естественных монополий в области транспорта. Программы комплексного развития транспортной инфраструктуры поселения, городского округа разрабатываются и утверждаются органами местного самоуправления поселения, городского округа на основании утвержденных в порядке, установленном Градостроительным кодексом Российской Федерации, генеральных планов поселения, городского округа и должны обеспечивать сбалансированное, перспективное развитие транспортной инфраструктуры поселения, городского округа в соответствии с потребностями в строительстве, реконструкции объектов транспортной инфраструктуры местного значения.

Программы комплексного развития социальной инфраструктуры поселения, городского округа - документы, устанавливающие перечни мероприятий по проектированию, строительству, реконструкции объектов социальной инфраструктуры местного значения поселения, городского округа, которые предусмотрены также государственными и муниципальными программами, стратегией социально-экономического развития муниципального образования и планом мероприятий по реализации стратегии социально-экономического развития муниципального образования (при наличии данных стратегии и плана), планом и программой комплексного социально-экономического развития муниципального образования. Программы комплексного развития социальной инфраструктуры поселения, городского округа разрабатываются и утверждаются органами местного самоуправления поселения, городского округа на основании утвержденных в порядке, установленном Градостроительным кодексом Российской Федерации, генеральных планов поселения, городского округа и должны обеспечивать сбалансированное, перспективное развитие социальной инфраструктуры поселения, городского округа в соответствии с потребностями в строительстве объектов социальной инфраструктуры местного значения.

Машино-место - предназначенная исключительно для размещения транспортного средства индивидуально-определенная часть здания или сооружения, которая не ограничена либо частично ограничена строительной или иной ограждающей конструкцией и границы которой описаны в установленном законодательством о государственном кадастровом учете порядке.

Деятельность по комплексному и устойчивому развитию территории - осуществляемая в целях обеспечения наиболее эффективного использования территории деятельность по подготовке и утверждению документации по планировке территории для размещения объектов капитального строительства жилого, производственного, общественно-делового и иного назначения и необходимых для функционирования таких объектов и обеспечения жизнедеятельности граждан объектов коммунальной, транспортной, социальной инфраструктур, а также по архитектурно-строительному проектированию, строительству, реконструкции указанных в настоящем пункте объектов;

Элемент планировочной структуры - часть территории поселения, городского округа (квартал, микрорайон, район и иные подобные элементы). Виды элементов планировочной структуры устанавливаются уполномоченным Правительством Российской Федерации федеральным органом исполнительной власти.

Микрорайон (квартал) - структурный элемент жилой застройки.

Жилой район - структурный элемент селитебной территории.

Улица - обустроенная и используемая для движения транспортных средств и пешеходов полоса земли либо поверхность искусственного сооружения, находящаяся в пределах населенных пунктов, в том числе магистральная дорога скоростного и регулируемого движения, пешеходная и парковая дорога, дорога в научно-производственных, промышленных и коммунально-складских зонах (районах).

Дорога - обустроенная или приспособленная и используемая для движения транспортных средств полоса земли либо поверхность искусственного сооружения. Дорога включает в себя одну или несколько проезжих частей, а также трамвайные пути, тротуары, обочины и разделительные полосы при их наличии.

Пешеходная зона - территория, предназначенная для передвижения пешеходов.

Объект индивидуального жилищного строительства - отдельно стоящее здание с количеством надземных этажей не более чем три, высотой не более двадцати метров, которое состоит из комнат и помещений вспомогательного использования, предназначенных для удовлетворения гражданами бытовых и иных нужд, связанных с их проживанием в таком здании, и не предназначено для раздела на самостоятельные объекты недвижимости. Понятия «объект индивидуального жилищного строительства», «жилой дом» и «индивидуальный жилой дом» применяются в Градостроительном кодексе Российской Федерации, других федеральных законах и иных нормативных правовых актах Российской Федерации в одном значении, если иное не предусмотрено такими федеральными законами и нормативными правовыми актами Российской Федерации. При этом параметры, устанавливаемые к объектам индивидуального жилищного строительства Градостроительным кодексом Российской Федерации, в равной степени применяются к жилым домам, индивидуальным жилым домам, если иное не предусмотрено такими федеральными законами и нормативными правовыми актами Российской Федерации.

Здание жилое многоквартирное - жилое здание, в котором квартиры имеют общие внеквартирные помещения и инженерные системы.

Здание жилое многоквартирное секционного типа - здание, состоящее из одной или нескольких секций, отделенных друг от друга стенами без проемов, с квартирами одной секции, имеющими выход на одну лестничную клетку непосредственно или через коридор.

Секция жилого здания - часть здания, квартиры которой имеют выход на одну лестничную клетку непосредственно или через коридор и отделенная от других частей здания глухой стеной;

Здание жилое многоквартирное галерейного типа - здание, в котором все квартиры этажа имеют выходы через общую галерею не менее чем на две лестницы.

Здание жилое многоквартирное коридорного типа - здание, в котором все квартиры этажа имеют выходы через общий коридор не менее чем на две лестницы.

Жилые дома блокированной застройки - жилые дома с количеством этажей не более чем три, состоящие из нескольких блоков, количество которых не превышает десять и каждый из которых предназначен для проживания одной семьи, имеют общую стену (общие стены) без проемов с соседним блоком или соседними блоками, расположены на отдельном земельном участке и имеют выход на территорию общего пользования.

Одноквартирный жилой дом – жилой дом, предназначенный для проживания одной семьи и имеющий приквартирный участок.

Приквартирный участок - земельный участок, примыкающий к жилому зданию (квартире) с непосредственным выходом на него.

Индивидуальный жилой дом – отдельно стоящий жилой дом с количеством этажей не более трех, предназначенный для проживания одной семьи.

Этаж надземный (наземный) - этаж с отметкой пола помещений не ниже планировочной отметки земли.

Этаж подземный - этаж с помещениями, расположенными ниже планировочной отметки земли на всю высоту помещения.

Этаж первый - нижний надземный этаж здания.

Этаж цокольный - этаж (помещения) с отметкой пола помещений ниже планировочной отметки земли на высоту не более половины высоты помещений.

Этаж подвальный - подземный этаж здания с отметкой пола помещений ниже планировочной отметки земли более чем наполовину высоты помещений.

Этаж мансардный (мансарда) - этаж в чердачном пространстве, фасад которого полностью или частично образован поверхностью (поверхностями) наклонной, ломаной или криволинейной крыши, при этом линия пересечения плоскости крыши и фасада должна быть на высоте не более 1,5 м от уровня пола мансардного этажа.

Этаж технический - этаж для размещения инженерного оборудования здания и прокладки коммуникаций, который может быть расположен в нижней части здания (техническое подполье), верхней (технический чердак) или

средней части здания. Пространство высотой 1,8 м и менее, используемое только для прокладки коммуникаций, этажом не является.

Планировочная отметка земли - уровень земли на границе земли и отмостки здания.

Гостевой дом для сезонного проживания отдыхающих и туристов (далее - гостевой дом) - это строение этажностью не более 5 этажей, предназначенное для проживания одной семьи и размещения отдыхающих не более 30 человек и с количеством номеров не более 15. Гостевой дом должен соответствовать требованиям пожарной безопасности, предъявляемым к зданиям (сооружениям, строениям, пожарным отсекам и частям зданий, сооружений, строений - помещениям или группам помещений, функционально связанных между собой) класса функциональной пожарной опасности Ф 1.2.

Доходный дом - многоквартирный жилой дом, возведенный на участке, предоставленном под жилищное строительство в установленном порядке, в котором все жилые и нежилые помещения без ограничения размера площади предоставляются для проживания во временное владение или пользование юридическим и физическим лицам по договорам аренды или коммерческого найма.

Подрядчик – физическое или юридическое лицо, осуществляющее по договору с застройщиком (заказчиком) работы по строительству, реконструкции зданий, строений, сооружений, их частей.

Прибрежная защитная полоса – часть водоохраной зоны, для которой вводятся дополнительные ограничения хозяйственной и иной деятельности.

Процент застройки участка – выраженный в процентах показатель градостроительного регламента, показывающий, какая максимальная часть площади каждого земельного участка, расположенного в соответствующей территориальной зоне, может быть занята зданиями, строениями и сооружениями.

Максимальный процент застройки в границах земельного участка - отношение суммарной площади, которая может быть застроена объектами капитального строительства, без учета подземных этажей, ко всей площади земельного участка.

Публичный сервитут – устанавливается в соответствии с Земельным кодексом Российской Федерации. К правоотношениям, возникающим в связи с установлением, осуществлением и прекращением действия публичного сервитута, положения Гражданского кодекса Российской Федерации о сервитуте и положения главы V.3 Земельного кодекса Российской Федерации не применяются.

Разрешенное использование земельных участков и иных объектов недвижимости – использование недвижимости в соответствии с градостроительным регламентом, ограничениями на использование недвижимости, установленными в соответствии с законодательством, а также публичными сервитутами.

Озелененная территория – участки земли, на которых располагаются растительность естественного происхождения, искусственно созданные садово-парковые комплексы и объекты, бульвары, скверы, газоны, цветники, малозастроенная территория жилого, общественного, делового, коммунального,

производственного назначения, в пределах которой не менее 70 процентов поверхности занято растительным покровом.

Озеленение - территория с газонным покрытием (травяной покров, создаваемый посевом семян специально подобранных трав) и высаженными деревьями (лиственный посадочный материал возрастом от 10 лет диаметром ствола от 4 см на высоте 1 м от корневой системы) из расчета 1 дерево на 20 кв.м. Кроме газона и деревьев, на территории озеленения могут быть высажены многолетние кустарниковые растения, а также прочие декоративные растения, не представляющие угрозу жизнедеятельности человека.

В площадь озеленения не включаются: детские и спортивные площадки, площадки для отдыха взрослого населения, проезды, тротуары, парковочные места, в том числе с использованием газонной решётки (георешётки).

Минимальный процент озеленения земельного участка - отношение площади озеленения (зелёных зон) ко всей площади земельного участка.

Коэффициент озеленения – отношение территории земельного участка, которая должна быть занята зелеными насаждениями, ко всей площади участка (в процентах).

Квартал сохраняемой застройки – квартал, на территории которого при проектировании, планировке и застройке замена и (или) новое строительство составляют не более 25 процентов фонда существующей застройки.

Малые архитектурные формы – фонтаны, декоративные бассейны, водопады, беседки, теневые навесы, перголы, подпорные стенки, лестницы, кровли, парапеты, оборудование для игр детей и отдыха взрослого населения, ограждения, садово-парковая мебель и тому подобное.

Защитные дорожные сооружения - сооружения, к которым относятся элементы озеленения, имеющие защитное значение; заборы; устройства, предназначенные для защиты автомобильных дорог от снежных лавин; шумозащитные и ветрозащитные устройства; подобные сооружения.

Стоянка для автомобилей (автостоянка) - здание, сооружение (часть здания, сооружения) или специальная открытая площадка, предназначенные только для хранения (стоянки) автомобилей.

Надземная автостоянка закрытого типа - автостоянка с наружными стеновыми ограждениями (гаражи, гаражи-стоянки, гаражные комплексы).

Автостоянка открытого типа - автостоянка без наружных стеновых ограждений. Автостоянкой открытого типа считается также такое сооружение, которое открыто, по крайней мере, с двух противоположных сторон наибольшей протяженности. Сторона считается открытой, если общая площадь отверстий, распределенных по стороне, составляет не менее 50 процентов наружной поверхности этой стороны в каждом ярусе (этаже).

Парковка (парковочное место) - специально обозначенное и при необходимости обустроенное и оборудованное место, являющееся в том числе частью автомобильной дороги и (или) примыкающее к проезжей части и (или) тротуару, обочине, эстакаде или мосту либо являющееся частью подэстакадных или подмостовых пространств, площадей и иных объектов улично-дорожной сети и предназначенное для организованной стоянки транспортных средств на платной основе или без взимания платы по решению собственника или иного владельца автомобильной дороги, собственника земельного участка.

Гостевые стоянки - открытые площадки, предназначенные для парковки легковых автомобилей посетителей жилых зон.

Магазин - специально оборудованное здание (его часть), предназначенное для продажи товаров и оказания услуг покупателям и обеспеченное торговыми, подсобными, административно-бытовыми помещениями, а также помещениями для приема, хранения товаров и подготовки их к продаже.

Киоск - строение, которое не имеет торгового зала и рассчитано на одно рабочее место продавца.

Павильон - строение, имеющее торговый зал и рассчитанное на одно или несколько рабочих мест.

Маломобильные граждане - люди, испытывающие затруднения при самостоятельном передвижении, получении услуги, необходимой информации или при ориентировании в пространстве (инвалиды, лица старше 60 лет, лица с временными или стойкими нарушениями здоровья, беременные женщины, лица с детьми в возрасте до 3 лет, в том числе с детскими колясками, а также иные лица, испытывающие затруднения при движении и (или) потреблении услуг в силу устойчивого или временного физического недостатка, вынужденные использовать для своего передвижения необходимые средства, приспособления).

Пандус - сооружение, имеющее сплошную наклонную по направлению движения поверхность, предназначенное для перемещения с одного уровня горизонтальной поверхности пути на другой, в том числе на кресле-коляске.

Контейнер – стандартная емкость для сбора ТКО объемом 0,6 - 2 кубических метров;

Бункер-накопитель - стандартная емкость для сбора КГМ объемом более 2,0 кубических метров.

Статья 2. Основания введения, назначение и состав Правил

1. Настоящие Правила в соответствии с Градостроительным кодексом Российской Федерации, Земельным кодексом Российской Федерации предусматривают в муниципальном образовании Брюховецкое сельское поселение Брюховецкого района систему регулирования землепользования и застройки, которая основана на градостроительном зонировании – делении всей территории в границах Брюховецкого сельского поселения Брюховецкого района на территориальные зоны с установлением для каждой из них единого градостроительного регламента по видам и предельным параметрам разрешенного использования земельных участков в границах этих территориальных зон, для защиты прав граждан и обеспечения равенства прав физических и юридических лиц в процессе реализации отношений, возникающих по поводу землепользования и застройки; обеспечения открытой информации о правилах и условиях использования земельных участков, осуществления на них строительства и реконструкции; подготовки документов для передачи прав на земельные участки, находящиеся в государственной и муниципальной собственности, физическим и юридическим лицам для осуществления строительства, реконструкции объектов недвижимости;

контроля соответствия градостроительным регламентам строительных намерений застройщиков, завершенных строительством объектов и их последующего использования.

2. Правила землепользования и застройки разрабатываются в целях:

1) создания условий для устойчивого развития территорий муниципальных образований, сохранения окружающей среды и объектов культурного наследия;

2) создания условий для планировки территорий муниципальных образований;

3) обеспечения прав и законных интересов физических и юридических лиц, в том числе правообладателей земельных участков и объектов капитального строительства;

4) создания условий для привлечения инвестиций, в том числе путем предоставления возможности выбора наиболее эффективных видов разрешенного использования земельных участков и объектов капитального строительства.

3. Правила землепользования и застройки включают в себя:

1) порядок их применения и внесения изменений в указанные правила;

2) карту градостроительного зонирования;

3) градостроительные регламенты.

4. Порядок применения правил землепользования и застройки и внесения в них изменений включает в себя положения:

1) о регулировании землепользования и застройки органами местного самоуправления;

2) об изменении видов разрешенного использования земельных участков и объектов капитального строительства физическими и юридическими лицами;

3) о подготовке документации по планировке территории органами местного самоуправления;

4) о проведении общественных обсуждений или публичных слушаний по вопросам землепользования и застройки;

5) о внесении изменений в правила землепользования и застройки;

6) о регулировании иных вопросов землепользования и застройки.

5. На карте градостроительного зонирования устанавливаются границы территориальных зон. Границы территориальных зон должны отвечать требованию принадлежности каждого земельного участка только к одной территориальной зоне, за исключением земельного участка, границы которого в соответствии с земельным законодательством могут пересекать границы территориальных зон.

6. На карте градостроительного зонирования в обязательном порядке отображаются границы населенных пунктов, входящих в состав поселения, городского округа, границы зон с особыми условиями использования территорий, границы территорий объектов культурного наследия, границы территорий исторических поселений федерального значения, границы территорий исторических поселений регионального значения. Указанные границы могут отображаться на отдельных картах, которые являются приложением к правилам землепользования и застройки.

6.1. На карте градостроительного зонирования в обязательном порядке устанавливаются территории, в границах которых предусматривается осуществление деятельности по комплексному и устойчивому развитию территории, в случае планирования осуществления такой деятельности. Границы таких территорий устанавливаются по границам одной или нескольких территориальных зон и могут отображаться на отдельной карте. В отношении таких территорий заключается один или несколько договоров, предусматривающих осуществление деятельности по комплексному и устойчивому развитию территории в соответствии с Градостроительным кодексом Российской Федерации.

С 1 июля 2017 года заключение договоров о развитии застроенных территорий, договоров о комплексном освоении территорий не допускается без установления на карте градостроительного зонирования территорий, в границах которых предусматривается осуществление деятельности по комплексному и устойчивому развитию территорий.

7. В градостроительном регламенте в отношении земельных участков и объектов капитального строительства, расположенных в пределах соответствующей территориальной зоны, указываются:

1) виды разрешенного использования земельных участков и объектов капитального строительства;

2) предельные (минимальные и (или) максимальные) размеры земельных участков и предельные параметры разрешенного строительства, реконструкции объектов капитального строительства;

3) ограничения использования земельных участков и объектов капитального строительства, устанавливаемые в соответствии с законодательством Российской Федерации;

4) расчетные показатели минимально допустимого уровня обеспеченности территории объектами коммунальной, транспортной, социальной инфраструктур и расчетные показатели максимально допустимого уровня территориальной доступности указанных объектов для населения в случае, если в границах территориальной зоны, применительно к которой устанавливается градостроительный регламент, предусматривается осуществление деятельности по комплексному и устойчивому развитию территории.

7.1 Обязательным приложением к правилам землепользования и застройки являются сведения о границах территориальных зон, которые должны содержать графическое описание местоположения границ территориальных зон, перечень координат характерных точек этих границ в системе координат, используемой для ведения Единого государственного реестра недвижимости. Органы местного самоуправления поселения, городского округа также вправе подготовить текстовое описание местоположения границ территориальных зон. Формы графического и текстового описания местоположения границ территориальных зон, требования к точности определения координат характерных точек границ территориальных зон, формату электронного документа, содержащего указанные сведения, устанавливаются федеральным органом исполнительной власти, осуществляющим функции по выработке государственной политики и

нормативно-правовому регулированию в сфере ведения Единого государственного реестра недвижимости, осуществления государственного кадастрового учета недвижимого имущества, государственной регистрации прав на недвижимое имущество и сделок с ним, предоставления сведений, содержащихся в Едином государственном реестре недвижимости.

8. Настоящие Правила применяются наряду с техническими регламентами и обязательными требованиями, установленными в соответствии с законодательством в целях обеспечения безопасности жизни и здоровья людей, надежности и безопасности зданий, строений и сооружений, сохранения окружающей природной среды и объектов культурного наследия; нормативными правовыми актами муниципального образования Брюховецкий район по вопросам регулирования землепользования и застройки. Указанные акты применяются в части, не противоречащей настоящим Правилам.

9. Настоящие Правила обязательны для исполнения всеми расположенными на территории Брюховецкое сельского поселения Брюховецкого района юридическими и физическими лицами, осуществляющими и контролирующими градостроительную деятельность на территории Брюховецкое сельского поселения Брюховецкого района.

Статья 3. Открытость и доступность информации о землепользовании и застройке

Настоящие Правила, включая все входящие в их состав картографические и иные документы, являются открытыми для всех физических и юридических лиц, а также должностных лиц.

Администрация муниципального образования Брюховецкий район обеспечивает возможность ознакомления с настоящими Правилами всем желающим путем:

- 1) опубликования (обнародования) Правил;
- 2) размещения Правил на официальном сайте в сети Интернет;
- 3) создания условий для ознакомления с настоящими Правилами в полном комплекте входящих в их состав картографических и иных документов в муниципальном образовании, иных органах и организациях, причастных к регулированию землепользования и застройки и (или) путем обнародования (опубликования) в местах, определенных нормативно-правовым актом главы муниципального образования Брюховецкий район.

Администрация муниципального образования Брюховецкий район обеспечивает возможность предоставления информации и сведений физическим и юридическим лицам: выписок из настоящих Правил, а также необходимых копий, в том числе копий картографических документов и их фрагментов, характеризующих условия землепользования и застройки применительно к отдельным земельным участкам и их массивам (кварталам, микрорайонам) из информационной системы обеспечения градостроительной деятельности.

Статья 4. Общие положения о лицах, осуществляющих землепользование и застройку, и их действиях

1. В соответствии с законодательством настоящие Правила, а также принимаемые в соответствии с ними иные нормативные правовые акты муниципального образования Брюховецкий район регулируют действия физических и юридических лиц, которые:

1) участвуют в торгах (конкурсах, аукционах), подготавливаемых и проводимых администрацией муниципального образования Брюховецкий район по предоставлению прав собственности или аренды на земельные участки, подготовленные и сформированные из состава государственных, муниципальных земель, в целях нового строительства или реконструкции;

2) обращаются в администрацию муниципального образования Брюховецкий район с заявкой о подготовке и предоставлении земельного участка (земельных участков) для нового строительства, реконструкции и осуществляют действия по градостроительной подготовке из состава государственных, муниципальных земель земельных участков;

3) владея земельными участками, объектами недвижимости, осуществляют их текущее использование, а также подготавливают проектную документацию и осуществляют в соответствии с ней строительство, реконструкцию, иные изменения недвижимости;

4) владея на правах собственности помещениями в многоквартирных домах, обеспечивают действия по определению в проектах планировки, проектах межевания и выделению на местности границ земельных участков многоквартирных домов;

5) осуществляют иные действия в области землепользования и застройки.

2. К указанным в части 1 настоящей статьи иным действиям в области землепользования и застройки могут быть отнесены, в частности:

1) возведение строений на земельных участках, находящихся в муниципальной собственности, расположенных на землях общего пользования, не подлежащих приватизации, и передаваемых в аренду физическим, юридическим лицам (посредством торгов - аукционов, конкурсов);

2) переоформление одного вида ранее предоставленного права на земельные участки на другой вид права, в том числе приватизация земельных участков под приватизированными предприятиями, переоформление права пожизненного наследуемого владения или права постоянного (бессрочного) пользования на право собственности или аренды;

3) иные действия, связанные с подготовкой и реализацией общественных или частных планов по землепользованию и застройке.

Статья 5. Комиссия по землепользованию и застройке муниципального образования Брюховецкий район

1. Комиссия по землепользованию и застройке муниципального образования Брюховецкий район (далее – Комиссия) является постоянно действующим консультативным органом и формируется для обеспечения реализации настоящих Правил.

Комиссия осуществляет свою деятельность в соответствии с законодательством Российской Федерации, настоящими Правилами, Положением о Комиссии и иными муниципальными правовыми актами.

2. К полномочиям Комиссии относится:

1) рассмотрение предложений о внесении изменений в настоящие Правила, генеральные планы поселений, схему территориального планирования муниципального образования Брюховецкий район;

2) организация и проведение публичных слушаний по обсуждению проекта Правил землепользования и застройки, генерального плана поселения, схемы территориального планирования муниципального образования Брюховецкий район;

3) подготовка заключения о внесении изменений в настоящие Правила, генеральные планы поселений, схему территориального планирования муниципального образования Брюховецкий район;

4) организация и проведение публичных слушаний по вопросу предоставления разрешения на условно разрешенный вид использования земельного участка, объекта капитального строительства, подготовка рекомендаций о предоставлении разрешения на условно разрешенный вид использования земельного участка или об отказе в предоставлении такого разрешения с указанием причин принятого решения;

5) организация и проведение публичных слушаний по вопросу предоставления разрешения на отклонение от предельных параметров разрешенного строительства, реконструкции объектов капитального строительства в соответствии с частью 1 статьи 40 Градостроительного кодекса Российской Федерации, подготовка рекомендаций о предоставлении разрешения на отклонение от предельных параметров разрешенного строительства, реконструкции или об отказе в предоставлении такого разрешения с указанием причин принятого решения;

6) рассмотрение вопроса о подготовке документации по планировке территории, проведения публичных слушаний и утверждения данной документации;

7) иные полномочия, отнесенные к компетенции комиссии муниципальными правовыми актами (при наличии таковых);

3. Состав и порядок деятельности комиссии утверждаются постановлением администрации муниципального образования Брюховецкий район.

Статья 6. Общие положения предоставления прав на земельные участки

1. До разграничения государственной собственности на землю предоставление земельных участков, находящихся в государственной или муниципальной собственности, на территории муниципального образования Брюховецкое сельское поселение Брюховецкого района осуществляется администрацией муниципального образования Брюховецкий район в соответствии с нормативными правовыми актами Российской Федерации, Краснодарского края, Уставом муниципального образования Брюховецкий район.

район и нормативными правовыми актами муниципального образования Брюховецкий район.

2. Земельные участки, находящиеся в государственной или муниципальной собственности, предоставляются на основании:

1) решения органа государственной власти или органа местного самоуправления в случае предоставления земельного участка в собственность бесплатно или в постоянное (бессрочное) пользование;

2) договора купли-продажи в случае предоставления земельного участка в собственность за плату;

3) договора аренды в случае предоставления земельного участка в аренду;

4) договора безвозмездного пользования в случае предоставления земельного участка в безвозмездное пользование.

3. Образование земельных участков из земель или земельных участков, находящихся в государственной или муниципальной собственности, осуществляется в соответствии с одним из следующих документов:

1) проект межевания территории, утвержденный в соответствии с Градостроительным кодексом Российской Федерации;

2) проектная документация лесных участков;

3) утвержденная схема расположения земельного участка или земельных участков на кадастровом плане территории, которая предусмотрена статьей 11.10 Земельного кодекса Российской Федерации.

4. Образование земельных участков из земель или земельных участков, находящихся в государственной или муниципальной собственности, допускается в соответствии с утвержденной схемой расположения земельного участка или земельных участков на кадастровом плане территории при отсутствии утвержденного проекта межевания территории с учетом положений, предусмотренных частью 5 настоящей статьи.

5. Исключительно в соответствии с утвержденным проектом межевания территории осуществляется образование земельных участков:

1) из земельного участка, предоставленного для комплексного освоения территории;

2) из земельного участка, предоставленного садоводческому или огородническому некоммерческому товариществу;

3) в границах территории, в отношении которой в соответствии с законодательством о градостроительной деятельности заключен договор о ее развитии;

4) в границах элемента планировочной структуры, застроенного многоквартирными домами, за исключением образования земельного участка для целей, предусмотренных статьей 13 Федерального закона от 30 декабря 2004 года № 214-ФЗ «Об участии в долевом строительстве многоквартирных домов и иных объектов недвижимости и о внесении изменений в некоторые законодательные акты Российской Федерации», образования земельного участка для размещения объектов федерального значения, объектов регионального значения, объектов местного значения, не являющихся линейными объектами, а также образования земельного участка в целях его предоставления собственникам расположенных на нем зданий, сооружений;

5) для строительства, реконструкции линейных объектов федерального, регионального или местного значения.

6. Продажа находящихся в государственной или муниципальной собственности земельных участков, в соответствии с основным видом разрешенного использования которых предусмотрено строительство зданий, сооружений, не допускается, за исключением случаев, указанных в части 2 статьи 39.3 Земельного кодекса Российской Федерации, а также случаев проведения аукционов по продаже таких земельных участков в соответствии со статьей 39.18 Земельного кодекса Российской Федерации.

7. Продажа земельных участков, находящихся в государственной или муниципальной собственности, осуществляется на торгах, проводимых в форме аукционов, за исключением случаев, предусмотренных частью 8 настоящей статьи.

8. Без проведения торгов осуществляется продажа:

1) земельных участков, образованных из земельного участка, предоставленного в аренду для комплексного освоения территории (за исключением земельных участков, образованных из земельного участка, предоставленного юридическому лицу, заключившему договор о комплексном освоении территории в целях строительства жилья экономического класса, в аренду для комплексного освоения территории в целях строительства такого жилья), лицу, с которым в соответствии с Градостроительным кодексом Российской Федерации заключен договор о комплексном освоении территории, если иное не предусмотрено пунктами 2 и 4 настоящей части;

1.1) земельных участков, образованных из земельного участка, предоставленного по договору аренды или договору безвозмездного пользования в целях комплексного освоения территории, заключенных в соответствии с Федеральным законом от 24 июля 2008 года № 161-ФЗ «О содействии развитию жилищного строительства»;

2) земельных участков, образованных из земельного участка, предоставленного некоммерческой организации, созданной гражданами, для комплексного освоения территории в целях индивидуального жилищного строительства (за исключением земельных участков, отнесенных к имуществу общего пользования), членам этой некоммерческой организации или, если это предусмотрено решением общего собрания членов этой некоммерческой организации, этой некоммерческой организации;

3) земельных участков, образованных из земельного участка, предоставленного садоводческому или огородническому некоммерческому товариществу, за исключением земельных участков общего назначения, членам такого товарищества;

4) земельных участков, образованных в результате раздела земельного участка, предоставленного некоммерческой организации, созданной гражданами, для комплексного освоения территории в целях индивидуального жилищного строительства и относящегося к имуществу общего пользования, этой некоммерческой организации;

5) земельных участков, на которых расположены здания, сооружения, собственникам таких зданий, сооружений либо помещений в них в случаях, предусмотренных статьей 39.20 Земельного кодекса Российской Федерации;

б) земельных участков, находящихся в постоянном (бессрочном) пользовании юридических лиц, указанным юридическим лицам, за исключением лиц, указанных в части 2 статьи 39.9 Земельного кодекса Российской Федерации;

7) земельных участков крестьянскому (фермерскому) хозяйству или сельскохозяйственной организации в случаях, установленных Федеральным законом от 24 июля 2002 года № 101-ФЗ «Об обороте земель сельскохозяйственного назначения»;

8) земельных участков, предназначенных для ведения сельскохозяйственного производства и переданных в аренду гражданину или юридическому лицу, этому гражданину или этому юридическому лицу по истечении трех лет с момента заключения договора аренды с этим гражданином или этим юридическим лицом либо передачи прав и обязанностей по договору аренды земельного участка этому гражданину или этому юридическому лицу при условии отсутствия у уполномоченного органа информации о выявленных в рамках государственного земельного надзора и неустраненных нарушениях законодательства Российской Федерации при использовании такого земельного участка в случае, если этим гражданином или этим юридическим лицом заявление о заключении договора купли-продажи такого земельного участка без проведения торгов подано до дня истечения срока указанного договора аренды земельного участка;

9) земельных участков гражданам для индивидуального жилищного строительства, ведения личного подсобного хозяйства в границах населенного пункта, садоводства, гражданам или крестьянским (фермерским) хозяйствам для осуществления крестьянским (фермерским) хозяйством его деятельности в соответствии со статьей 39.18 Земельного кодекса Российской Федерации.

9. Договор аренды земельного участка, находящегося в государственной или муниципальной собственности, заключается на торгах, проводимых в форме аукциона, за исключением случаев, предусмотренных частью 10 настоящей статьи.

10. Договор аренды земельного участка, находящегося в государственной или муниципальной собственности, заключается без проведения торгов в случае предоставления:

1) земельного участка юридическим лицам в соответствии с указом или распоряжением Президента Российской Федерации;

2) земельного участка юридическим лицам в соответствии с распоряжением Правительства Российской Федерации для размещения объектов социально-культурного назначения, реализации масштабных инвестиционных проектов при условии соответствия указанных объектов, инвестиционных проектов критериям, установленным Правительством Российской Федерации;

3) земельного участка юридическим лицам в соответствии с распоряжением высшего должностного лица субъекта Российской Федерации для размещения объектов социально-культурного и коммунально-бытового назначения, реализации масштабных инвестиционных проектов при условии соответствия указанных объектов, инвестиционных проектов критериям, установленным законами субъектов Российской Федерации;

3.1) земельного участка юридическим лицам, принявшим на себя обязательство по завершению строительства объектов незавершенного строительства и исполнению обязательств застройщика перед гражданами, денежные средства которых привлечены для строительства многоквартирных домов и права которых нарушены, которые включены в реестр пострадавших граждан в соответствии с Федеральным законом от 30 декабря 2004 года № 214-ФЗ «Об участии в долевом строительстве многоквартирных домов и иных объектов недвижимости и о внесении изменений в некоторые законодательные акты Российской Федерации», для строительства (создания) многоквартирных домов и (или) жилых домов блокированной застройки, состоящих из трех и более блоков, в соответствии с распоряжением высшего должностного лица субъекта Российской Федерации в порядке, установленном Правительством Российской Федерации;

4) земельного участка для выполнения международных обязательств Российской Федерации, а также юридическим лицам для размещения объектов, предназначенных для обеспечения электро-, тепло-, газо- и водоснабжения, водоотведения, связи, нефтепроводов, объектов федерального, регионального или местного значения;

5) земельного участка, образованного из земельного участка, находящегося в государственной или муниципальной собственности, в том числе предоставленного для комплексного освоения территории, лицу, с которым был заключен договор аренды такого земельного участка, если иное не предусмотрено пунктами 6 и 8 настоящей части, частью 5 статьи 46 Земельного кодекса Российской Федерации;

6) земельного участка, образованного из земельного участка, предоставленного некоммерческой организации, созданной гражданами, для комплексного освоения территории в целях индивидуального жилищного строительства, за исключением земельных участков, отнесенных к имуществу общего пользования, членам данной некоммерческой организации или, если это предусмотрено решением общего собрания членов данной некоммерческой организации, данной некоммерческой организации;

7) садового или огородного земельного участка, образованного из земельного участка, предоставленного садоводческому или огородническому некоммерческому товариществу, за исключением земельных участков общего назначения, членам такого товарищества;

8) ограниченного в обороте земельного участка, являющегося земельным участком общего назначения, расположенного в границах территории ведения гражданами садоводства или огородничества для собственных нужд, гражданам, являющимся правообладателями садовых или огородных земельных участков в границах такой территории с множественностью лиц на стороне арендатора (в случае, если необходимость предоставления указанного земельного участка таким гражданам предусмотрена решением общего собрания членов садоводческого или огороднического некоммерческого товарищества, осуществляющего управление имуществом общего пользования в границах такой территории);

8.1) земельного участка, образованного в результате раздела ограниченного в обороте земельного участка, предоставленного юридическому

лицу для комплексного освоения территории в целях индивидуального жилищного строительства и являющегося земельным участком общего назначения, такому юридическому лицу;

9) земельного участка, на котором расположены здания, сооружения, собственникам зданий, сооружений, помещений в них и (или) лицам, которым эти объекты недвижимости предоставлены на праве хозяйственного ведения или в случаях, предусмотренных статьей 39.20 Земельного кодекса Российской Федерации, на праве оперативного управления;

10) земельного участка, на котором расположены объекты незавершенного строительства, однократно для завершения их строительства собственникам объектов незавершенного строительства в случаях, предусмотренных пунктом 5 настоящей статьи;

11) земельного участка, находящегося в постоянном (бессрочном) пользовании юридических лиц, этим землепользователям, за исключением юридических лиц, указанных в части 2 статьи 39.9 Земельного кодекса Российской Федерации;

12) земельного участка крестьянскому (фермерскому) хозяйству или сельскохозяйственной организации в случаях, установленных Федеральным законом «Об обороте земель сельскохозяйственного назначения»;

13) земельного участка, образованного в границах застроенной территории, лицу, с которым заключен договор о развитии застроенной территории;

13.1) земельного участка для освоения территории в целях строительства стандартного жилья или для комплексного освоения территории в целях строительства стандартного жилья юридическому лицу, заключившему договор об освоении территории в целях строительства стандартного жилья или договор о комплексном освоении территории в целях строительства стандартного жилья;

13.2) земельного участка, изъятого для муниципальных нужд в целях комплексного развития территории, иного земельного участка, расположенного в границах территории, в отношении которой принято решение о ее комплексном развитии по инициативе органа местного самоуправления, лицу, заключившему договор о комплексном развитии территории по инициативе органа местного самоуправления по результатам аукциона на право заключения данного договора в соответствии с Градостроительным кодексом Российской Федерации;

13.3) земельного участка для строительства объектов коммунальной, транспортной, социальной инфраструктур лицу, заключившему договор о комплексном развитии территории в соответствии со статьей 46.9 Градостроительного кодекса Российской Федерации;

14) земельного участка гражданам, имеющим право на первоочередное или внеочередное приобретение земельных участков в соответствии с федеральными законами, законами субъектов Российской Федерации;

15) земельного участка гражданам для индивидуального жилищного строительства, ведения личного подсобного хозяйства в границах населенного пункта, садоводства, гражданам и крестьянским (фермерским) хозяйствам для

осуществления крестьянским (фермерским) хозяйством его деятельности в соответствии со статьей 39.18 Земельного кодекса Российской Федерации;

16) земельного участка взамен земельного участка, предоставленного гражданину или юридическому лицу на праве аренды и изымаемого для государственных или муниципальных нужд;

17) земельного участка религиозным организациям, казачьим обществам, внесенным в государственный реестр казачьих обществ в Российской Федерации (далее - казачьи общества), для осуществления сельскохозяйственного производства, сохранения и развития традиционного образа жизни и хозяйствования казачьих обществ на территории, определенной в соответствии с законами субъектов Российской Федерации;

18) земельного участка лицу, которое в соответствии с Градостроительным кодексом Российской Федерации имеет право на приобретение в собственность земельного участка, находящегося в государственной или муниципальной собственности, без проведения торгов, в том числе бесплатно, если такой земельный участок зарезервирован для государственных или муниципальных нужд либо ограничен в обороте;

19) земельного участка гражданину для сенокосения, выпаса сельскохозяйственных животных, ведения огородничества или земельного участка, расположенного за границами населенного пункта, гражданину для ведения личного подсобного хозяйства;

20) земельного участка, необходимого для проведения работ, связанных с использованием недр, недропользователю;

21) земельного участка, расположенного в границах особой экономической зоны или на прилегающей к ней территории, резиденту особой экономической зоны или управляющей компании в случае привлечения ее в порядке, установленном законодательством Российской Федерации об особых экономических зонах, для выполнения функций по созданию за счет средств федерального бюджета, бюджета субъекта Российской Федерации, местного бюджета, внебюджетных источников финансирования объектов недвижимости в границах особой экономической зоны и на прилегающей к ней территории и по управлению этими и ранее созданными объектами недвижимости;

22) земельного участка, расположенного в границах особой экономической зоны или на прилегающей к ней территории, для строительства объектов инфраструктуры этой зоны лицу, с которым уполномоченным Правительством Российской Федерации федеральным органом исполнительной власти заключено соглашение о взаимодействии в сфере развития инфраструктуры особой экономической зоны. Примерная форма соглашения о взаимодействии в сфере развития инфраструктуры особой экономической зоны утверждается уполномоченным Правительством Российской Федерации федеральным органом исполнительной власти;

23) земельного участка, необходимого для осуществления деятельности, предусмотренной концессионным соглашением, соглашением о государственно-частном партнерстве, соглашением о муниципально-частном партнерстве, лицу, с которым заключены указанные соглашения;

23.1) земельного участка для освоения территории в целях строительства и эксплуатации наемного дома коммерческого использования или для освоения

территории в целях строительства и эксплуатации наемного дома социального использования лицу, заключившему договор об освоении территории в целях строительства и эксплуатации наемного дома коммерческого использования или договор об освоении территории в целях строительства и эксплуатации наемного дома социального использования, и в случаях, предусмотренных законом субъекта Российской Федерации, некоммерческой организации, созданной субъектом Российской Федерации или муниципальным образованием для освоения территорий в целях строительства и эксплуатации наемных домов социального использования;

23.2) земельного участка, необходимого для осуществления деятельности, предусмотренной специальным инвестиционным контрактом, лицу, с которым заключен специальный инвестиционный контракт;

24) земельного участка, необходимого для осуществления видов деятельности в сфере охотничьего хозяйства, лицу, с которым заключено охотхозяйственное соглашение;

25) земельного участка для размещения водохранилищ и (или) гидротехнических сооружений, если размещение этих объектов предусмотрено документами территориального планирования в качестве объектов федерального, регионального или местного значения;

26) земельного участка для осуществления деятельности Государственной компании «Российские автомобильные дороги» в границах полос отвода и придорожных полос автомобильных дорог;

27) земельного участка для осуществления деятельности открытого акционерного общества «Российские железные дороги» для размещения объектов инфраструктуры железнодорожного транспорта общего пользования;

28) земельного участка резиденту зоны территориального развития, включенному в реестр резидентов зоны территориального развития, в границах указанной зоны для реализации инвестиционного проекта в соответствии с инвестиционной декларацией;

29) земельного участка лицу, обладающему правом на добычу (вылов) водных биологических ресурсов на основании решения о предоставлении их в пользование, договора пользования рыболовным участком или договора пользования водными биологическими ресурсами, для осуществления деятельности, предусмотренной указанными решением или договорами;

30) земельного участка юридическому лицу для размещения ядерных установок, радиационных источников, пунктов хранения ядерных материалов и радиоактивных веществ, пунктов хранения, хранилищ радиоактивных отходов и пунктов захоронения радиоактивных отходов, решения о сооружении и о месте размещения которых приняты Правительством Российской Федерации;

31) земельного участка, предназначенного для ведения сельскохозяйственного производства, арендатору, в отношении которого у уполномоченного органа отсутствует информация о выявленных в рамках государственного земельного надзора и неустраненных нарушениях законодательства Российской Федерации при использовании такого земельного участка, при условии, что заявление о заключении нового договора аренды такого земельного участка подано этим арендатором до дня истечения срока действия ранее заключенного договора аренды такого земельного участка;

32) земельного участка арендатору (за исключением арендаторов земельных участков, указанных в пункте 31 настоящей части), если этот арендатор имеет право на заключение нового договора аренды такого земельного участка в соответствии с частями 3 и 4 статьи 39.6 Земельного кодекса Российской Федерации;

33) земельного участка в соответствии с Федеральным законом от 24 июля 2008 года № 161-ФЗ «О содействии развитию жилищного строительства».

Глава 2. Изменение видов разрешенного использования земельных участков и объектов капитального строительства физическими и юридическими лицами

Статья 7. Порядок изменения видов разрешенного использования земельных участков и объектов капитального строительства

1. Изменение вида разрешенного использования земельных участков и объектов капитального строительства осуществляется путем внесения изменений в сведения о земельном участке или объекте капитального строительства, содержащиеся в едином государственном реестре недвижимости.

2. При условии применения основных и вспомогательных видов разрешенного использования, установленных для соответствующей территориальной зоны, изменение вида разрешенного использования осуществляется правообладателями земельных участков и объектов капитального строительства самостоятельно следующими способами:

1) правообладатель обращается в орган кадастрового учета с заявлением об изменении вида разрешенного использования, правоустанавливающими документами, а также справкой, выданной Исполнительным комитетом муниципального образования об отнесении соответствующего земельного участка к определенной территориальной зоне (выпиской из Правил), в случае, если сведения о соответствующей территориальной зоне отсутствуют в едином государственном реестре недвижимости;

2) правообладатель обращается в органы местного самоуправления с заявлением об изменении вида разрешенного использования для направления сведений об изменении характеристик земельного участка или объекта капитального строительства в порядке информационного взаимодействия.

3. Изменение вида разрешенного использования на иной вид, относящийся к условно разрешенным для соответствующей территориальной зоны, осуществляется путем получения разрешения на условно разрешенный вид использования земельного участка или объекта капитального строительства в соответствии с требованиями Градостроительного кодекса Российской Федерации и положениями статьи 8 настоящих Правил.

4. Решения об изменении одного вида разрешенного использования земельных участков и объектов капитального строительства, расположенных на землях, на которые действие градостроительных регламентов не распространяется или для которых градостроительные регламенты не

устанавливаются, на другой вид такого использования принимаются в соответствии с федеральными законами.

5. Все иные виды использования земельных участков и объектов капитального строительства, отсутствующие в перечне возможных видов разрешенного использования, установленных для соответствующей территориальной зоны, являются неразрешенными для данной территориальной зоны и могут быть разрешены только при внесении изменений в настоящие Правила.

6. Со дня принятия решения о комплексном развитии территории и до дня утверждения документации по планировке территории, в отношении которой принято решение о ее комплексном развитии, изменение вида разрешенного использования земельных участков и (или) объектов капитального строительства, расположенных в границах такой территории, не допускается.

Статья 8. Порядок предоставления разрешения на условно разрешенный вид использования земельного участка или объекта капитального строительства

1. Физическое или юридическое лицо, заинтересованное в предоставлении разрешения на условно разрешенный вид использования земельного участка или объекта капитального строительства (далее - разрешение на условно разрешенный вид использования), направляет заявление о предоставлении разрешения на условно разрешенный вид использования в комиссию.

2. Проект решения о предоставлении разрешения на условно разрешенный вид использования подлежит рассмотрению на общественных обсуждениях или публичных слушаниях, проводимых в порядке, установленном статьей 5.1 Градостроительного кодекса Российской Федерации, с учетом положений настоящей статьи.

3. В случае, если условно разрешенный вид использования земельного участка или объекта капитального строительства может оказать негативное воздействие на окружающую среду, общественные обсуждения или публичные слушания проводятся с участием правообладателей земельных участков и объектов капитального строительства, подверженных риску такого негативного воздействия.

4. Организатор общественных обсуждений или публичных слушаний направляет сообщения о проведении общественных обсуждений или публичных слушаний по проекту решения о предоставлении разрешения на условно разрешенный вид использования правообладателям земельных участков, имеющих общие границы с земельным участком, применительно к которому запрашивается данное разрешение, правообладателям объектов капитального строительства, расположенных на земельных участках, имеющих общие границы с земельным участком, применительно к которому запрашивается данное разрешение, и правообладателям помещений, являющихся частью объекта капитального строительства, применительно к которому запрашивается данное разрешение. Указанные сообщения

направляются не позднее чем через десять дней со дня поступления заявления заинтересованного лица о предоставлении разрешения на условно разрешенный вид использования.

5. Срок проведения общественных обсуждений или публичных слушаний со дня оповещения жителей муниципального образования об их проведении до дня опубликования заключения о результатах общественных обсуждений или публичных слушаний определяется уставом муниципального образования и (или) нормативным правовым актом представительного органа муниципального образования и не может быть более одного месяца.

6. На основании заключения о результатах общественных обсуждений или публичных слушаний по проекту решения о предоставлении разрешения на условно разрешенный вид использования комиссия осуществляет подготовку рекомендаций о предоставлении разрешения на условно разрешенный вид использования или об отказе в предоставлении такого разрешения с указанием причин принятого решения и направляет их главе местной администрации.

7. На основании указанных в части 6 настоящей статьи рекомендаций глава местной администрации в течение трех дней со дня поступления таких рекомендаций принимает решение о предоставлении разрешения на условно разрешенный вид использования или об отказе в предоставлении такого разрешения. Указанное решение подлежит опубликованию в порядке, установленном для официального опубликования муниципальных правовых актов, иной официальной информации, и размещается на официальном сайте муниципального образования (при наличии официального сайта муниципального образования) в сети «Интернет».

8. Расходы, связанные с организацией и проведением общественных обсуждений или публичных слушаний по проекту решения о предоставлении разрешения на условно разрешенный вид использования, несет физическое или юридическое лицо, заинтересованное в предоставлении такого разрешения.

9. В случае, если условно разрешенный вид использования земельного участка или объекта капитального строительства включен в градостроительный регламент в установленном для внесения изменений в правила землепользования и застройки порядке после проведения общественных обсуждений или публичных слушаний по инициативе физического или юридического лица, заинтересованного в предоставлении разрешения на условно разрешенный вид использования, решение о предоставлении разрешения на условно разрешенный вид использования такому лицу принимается без проведения общественных обсуждений или публичных слушаний.

10. Со дня поступления в орган местного самоуправления уведомления о выявлении самовольной постройки от исполнительного органа государственной власти, должностного лица, государственного учреждения или органа местного самоуправления, указанных в части 2 статьи 55.32 Градостроительного кодекса Российской Федерации, не допускается предоставление разрешения на условно разрешенный вид использования в отношении земельного участка, на котором расположена такая постройка, или в отношении такой постройки до ее сноса или приведения в соответствие с установленными требованиями, за исключением случаев, если по результатам

рассмотрения данного уведомления органом местного самоуправления в исполнительный орган государственной власти, должностному лицу, в государственное учреждение или орган местного самоуправления, которые указаны в части 2 статьи 55.32 Градостроительного кодекса Российской Федерации и от которых поступило данное уведомление, направлено уведомление о том, что наличие признаков самовольной постройки не усматривается либо вступило в законную силу решение суда об отказе в удовлетворении исковых требований о сносе самовольной постройки или ее приведении в соответствие с установленными требованиями.

11. Физическое или юридическое лицо вправе оспорить в судебном порядке решение о предоставлении разрешения на условно разрешенный вид использования или об отказе в предоставлении такого разрешения.

Статья 9. Отклонение от предельных параметров разрешенного строительства, реконструкции объектов капитального строительства

1. Правообладатели земельных участков, размеры которых меньше установленных градостроительным регламентом минимальных размеров земельных участков либо конфигурация, инженерно-геологические или иные характеристики, которых неблагоприятны для застройки, вправе обратиться за разрешениями на отклонение от предельных параметров разрешенного строительства, реконструкции объектов капитального строительства.

1.1. Правообладатели земельных участков вправе обратиться за разрешениями на отклонение от предельных параметров разрешенного строительства, реконструкции объектов капитального строительства, если такое отклонение необходимо в целях однократного изменения одного или нескольких предельных параметров разрешенного строительства, реконструкции объектов капитального строительства, установленных градостроительным регламентом для конкретной территориальной зоны, не более чем на десять процентов.

1.2. Разрешение на отклонение от предельных параметров разрешенного строительства, реконструкции объектов капитального строительства может предоставляться правообладателям земельных участков конфигурация, инженерно-геологические либо иные характеристики которых неблагоприятны для застройки только при наличии заключений аккредитованных экспертов подтверждающих факт наличия таких неблагоприятных характеристик рассматриваемого земельного участка, а также прямую зависимость таких характеристик с испрашиваемыми отклонениями от предельных параметров.

2. Отклонение от предельных параметров разрешенного строительства, реконструкции объектов капитального строительства разрешается для отдельного земельного участка при соблюдении требований технических регламентов. Отклонение от предельных параметров разрешенного строительства, реконструкции объектов капитального строительства в части предельного количества этажей, предельной высоты зданий, строений, сооружений и требований к архитектурным решениям объектов капитального строительства в границах территорий исторических поселений федерального или регионального значения не допускается.

3. Заинтересованное в получении разрешения на отклонение от предельных параметров разрешенного строительства, реконструкции объектов капитального строительства лицо направляет в комиссию заявление о предоставлении такого разрешения. Заявление о предоставлении разрешения на отклонение от предельных параметров разрешенного строительства, реконструкции объектов капитального строительства может быть направлено в форме электронного документа, подписанного электронной подписью.

4. Проект решения о предоставлении разрешения на отклонение от предельных параметров разрешенного строительства, реконструкции объектов капитального строительства подготавливается в течение пятнадцати рабочих дней со дня поступления заявления о предоставлении такого разрешения и подлежит рассмотрению на общественных обсуждениях или публичных слушаниях, проводимых в порядке, установленном статьей 5.1 Градостроительного кодекса Российской Федерации, с учетом положений статьи 39 Градостроительного кодекса Российской Федерации, за исключением случая, указанного в части 1.1 настоящей статьи.

Расходы, связанные с организацией и проведением общественных обсуждений или публичных слушаний по проекту решения о предоставлении разрешения на отклонение от предельных параметров разрешенного строительства, реконструкции объектов капитального строительства, несет физическое или юридическое лицо, заинтересованное в предоставлении такого разрешения.

5. На основании заключения о результатах общественных обсуждений или публичных слушаний по проекту решения о предоставлении разрешения на отклонение от предельных параметров разрешенного строительства, реконструкции объектов капитального строительства комиссия в течение пятнадцати рабочих дней со дня окончания таких обсуждений или слушаний осуществляет подготовку рекомендаций о предоставлении такого разрешения или об отказе в предоставлении такого разрешения с указанием причин принятого решения и направляет указанные рекомендации главе местной администрации.

6. Глава администрации в течение семи дней со дня поступления указанных в части 5 настоящей статьи рекомендаций принимает решение о предоставлении разрешения на отклонение от предельных параметров разрешенного строительства, реконструкции объектов капитального строительства или об отказе в предоставлении такого разрешения с указанием причин принятого решения.

6.1. Со дня поступления в орган местного самоуправления уведомления о выявлении самовольной постройки от исполнительного органа государственной власти, должностного лица, государственного учреждения или органа местного самоуправления, указанных в части 2 статьи 55.32 Градостроительного кодекса Российской Федерации, не допускается предоставление разрешения на отклонение от предельных параметров разрешенного строительства, реконструкции объектов капитального строительства в отношении земельного участка, на котором расположена такая постройка, до ее сноса или приведения в соответствие с установленными требованиями, за исключением случаев, если по результатам рассмотрения

данного уведомления органом местного самоуправления в исполнительный орган государственной власти, должностному лицу, в государственное учреждение или орган местного самоуправления, которые указаны в части 2 статьи 55.32 Градостроительного кодекса Российской Федерации и от которых поступило данное уведомление, направлено уведомление о том, что наличие признаков самовольной постройки не усматривается либо вступило в законную силу решение суда об отказе в удовлетворении исковых требований о сносе самовольной постройки или ее приведении в соответствие с установленными требованиями.

7. Физическое или юридическое лицо вправе оспорить в судебном порядке решение о предоставлении разрешения на отклонение от предельных параметров разрешенного строительства, реконструкции объектов капитального строительства или об отказе в предоставлении такого разрешения.

8. Предоставление разрешения на отклонение от предельных параметров разрешенного строительства, реконструкции объектов капитального строительства не допускается, если такое отклонение не соответствует ограничениям использования объектов недвижимости, установленным на приаэродромной территории.

Статья 10. Общие положения, относящиеся к ранее возникшим правам

1. Принятые до введения в действие настоящих Правил нормативные правовые акты в отношении территории муниципального образования Брюховецкое сельское поселение Брюховецкого района по вопросам землепользования и застройки применяются в части, не противоречащей настоящим Правилам.

2. Разрешения на строительство, реконструкцию, выданные физическим и юридическим лицам до вступления в силу настоящих Правил, являются действительными.

3. Объекты недвижимости, существовавшие на законных основаниях до вступления в силу настоящих Правил, или до вступления в силу изменений в настоящие Правила являются несоответствующими настоящим Правилам в случаях, когда эти объекты:

1) имеют вид, виды использования, которые не предусмотрены как разрешенные для соответствующих территориальных зон (часть III настоящих Правил);

2) имеют вид, виды использования, которые поименованы как разрешенные для соответствующих территориальных зон, но расположены в санитарно-защитных зонах и водоохраных зонах, в пределах которых не предусмотрено размещение соответствующих объектов.

3) имеют параметры меньше (площадь и линейные размеры земельных участков, отступы построек от границ участка) или больше (плотность застройки – высота (этажность) построек, процент застройки, коэффициент использования участка) значений, установленных настоящими Правилами применительно к соответствующим зонам.

Отношения по поводу самовольного занятия земельных участков, самовольного строительства, использования самовольно занятых земельных участков и самовольных построек регулируются гражданским и земельным законодательством.

Статья 11. Использование и строительные изменения объектов недвижимости, несоответствующих Правилам

1. Объекты недвижимости, предусмотренные статьей 4 настоящих Правил, а также ставшие несоответствующими после внесения изменений в настоящие Правила, могут существовать и использоваться без установления срока их приведения в соответствие с настоящими Правилами.

Исключение составляют те несоответствующие настоящим Правилам, и обязательным нормативам, стандартам объекты недвижимости, существование и использование которых опасно для жизни и здоровья людей, а также опасно для природной и культурно-исторической среды. В соответствии с федеральным законом может быть наложен запрет на продолжение использования данных объектов.

2. Все изменения несоответствующих объектов, осуществляемые путем изменения видов и интенсивности их использования, строительных параметров, могут производиться только в целях приведения их в соответствие с настоящими Правилами.

Не допускается увеличивать площадь и строительный объем объектов недвижимости, указанных в пунктах 1, 2 части 3 статьи 10 настоящих Правил. На этих объектах не допускается увеличивать объемы и интенсивность производственной деятельности без приведения используемой технологии в соответствие с требованиями безопасности - экологическими, санитарно-гигиеническими, противопожарными, гражданской обороны и предупреждения чрезвычайных ситуаций, требованиями безопасности, устанавливаемые техническими регламентами (а до их принятия - соответствующими нормативами и стандартами безопасности).

Указанные в пункте 3 части 3 статьи 10 настоящих Правил объекты недвижимости, несоответствующие настоящим Правилам по строительным параметрам, затрудняющие или блокирующие возможность прохода, проезда, имеющие превышение площади и высоты по сравнению с разрешенными пределами и т.д., могут поддерживаться и использоваться при условии, что эти действия не увеличивают степень несоответствия этих объектов настоящим Правилам. Действия по отношению к указанным объектам, выполняемые на основе разрешений на строительство, должны быть направлены на устранение несоответствия таких объектов настоящим Правилам.

3. Несоответствующий вид использования недвижимости не может быть заменен на иной несоответствующий вид использования.

Глава 3. Подготовка документации по планировке территории органами местного самоуправления

Статья 12. Назначение, виды документации по планировке территории

1. Подготовка документации по планировке территории осуществляется в целях обеспечения устойчивого развития территорий, в том числе выделения элементов планировочной структуры, установления границ земельных участков, установления границ зон планируемого размещения объектов капитального строительства.

2. Подготовка документации по планировке территории в целях размещения объектов капитального строительства применительно к территории, в границах которой не предусматривается осуществление деятельности по комплексному и устойчивому развитию территории, не требуется, за исключением случаев, указанных в части 3 настоящей статьи.

3. Подготовка документации по планировке территории в целях размещения объекта капитального строительства является обязательной в следующих случаях:

1) необходимо изъятие земельных участков для государственных или муниципальных нужд в связи с размещением объекта капитального строительства федерального, регионального или местного значения;

2) необходимы установление, изменение или отмена красных линий;

3) необходимо образование земельных участков в случае, если в соответствии с земельным законодательством образование земельных участков осуществляется только в соответствии с проектом межевания территории;

4) размещение объекта капитального строительства планируется на территориях двух и более муниципальных образований, имеющих общую границу (за исключением случая, если размещение такого объекта капитального строительства планируется осуществлять на землях или земельных участках, находящихся в государственной или муниципальной собственности, и для размещения такого объекта капитального строительства не требуются предоставление земельных участков, находящихся в государственной или муниципальной собственности, и установление сервитутов);

5) планируются строительство, реконструкция линейного объекта (за исключением случая, если размещение линейного объекта планируется осуществлять на землях или земельных участках, находящихся в государственной или муниципальной собственности, и для размещения такого линейного объекта не требуются предоставление земельных участков, находящихся в государственной или муниципальной собственности, и установление сервитутов). Правительством Российской Федерации могут быть установлены иные случаи, при которых для строительства, реконструкции линейного объекта не требуется подготовка документации по планировке территории;

б) планируется размещение объекта капитального строительства, не являющегося линейным объектом, и необходимых для обеспечения его

функционирования объектов капитального строительства в границах особо охраняемой природной территории или в границах земель лесного фонда.

4. Видами документации по планировке территории являются:

1) проект планировки территории;

2) проект межевания территории.

5. Применительно к территории, в границах которой не предусматривается осуществление деятельности по комплексному и устойчивому развитию территории, а также не планируется размещение линейных объектов, допускается подготовка проекта межевания территории без подготовки проекта планировки территории в целях, предусмотренных частью 2 статьи 43 Градостроительного кодекса Российской Федерации.

6. Проект планировки территории является основой для подготовки проекта межевания территории, за исключением случаев, предусмотренных частью 5 настоящей статьи. Подготовка проекта межевания территории осуществляется в составе проекта планировки территории или в виде отдельного документа.

Статья 13. Инженерные изыскания для подготовки документации по планировке территории

1. Подготовка документации по планировке территории осуществляется в соответствии с материалами и результатами инженерных изысканий в случаях, предусмотренных в соответствии с частью 2 настоящей статьи.

2. Виды инженерных изысканий, необходимых для подготовки документации по планировке территории, порядок их выполнения, а также случаи, при которых требуется их выполнение, устанавливаются Правительством Российской Федерации.

3. Состав материалов и результатов инженерных изысканий, подлежащих размещению в государственных информационных системах обеспечения градостроительной деятельности, Едином государственном фонде данных о состоянии окружающей среды, ее загрязнении, а также форма и порядок их представления устанавливаются Правительством Российской Федерации.

4. Инженерные изыскания для подготовки документации по планировке территории выполняются в целях получения:

1) материалов о природных условиях территории, в отношении которой осуществляется подготовка такой документации, и факторах техногенного воздействия на окружающую среду, прогнозов их изменения в целях обеспечения рационального и безопасного использования указанной территории;

2) материалов, необходимых для установления границ зон планируемого размещения объектов капитального строительства, уточнения их предельных параметров, установления границ земельных участков;

3) материалов, необходимых для обоснования проведения мероприятий по организации поверхностного стока вод, частичному или полному осушению территории и других подобных мероприятий (далее - инженерная подготовка), инженерной защите и благоустройству территории.

5. Состав и объем инженерных изысканий для подготовки документации по планировке территории, метод их выполнения устанавливаются с учетом требований технических регламентов программой инженерных изысканий, разработанной на основе задания лица, принявшего решение о подготовке документации по планировке территории в соответствии с Градостроительным кодексом Российской Федерации, в зависимости от вида и назначения объектов капитального строительства, размещение которых планируется в соответствии с такой документацией, а также от сложности топографических, инженерно-геологических, экологических, гидрологических, метеорологических и климатических условий территории, степени изученности указанных условий.

6. Результаты инженерных изысканий, выполненных для подготовки документации по планировке территории, могут быть использованы для подготовки проектной документации объектов капитального строительства, размещаемых в соответствии с указанной документацией.

Статья 14. Проект планировки территории

1. Подготовка проектов планировки территории осуществляется для выделения элементов планировочной структуры, установления границ территорий общего пользования, границ зон планируемого размещения объектов капитального строительства, определения характеристик и очередности планируемого развития территории.

2. Проект планировки территории состоит из основной части, которая подлежит утверждению, и материалов по ее обоснованию.

3. Основная часть проекта планировки территории включает в себя:

1) чертеж или чертежи планировки территории, на которых отображаются:

а) красные линии;

б) границы существующих и планируемых элементов планировочной структуры;

в) границы зон планируемого размещения объектов капитального строительства;

2) положение о характеристиках планируемого развития территории, в том числе о плотности и параметрах застройки территории (в пределах, установленных градостроительным регламентом), о характеристиках объектов капитального строительства жилого, производственного, общественно-делового и иного назначения и необходимых для функционирования таких объектов и обеспечения жизнедеятельности граждан объектов коммунальной, транспортной, социальной инфраструктур, в том числе объектов, включенных в программы комплексного развития систем коммунальной инфраструктуры, программы комплексного развития транспортной инфраструктуры, программы комплексного развития социальной инфраструктуры и необходимых для развития территории в границах элемента планировочной структуры. Для зон планируемого размещения объектов федерального значения, объектов регионального значения, объектов местного значения в такое положение включаются сведения о плотности и параметрах застройки территории, необходимые для размещения указанных объектов, а также в целях

согласования проекта планировки территории в соответствии с частью 12.7 статьи 45 Градостроительного кодекса Российской Федерации информация о планируемых мероприятиях по обеспечению сохранения применительно к территориальным зонам, в которых планируется размещение указанных объектов, фактических показателей обеспеченности территории объектами коммунальной, транспортной, социальной инфраструктур и фактических показателей территориальной доступности таких объектов для населения;

3) положения об очередности планируемого развития территории, содержащие этапы проектирования, строительства, реконструкции объектов капитального строительства жилого, производственного, общественно-делового и иного назначения и этапы строительства, реконструкции необходимых для функционирования таких объектов и обеспечения жизнедеятельности граждан объектов коммунальной, транспортной, социальной инфраструктур, в том числе объектов, включенных в программы комплексного развития систем коммунальной инфраструктуры, программы комплексного развития транспортной инфраструктуры, программы комплексного развития социальной инфраструктуры.

4. Материалы по обоснованию проекта планировки территории содержат:

1) карту (фрагмент карты) планировочной структуры территорий поселения, городского округа, с отображением границ элементов планировочной структуры;

2) результаты инженерных изысканий в объеме, предусмотренном разрабатываемой исполнителем работ программой инженерных изысканий, в случаях, если выполнение таких инженерных изысканий для подготовки документации по планировке территории требуется в соответствии с Градостроительным кодексом Российской Федерации;

3) обоснование определения границ зон планируемого размещения объектов капитального строительства;

4) схему организации движения транспорта (включая транспорт общего пользования) и пешеходов, отражающую местоположение объектов транспортной инфраструктуры и учитывающую существующие и прогнозные потребности в транспортном обеспечении на территории, а также схему организации улично-дорожной сети;

5) схему границ территорий объектов культурного наследия;

6) схему границ зон с особыми условиями использования территории;

7) обоснование соответствия планируемых параметров, местоположения и назначения объектов регионального значения, объектов местного значения нормативам градостроительного проектирования и требованиям градостроительных регламентов, а также применительно к территории, в границах которой предусматривается осуществление деятельности по комплексному и устойчивому развитию территории, установленным правилами землепользования и застройки расчетным показателям минимально допустимого уровня обеспеченности территории объектами коммунальной, транспортной, социальной инфраструктур и расчетным показателям максимально допустимого уровня территориальной доступности таких объектов для населения;

8) схему, отображающую местоположение существующих объектов капитального строительства, в том числе линейных объектов, объектов, подлежащих сносу, объектов незавершенного строительства, а также проходы к водным объектам общего пользования и их береговым полосам;

9) варианты планировочных и (или) объемно-пространственных решений застройки территории в соответствии с проектом планировки территории (в отношении элементов планировочной структуры, расположенных в жилых или общественно-деловых зонах);

10) перечень мероприятий по защите территории от чрезвычайных ситуаций природного и техногенного характера, в том числе по обеспечению пожарной безопасности и по гражданской обороне;

11) перечень мероприятий по охране окружающей среды;

12) обоснование очередности планируемого развития территории;

13) схему вертикальной планировки территории, инженерной подготовки и инженерной защиты территории, подготовленную в случаях, установленных уполномоченным Правительством Российской Федерации федеральным органом исполнительной власти, и в соответствии с требованиями, установленными уполномоченным Правительством Российской Федерации федеральным органом исполнительной власти;

14) иные материалы для обоснования положений по планировке территории.

5. В состав проекта планировки территории может включаться проект организации дорожного движения, разрабатываемый в соответствии с требованиями Федерального закона «Об организации дорожного движения в Российской Федерации и о внесении изменений в отдельные законодательные акты Российской Федерации».

Статья 15. Проект межевания территории

1. Подготовка проекта межевания территории осуществляется применительно к территории, расположенной в границах одного или нескольких смежных элементов планировочной структуры, границах определенной правилами землепользования и застройки территориальной зоны и (или) границах установленной схемой территориального планирования муниципального района, генеральным планом поселения, городского округа функциональной зоны, территории, в отношении которой предусматривается осуществление деятельности по ее комплексному и устойчивому развитию.

2. Подготовка проекта межевания территории осуществляется для:

1) определения местоположения границ, образуемых и изменяемых земельных участков;

2) установления, изменения, отмены красных линий для застроенных территорий, в границах которых не планируется размещение новых объектов капитального строительства, а также для установления, изменения, отмены красных линий в связи с образованием и (или) изменением земельного участка, расположенного в границах территории, применительно к которой не предусматривается осуществление деятельности по комплексному и устойчивому развитию территории, при условии, что такие установление,

изменение, отмена влекут за собой исключительно изменение границ территории общего пользования.

3. Проект межевания территории состоит из основной части, которая подлежит утверждению, и материалов по обоснованию этого проекта.

4. Основная часть проекта межевания территории включает в себя текстовую часть и чертежи межевания территории.

5. Текстовая часть проекта межевания территории включает в себя:

1) перечень и сведения о площади образуемых земельных участков, в том числе возможные способы их образования;

2) перечень и сведения о площади образуемых земельных участков, которые будут отнесены к территориям общего пользования или имуществу общего пользования, в том числе в отношении которых предполагаются резервирование и (или) изъятие для государственных или муниципальных нужд;

3) вид разрешенного использования образуемых земельных участков в соответствии с проектом планировки территории в случаях, предусмотренных Градостроительным кодексом Российской Федерации;

4) целевое назначение лесов, вид (виды) разрешенного использования лесного участка, количественные и качественные характеристики лесного участка, сведения о нахождении лесного участка в границах особо защитных участков лесов (в случае, если подготовка проекта межевания территории осуществляется в целях определения местоположения границ, образуемых и (или) изменяемых лесных участков);

5) сведения о границах территории, в отношении которой утвержден проект межевания, содержащие перечень координат характерных точек этих границ в системе координат, используемой для ведения Единого государственного реестра недвижимости. Координаты характерных точек границ территории, в отношении которой утвержден проект межевания, определяются в соответствии с требованиями к точности определения координат характерных точек границ, установленных в соответствии с Градостроительным кодексом Российской Федерации для территориальных зон.

6. На чертежах межевания территории отображаются:

1) границы планируемых (в случае, если подготовка проекта межевания территории осуществляется в составе проекта планировки территории) и существующих элементов планировочной структуры;

2) красные линии, утвержденные в составе проекта планировки территории, или красные линии, утверждаемые, изменяемые проектом межевания территории в соответствии с пунктом 2 части 2 настоящей статьи;

3) линии отступа от красных линий в целях определения мест допустимого размещения зданий, строений, сооружений;

4) границы образуемых и (или) изменяемых земельных участков, условные номера образуемых земельных участков, в том числе в отношении которых предполагаются их резервирование и (или) изъятие для государственных или муниципальных нужд;

5) границы публичных сервитутов.

6.1. При подготовке проекта межевания территории в целях определения местоположения границ, образуемых и (или) изменяемых лесных участков их местоположение, границы и площадь определяются с учетом границ и площади лесных кварталов и (или) лесотаксационных выделов, частей лесотаксационных выделов.

7. Материалы по обоснованию проекта межевания территории включают в себя чертежи, на которых отображаются:

- 1) границы существующих земельных участков;
- 2) границы зон с особыми условиями использования территорий;
- 3) местоположение существующих объектов капитального строительства;
- 4) границы особо охраняемых природных территорий;
- 5) границы территорий объектов культурного наследия;
- 6) границы лесничеств, лесопарков, участков лесничеств, лесных кварталов, лесотаксационных выделов или частей лесотаксационных выделов.

8. Подготовка проектов межевания территории осуществляется с учетом материалов и результатов инженерных изысканий в случаях, если выполнение таких инженерных изысканий для подготовки документации по планировке территории требуется в соответствии с Градостроительным кодексом Российской Федерации. В целях подготовки проекта межевания территории допускается использование материалов и результатов инженерных изысканий, полученных для подготовки проекта планировки данной территории, в течение не более чем пяти лет со дня их выполнения.

9. При подготовке проекта межевания территории определение местоположения границ, образуемых и (или) изменяемых земельных участков осуществляется в соответствии с градостроительными регламентами и нормами отвода земельных участков для конкретных видов деятельности, иными требованиями к образуемым и (или) изменяемым земельным участкам, установленными федеральными законами и законами субъектов Российской Федерации, техническими регламентами, сводами правил.

10. В случае, если разработка проекта межевания территории осуществляется применительно к территории, в границах которой предусматривается образование земельных участков на основании утвержденной схемы расположения земельного участка или земельных участков на кадастровом плане территории, срок действия которой не истек, местоположение границ земельных участков в таком проекте межевания территории должно соответствовать местоположению границ земельных участков, образование которых предусмотрено данной схемой.

В проекте межевания территории, подготовленном применительно к территории исторического поселения, учитываются элементы планировочной структуры, обеспечение сохранности которых предусмотрено законодательством об охране объектов культурного наследия (памятников истории и культуры) народов Российской Федерации.

11. В случае подготовки проекта межевания территории, расположенной в границах элемента или элементов планировочной структуры, утвержденных проектом планировки территории, в виде отдельного документа публичные слушания не проводятся, за исключением случая подготовки проекта межевания территории для установления, изменения, отмены красных линий в

связи с образованием и (или) изменением земельного участка, расположенного в границах территории, в отношении которой не предусматривается осуществление деятельности по комплексному и устойчивому развитию территории, при условии, что такие установление, изменение красных линий влекут за собой изменение границ территории общего пользования.

Статья 16. Градостроительные планы земельных участков

1. Градостроительный план земельного участка выдается в целях обеспечения субъектов градостроительной деятельности информацией, необходимой для архитектурно-строительного проектирования, строительства, реконструкции объектов капитального строительства в границах земельного участка.

1.1. В случае, если земельный участок для размещения объектов федерального значения, объектов регионального значения, объектов местного значения образуется из земель и (или) земельных участков, которые находятся в государственной или муниципальной собственности и которые не обременены правами третьих лиц, за исключением сервитута, публичного сервитута, выдача градостроительного плана земельного участка допускается до образования такого земельного участка в соответствии с земельным законодательством на основании утвержденных проекта межевания территории и (или) схемы расположения земельного участка или земельных участков на кадастровом плане территории.

2. Источниками информации для подготовки градостроительного плана земельного участка являются документы территориального планирования и градостроительного зонирования, нормативы градостроительного проектирования, документация по планировке территории, сведения, содержащиеся в Едином государственном реестре недвижимости, федеральной государственной информационной системе территориального планирования, государственной информационной системе обеспечения градостроительной деятельности, а также технические условия подключения (технологического присоединения) объектов капитального строительства к сетям инженерно-технического обеспечения.

3. В градостроительном плане земельного участка содержится информация:

1) о реквизитах проекта планировки территории и (или) проекта межевания территории в случае, если земельный участок расположен в границах территории, в отношении которой утверждены проект планировки территории и (или) проект межевания территории;

2) о границах земельного участка и о кадастровом номере земельного участка (при его наличии) или в случае, предусмотренном частью 1.1 статьи 57.3 Градостроительного кодекса Российской Федерации, о границах образуемого земельного участка, указанных в утвержденной схеме расположения земельного участка или земельных участков на кадастровом плане территории;

3) о границах зоны планируемого размещения объекта капитального строительства в соответствии с утвержденным проектом планировки территории (при его наличии);

4) о минимальных отступах от границ земельного участка, в пределах которых разрешается строительство объектов капитального строительства;

5) об основных, условно разрешенных и вспомогательных видах разрешенного использования земельного участка, установленных в соответствии с Градостроительным кодексом Российской Федерации, иным федеральным законом;

6) о предельных параметрах разрешенного строительства, реконструкции объекта капитального строительства, установленных градостроительным регламентом для территориальной зоны, в которой расположен земельный участок, за исключением случаев выдачи градостроительного плана земельного участка в отношении земельного участка, на который действие градостроительного регламента не распространяется или для которого градостроительный регламент не устанавливается;

7) о требованиях к назначению, параметрам и размещению объекта капитального строительства на указанном земельном участке, установленных в соответствии с частью 7 статьи 36 Градостроительного кодекса Российской Федерации, в случае выдачи градостроительного плана земельного участка в отношении земельного участка, на который действие градостроительного регламента не распространяется или для которого градостроительный регламент не устанавливается, за исключением случая, предусмотренного пунктом 7.1 настоящей части;

7.1) о предельных параметрах разрешенного строительства, реконструкции объекта капитального строительства, установленных положением об особо охраняемых природных территориях, в случае выдачи градостроительного плана земельного участка в отношении земельного участка, расположенного в границах особо охраняемой природной территории;

8) о расчетных показателях минимально допустимого уровня обеспеченности территории объектами коммунальной, транспортной, социальной инфраструктур и расчетных показателях максимально допустимого уровня территориальной доступности указанных объектов для населения в случае, если земельный участок расположен в границах территории, в отношении которой предусматривается осуществление деятельности по комплексному и устойчивому развитию территории;

9) об ограничениях использования земельного участка, в том числе если земельный участок полностью или частично расположен в границах зон с особыми условиями использования территорий;

10) о границах зон с особыми условиями использования территорий, если земельный участок полностью или частично расположен в границах таких зон;

11) о границах публичных сервитутов;

12) о номере и (или) наименовании элемента планировочной структуры, в границах которого расположен земельный участок;

13) о расположенных в границах земельного участка объектах капитального строительства, а также о расположенных в границах земельного участка сетях инженерно-технического обеспечения;

14) о наличии или отсутствии в границах земельного участка объектов культурного наследия, о границах территорий таких объектов;

15) о технических условиях подключения (технологического присоединения) объектов капитального строительства к сетям инженерно-технического обеспечения, определенных с учетом программ комплексного развития систем коммунальной инфраструктуры поселения, городского округа;

16) о реквизитах нормативных правовых актов субъекта Российской Федерации, муниципальных правовых актов, устанавливающих требования к благоустройству территории;

17) о красных линиях.

3.1. Субъекты Российской Федерации вправе установить законом субъекта Российской Федерации положение о том, что обязательным приложением к градостроительному плану земельного участка в случае его выдачи в электронной форме являются материалы и результаты ранее проведенных инженерных изысканий, содержащиеся в информационной системе обеспечения градостроительной деятельности, при условии, что указанные материалы и результаты не содержат сведений, отнесенных федеральными законами к категории ограниченного доступа.

4. В случае, если в соответствии с Градостроительным кодексом Российской Федерации, иными федеральными законами размещение объекта капитального строительства не допускается при отсутствии документации по планировке территории, выдача градостроительного плана земельного участка для архитектурно-строительного проектирования, получения разрешения на строительство такого объекта капитального строительства допускается только после утверждения такой документации по планировке территории. При этом в отношении земельного участка, расположенного в границах территории, в отношении которой принято решение о развитии застроенной территории или о комплексном развитии территории по инициативе органа местного самоуправления, выдача градостроительного плана земельного участка допускается только при наличии документации по планировке территории, утвержденной в соответствии с договором о развитии застроенной территории или договором о комплексном развитии территории (за исключением случая принятия решения о самостоятельном осуществлении комплексного развития территории).

5. В целях получения градостроительного плана земельного участка правообладатель земельного участка, иное лицо в случае, предусмотренном частью 1.1 статьи 57.3 Градостроительного кодекса Российской Федерации, обращаются с заявлением в орган местного самоуправления по месту нахождения земельного участка. Заявление о выдаче градостроительного плана земельного участка может быть подано заявителем через многофункциональный центр.

6. Орган местного самоуправления в течение двадцати рабочих дней после получения заявления, указанного в части 5 настоящей статьи, осуществляет подготовку, регистрацию градостроительного плана земельного участка и выдает его заявителю. Градостроительный план земельного участка выдается заявителю без взимания платы.

7. При подготовке градостроительного плана земельного участка орган местного самоуправления в течение семи дней с даты получения заявления о выдаче такого документа направляет в организации, осуществляющие эксплуатацию сетей инженерно-технического обеспечения, запрос о предоставлении технических условий для подключения (технологического присоединения) планируемого к строительству или реконструкции объекта капитального строительства к сетям инженерно-технического обеспечения. Указанные технические условия подлежат представлению в орган местного самоуправления в срок, установленный частью 7 статьи 48 Градостроительного кодекса Российской Федерации.

8. В случае отсутствия в заявлении информации о цели использования земельного участка организация, осуществляющая эксплуатацию сетей инженерно-технического обеспечения, определяет максимальную нагрузку в возможных точках подключения к сетям инженерно-технического обеспечения на основании сведений, содержащихся в правилах землепользования и застройки и в документации по планировке территории (при наличии такой документации). Информация о цели использования земельного участка при ее наличии в заявлении о выдаче градостроительного плана земельного участка, за исключением случая, если такая информация о цели использования земельного участка не соответствует правилам землепользования и застройки, или сведения из правил землепользования и застройки и (или) документации по планировке территории предоставляются организациям, осуществляющим эксплуатацию сетей инженерно-технического обеспечения, органами местного самоуправления в составе запроса, указанного в части 7 статьи 57.3 Градостроительного кодекса Российской Федерации.

9. Форма градостроительного плана земельного участка, порядок ее заполнения, порядок присвоения номеров градостроительным планам земельных участков устанавливаются уполномоченным Правительством Российской Федерации федеральным органом исполнительной власти.

10. Информация, указанная в градостроительном плане земельного участка, может быть использована для подготовки проектной документации, для получения разрешения на строительство в течение трех лет со дня его выдачи. По истечении этого срока использование информации, указанной в градостроительном плане земельного участка, в предусмотренных настоящей частью целях не допускается.

В случае раздела земельного участка, в отношении которого правообладателем получены градостроительный план и разрешение на строительство, или образования из указанного земельного участка другого земельного участка (земельных участков) путем выдела получение градостроительных планов, образованных и (или) измененных земельных участков не требуется. При прохождении в течение срока, установленного частью 10 статьи 57.3 Градостроительного кодекса Российской Федерации, процедур, включенных в исчерпывающие перечни процедур в сферах строительства, в указанном случае используется градостроительный план исходного земельного участка.

Статья 17. Подготовка и утверждение документации по планировке территории

1. Решения о подготовке документации по планировке территории принимаются уполномоченными федеральными органами исполнительной власти, органами исполнительной власти субъекта Российской Федерации, органами местного самоуправления, за исключением случаев, указанных в части 1.1 настоящей статьи.

1.1. Решения о подготовке документации по планировке территории принимаются самостоятельно:

1) лицами, с которыми заключены договоры о развитии застроенной территории, договоры о комплексном освоении территории, в том числе в целях строительства стандартного жилья, договоры о комплексном развитии территории по инициативе органа местного самоуправления;

2) лицами, указанными в части 3 статьи 46.9 Градостроительного кодекса Российской Федерации;

3) правообладателями существующих линейных объектов, подлежащих реконструкции, в случае подготовки документации по планировке территории в целях их реконструкции (за исключением случая, указанного в части 12.11 настоящей статьи);

4) субъектами естественных монополий, организациями коммунального комплекса в случае подготовки документации по планировке территории для размещения объектов федерального значения, объектов регионального значения, объектов местного значения (за исключением случая, указанного в части 12.11 настоящей статьи);

5) садоводческим или огородническим некоммерческим товариществом в отношении земельного участка, предоставленного такому товариществу для ведения садоводства или огородничества.

1.2. В случаях, предусмотренных частью 1.1 настоящей статьи, подготовка документации по планировке территории осуществляется указанными лицами за счет их средств самостоятельно или привлекаемыми организациями в соответствии с законодательством Российской Федерации. Расходы указанных лиц на подготовку документации по планировке территории не подлежат возмещению за счет средств бюджетов бюджетной системы Российской Федерации.

2. Уполномоченные федеральные органы исполнительной власти принимают решение о подготовке документации по планировке территории, обеспечивают подготовку документации по планировке территории, за исключением случаев, указанных в части 1.1 настоящей статьи, и утверждают документацию по планировке территории, предусматривающую размещение объектов федерального значения и иных объектов капитального строительства, размещение которых планируется на территориях двух и более субъектов Российской Федерации, в том числе на территории закрытого административно-территориального образования, границы которого не совпадают с границами субъектов Российской Федерации, за исключением случая, указанного в части 3.1 настоящей статьи.

3. Уполномоченные органы исполнительной власти субъекта Российской Федерации принимают решение о подготовке документации по планировке территории, обеспечивают подготовку документации по планировке территории, за исключением случаев, указанных в части 1.1 настоящей статьи, утверждают документацию по планировке территории, предусматривающую размещение объектов регионального значения и иных объектов капитального строительства, размещение которых планируется на территориях двух и более муниципальных образований (муниципальных районов, городских округов) в границах субъекта Российской Федерации, за исключением случаев, указанных в частях 2, 3.2 и 4.1 настоящей статьи.

3.1. Принятие решения о подготовке документации по планировке территории, обеспечение подготовки документации по планировке территории и утверждение документации по планировке территории, предусматривающей размещение объекта регионального значения, финансирование строительства, реконструкции которого осуществляется полностью за счет средств бюджета субъекта Российской Федерации и размещение которого планируется на территориях двух и более субъектов Российской Федерации, имеющих общую границу, осуществляются органом исполнительной власти субъекта Российской Федерации, за счет средств бюджета которого планируется финансировать строительство, реконструкцию такого объекта, по согласованию с иными субъектами Российской Федерации, на территориях которых планируются строительство, реконструкция объекта регионального значения. Предоставление согласования или отказа в согласовании документации по планировке территории органу исполнительной власти субъекта Российской Федерации, за счет средств бюджета которого планируется финансировать строительство, реконструкцию такого объекта, осуществляется органами исполнительной власти субъектов Российской Федерации, на территориях которых планируются строительство, реконструкция такого объекта, в течение двадцати рабочих дней со дня поступления им указанной документации.

3.2. В случае отказа в согласовании документации по планировке территории одного или нескольких органов исполнительной власти субъектов Российской Федерации, на территориях которых планируются строительство, реконструкция объекта регионального значения, утверждение документации по планировке территории осуществляется уполномоченным федеральным органом исполнительной власти с учетом результатов рассмотрения разногласий согласительной комиссией, требования к составу и порядку работы которой устанавливаются Правительством Российской Федерации.

4. Уполномоченные органы местного самоуправления муниципального района принимают решение о подготовке документации по планировке территории, обеспечивают подготовку документации по планировке территории, за исключением случаев, указанных в части 1.1 настоящей статьи, и утверждают документацию по планировке территории, предусматривающую размещение объектов местного значения муниципального района и иных объектов капитального строительства, размещение которых планируется на территориях двух и более поселений и (или) межселенной территории в границах муниципального района, за исключением случаев, указанных в частях 2-3.2, 4.1, 4.2 настоящей статьи.

4.1. Принятие решения о подготовке документации по планировке территории, обеспечение подготовки документации по планировке территории и утверждение документации по планировке территории, предусматривающей размещение объекта местного значения муниципального района, городского округа, финансирование строительства, реконструкции которого осуществляется полностью за счет средств местного бюджета муниципального района, городского округа и размещение которого планируется на территориях двух и более муниципальных районов, городских округов, имеющих общую границу, в границах субъекта Российской Федерации, осуществляются органом местного самоуправления муниципального района или городского округа, за счет средств местных бюджетов которых планируется финансирование строительства, реконструкции такого объекта, по согласованию с иными муниципальными районами, городскими округами, на территориях которых планируются строительство, реконструкция такого объекта. Предоставление согласования или отказа в согласовании документации по планировке территории органу местного самоуправления муниципального района или городского округа, за счет средств местных бюджетов которых планируется финансирование строительства, реконструкции такого объекта, осуществляется органами местного самоуправления муниципальных районов, городских округов, на территориях которых планируются строительство, реконструкция такого объекта, в течение двадцати рабочих дней со дня поступления им указанной документации.

4.2. В случае отказа в согласовании документации по планировке территории одного или нескольких органов местного самоуправления муниципальных районов, городских округов, на территориях которых планируются строительство, реконструкция объекта местного значения муниципального района, городского округа, утверждение документации по планировке территории осуществляется уполномоченным органом исполнительной власти субъекта Российской Федерации с учетом результатов рассмотрения разногласий согласительной комиссией, требования к составу и порядку работы которой устанавливаются Правительством Российской Федерации.

5. Органы местного самоуправления поселения, органы местного самоуправления городского округа принимают решение о подготовке документации по планировке территории, обеспечивают подготовку документации по планировке территории, за исключением случаев, указанных в части 1.1 настоящей статьи, и утверждают документацию по планировке территории в границах поселения, городского округа, за исключением случаев, указанных в частях 2-4.2, 5.2 настоящей статьи, с учетом особенностей, указанных в части 5.1 настоящей статьи.

5.1. Принятие решения о подготовке документации по планировке территории, обеспечение подготовки документации по планировке территории и утверждение документации по планировке территории, предусматривающей размещение объекта местного значения поселения, финансирование строительства, реконструкции которого осуществляется полностью за счет средств местного бюджета поселения и размещение которого планируется на территориях двух и более поселений, имеющих общую границу, в границах

муниципального района, осуществляются органом местного самоуправления поселения, за счет средств местного бюджета которого планируется финансирование строительства, реконструкции такого объекта, по согласованию с иными поселениями, на территориях которых планируются строительство, реконструкция такого объекта. Предоставление согласования или отказа в согласовании документации по планировке территории органу местного самоуправления поселения, за счет средств местного бюджета которого планируется финансирование строительства, реконструкции такого объекта, осуществляется органами местного самоуправления поселений, на территориях которых планируются строительство, реконструкция такого объекта, в течение двадцати рабочих дней со дня поступления им указанной документации.

5.2. В случае отказа в согласовании документации по планировке территории одним или несколькими органами местного самоуправления поселений, на территориях которых планируются строительство, реконструкция объекта местного значения поселения, утверждение документации по планировке территории осуществляется уполномоченным органом местного самоуправления муниципального района с учетом результатов рассмотрения разногласий согласительной комиссией, требования к составу и порядку работы которой устанавливаются Правительством Российской Федерации.

6. Не допускается осуществлять подготовку документации по планировке территории (за исключением случая, предусмотренного частью 6 статьи 18 Градостроительного кодекса Российской Федерации), предусматривающей размещение объектов федерального значения в областях, указанных в части 1 статьи 10 Градостроительного кодекса Российской Федерации, документами территориального планирования двух и более субъектов Российской Федерации (при их наличии), объектов регионального значения в областях, указанных в части 3 статьи 14 Градостроительного кодекса Российской Федерации, объектов местного значения муниципального района в областях, указанных в пункте 1 части 3 статьи 19 Градостроительного кодекса Российской Федерации, объектов местного значения поселения, городского округа в областях, указанных в пункте 1 части 5 статьи 23 Градостроительного кодекса Российской Федерации, если размещение таких объектов не предусмотрено соответственно документами территориального планирования Российской Федерации в областях, указанных в части 1 статьи 10 Градостроительного кодекса Российской Федерации, документами территориального планирования двух и более субъектов Российской Федерации (при их наличии), документами территориального планирования субъекта Российской Федерации в областях, указанных в части 3 статьи 14 Градостроительного кодекса Российской Федерации, документами территориального планирования муниципального района в областях, указанных в пункте 1 части 3 статьи 19 Градостроительного кодекса Российской Федерации, документами территориального планирования поселений, городских округов в областях, указанных в пункте 1 части 5 статьи 23 Градостроительного кодекса Российской Федерации.

7. В случае принятия решения о подготовке документации по планировке территории уполномоченный федеральный орган исполнительной власти, орган

исполнительной власти субъекта Российской Федерации, орган местного самоуправления муниципального района, заинтересованное лицо, указанное в части 1.1 настоящей статьи, в течение десяти дней со дня принятия такого решения направляют уведомление о принятом решении главе поселения, главе городского округа, применительно к территориям которых принято такое решение.

8. Подготовка документации по планировке территории осуществляется уполномоченными органами исполнительной власти, органами местного самоуправления самостоятельно, подведомственными указанным органам государственными, муниципальными (бюджетными или автономными) учреждениями либо привлекаемыми ими на основании государственного или муниципального контракта, заключенного в соответствии с законодательством Российской Федерации о контрактной системе в сфере закупок товаров, работ, услуг для обеспечения государственных и муниципальных нужд, иными лицами, за исключением случаев, предусмотренных частью 1.1 настоящей статьи. Подготовка документации по планировке территории, в том числе предусматривающей размещение объектов федерального значения, объектов регионального значения, объектов местного значения, может осуществляться физическими или юридическими лицами за счет их средств.

8.1. Порядок подготовки и утверждения проекта планировки территории в отношении территорий исторических поселений федерального и регионального значения устанавливается соответственно Правительством Российской Федерации, законами или иными нормативными правовыми актами субъектов Российской Федерации.

8.2. Особенности подготовки документации по планировке территории лицами, указанными в части 3 статьи 46.9 Градостроительного кодекса Российской Федерации, и лицами, с которыми заключен договор о комплексном развитии территории по инициативе органа местного самоуправления, устанавливаются соответственно статьей 46.9 и статьей 46.10 Градостроительного кодекса Российской Федерации.

9. Утверждение документации по планировке территории, предназначенной для создания особой экономической зоны, осуществляется органами управления особыми экономическими зонами.

10. Подготовка документации по планировке территории осуществляется на основании документов территориального планирования, правил землепользования и застройки (за исключением подготовки документации по планировке территории, предусматривающей размещение линейных объектов), лесохозяйственного регламента, положения об особо охраняемой природной территории в соответствии с программами комплексного развития систем коммунальной инфраструктуры, программами комплексного развития транспортной инфраструктуры, программами комплексного развития социальной инфраструктуры, нормативами градостроительного проектирования, комплексными схемами организации дорожного движения, требованиями по обеспечению эффективности организации дорожного движения, указанными в части 1 статьи 11 Федерального закона «Об организации дорожного движения в Российской Федерации и о внесении изменений в отдельные законодательные акты Российской Федерации»,

требованиями технических регламентов, сводов правил с учетом материалов и результатов инженерных изысканий, границ территорий объектов культурного наследия, включенных в единый государственный реестр объектов культурного наследия (памятников истории и культуры) народов Российской Федерации, границ территорий выявленных объектов культурного наследия, границ зон с особыми условиями использования территорий.

10.1. Лица, указанные в пунктах 3 и 4 части 1.1 настоящей статьи, осуществляют подготовку документации по планировке территории в соответствии с требованиями, указанными в части 10 настоящей статьи, и направляют такую документацию для утверждения соответственно в уполномоченные федеральные органы исполнительной власти, органы исполнительной власти субъекта Российской Федерации, органы местного самоуправления, указанные в частях 2-5.2 настоящей статьи.

11. В случае, если решение о подготовке документации по планировке территории принимается уполномоченным федеральным органом исполнительной власти, органом исполнительной власти субъекта Российской Федерации, органом местного самоуправления муниципального района, подготовка указанной документации должна осуществляться в соответствии с документами территориального планирования Российской Федерации, документами территориального планирования двух и более субъектов Российской Федерации, документами территориального планирования субъекта Российской Федерации, документами территориального планирования муниципального района.

12. Уполномоченные федеральные органы исполнительной власти осуществляют проверку документации по планировке территории, в случаях, предусмотренных частями 2 и 3.2 настоящей статьи, на соответствие требованиям, указанным в части 10 настоящей статьи, в течение тридцати дней со дня поступления такой документации и по результатам проверки утверждают документацию по планировке территории или принимают решение об отклонении такой документации и о направлении ее на доработку.

12.1. Уполномоченные органы исполнительной власти субъекта Российской Федерации в случаях, предусмотренных частями 3, 3.1 и 4.2 настоящей статьи, осуществляют проверку документации по планировке территории на соответствие требованиям, указанным в части 10 настоящей статьи, в течение двадцати дней со дня поступления такой документации и по результатам проверки принимают решение об утверждении такой документации или о направлении ее на доработку. Органы местного самоуправления в случаях, предусмотренных частями 4 и 4.1 настоящей статьи, осуществляют проверку документации по планировке территории на соответствие требованиям, указанным в части 10 настоящей статьи, в течение двадцати дней со дня поступления такой документации и по результатам проверки принимают решение о проведении общественных обсуждений или публичных слушаний по такой документации, а в случае, предусмотренном частью 5.1 статьи 46 Градостроительного кодекса Российской Федерации, об утверждении такой документации или о направлении ее на доработку.

12.2. Документация по планировке территории, подготовленная применительно к землям лесного фонда, до ее утверждения подлежит

согласованию с органами государственной власти, осуществляющими предоставление лесных участков в границах земель лесного фонда, а в случае необходимости перевода земельных участков, на которых планируется размещение линейных объектов, из состава земель лесного фонда в земли иных категорий, в том числе после ввода таких объектов в эксплуатацию, с федеральным органом исполнительной власти, осуществляющим функции по контролю и надзору в области лесных отношений, а также по оказанию государственных услуг и управлению государственным имуществом в области лесных отношений. Документация по планировке территории, подготовленная применительно к особо охраняемой природной территории, до ее утверждения подлежит согласованию с исполнительным органом государственной власти или органом местного самоуправления, в ведении которых находится соответствующая особо охраняемая природная территория. Предметом согласования является допустимость размещения объектов капитального строительства в соответствии с требованиями лесного законодательства, законодательства об особо охраняемых природных территориях в границах земель лесного фонда, особо охраняемых природных территорий, а также соответствие планируемого размещения объектов капитального строительства, не являющихся линейными объектами, лесохозяйственному регламенту, положению об особо охраняемой природной территории, утвержденным применительно к территории, в границах которой планируется размещение таких объектов, либо возможность размещения объектов капитального строительства при условии перевода земельных участков из состава земель лесного фонда, земель особо охраняемых территорий и объектов в земли иных категорий, если такой перевод допускается в соответствии с законодательством Российской Федерации. Срок согласования документации по планировке территории не может превышать тридцать дней со дня ее поступления в орган государственной власти или орган местного самоуправления, предусмотренные настоящей частью.

12.3. Проект планировки территории, предусматривающий размещение объектов федерального значения, объектов регионального значения или объектов местного значения, для размещения которых допускается изъятие земельных участков для государственных или муниципальных нужд, до его утверждения подлежит согласованию с органом государственной власти или органом местного самоуправления, уполномоченными на принятие решений об изъятии земельных участков для государственных или муниципальных нужд. Предметом согласования проекта планировки территории с указанными органом государственной власти или органом местного самоуправления являются предусмотренные данным проектом планировки территории границы зон планируемого размещения объектов федерального значения, объектов регионального значения или объектов местного значения.

12.4. В случае, если по истечении тридцати дней с момента поступления в органы государственной власти или органы местного самоуправления, уполномоченные на принятие решения об изъятии земельных участков для государственных или муниципальных нужд, проекта планировки территории, указанного в части 10 настоящей статьи, такими органами не представлены

возражения относительно данного проекта планировки, он считается согласованным.

12.5. Проект планировки территории, предусматривающий размещение объектов федерального значения, объектов регионального значения или объектов местного значения, для размещения которых допускается изъятие земельных участков для государственных или муниципальных нужд, на земельных участках, принадлежащих либо предоставленных физическим или юридическим лицам, органам государственной власти или органам местного самоуправления, не действует в части определения границ зон планируемого размещения таких объектов в случае, если в течение шести лет со дня утверждения данного проекта планировки территории не принято решение об изъятии таких земельных участков для государственных или муниципальных нужд.

12.6. Документация по планировке территории, которая подготовлена в целях размещения объекта федерального значения, объекта регионального значения, объекта местного значения муниципального района или в целях размещения иного объекта в границах поселения, городского округа и утверждение которой осуществляется уполномоченным федеральным органом исполнительной власти, уполномоченным органом исполнительной власти субъекта Российской Федерации, уполномоченным органом местного самоуправления муниципального района, до ее утверждения подлежит согласованию с главой такого поселения, главой такого городского округа. Предметом согласования является соответствие планируемого размещения указанных объектов правилам землепользования и застройки в части соблюдения градостроительных регламентов (за исключением линейных объектов), установленных для территориальных зон, в границах которых планируется размещение указанных объектов, а также обеспечение сохранения фактических показателей обеспеченности территории объектами коммунальной, транспортной, социальной инфраструктур и фактических показателей территориальной доступности указанных объектов для населения.

12.7. В течение тридцати дней со дня получения указанной в части 12.6 настоящей статьи документации по планировке территории глава поселения или глава городского округа направляет в орган, уполномоченный на утверждение такой документации, согласование такой документации или отказ в ее согласовании. При этом отказ в согласовании такой документации допускается по следующим основаниям:

1) несоответствие планируемого размещения объектов, указанных в части 12.6 настоящей статьи, градостроительным регламентам, установленным для территориальных зон, в границах которых планируется размещение таких объектов (за исключением линейных объектов);

2) снижение фактических показателей обеспеченности территории объектами коммунальной, транспортной, социальной инфраструктур и (или) фактических показателей территориальной доступности указанных объектов для населения при размещении планируемых объектов.

12.8. В случае, если по истечении тридцати дней с момента поступления главе поселения или главе городского округа предусмотренной частью 12.6 настоящей статьи документации по планировке территории такими главой

поселения или главой городского округа не направлен предусмотренный частью 12.7 настоящей статьи отказ в согласовании документации по планировке территории в орган, уполномоченный на ее утверждение, документация по планировке территории считается согласованной.

12.9. Документация по планировке территории, предусматривающая размещение объекта капитального строительства в границах придорожной полосы автомобильной дороги, до ее утверждения подлежит согласованию с владельцем автомобильной дороги. Предметом согласования документации по планировке территории являются обеспечение не ухудшения видимости на автомобильной дороге и других условий безопасности дорожного движения, сохранение возможности проведения работ по содержанию, ремонту автомобильной дороги и входящих в ее состав дорожных сооружений, а также по реконструкции автомобильной дороги в случае, если такая реконструкция предусмотрена утвержденными документами территориального планирования, документацией по планировке территории.

12.10. Порядок разрешения разногласий между органами государственной власти, органами местного самоуправления и (или) владельцами автомобильных дорог по вопросам согласования документации по планировке территории устанавливается Правительством Российской Федерации.

12.11. В случае, если в связи с планируемым строительством, реконструкцией линейного объекта федерального значения, линейного объекта регионального значения, линейного объекта местного значения в соответствии с утвержденным проектом планировки территории необходима реконструкция существующих линейного объекта или линейных объектов, такая реконструкция существующих линейного объекта или линейных объектов может осуществляться на основании указанного проекта планировки территории (за исключением случаев, если для такой реконструкции существующих линейного объекта или линейных объектов не требуется разработка проекта планировки территории). При этом указанный проект планировки территории подлежит согласованию с органом государственной власти или органом местного самоуправления, уполномоченными на утверждение проекта планировки территории существующих линейного объекта или линейных объектов, подлежащих реконструкции в связи с предусмотренными настоящей частью планируемым строительством, реконструкцией линейного объекта федерального значения, линейного объекта регионального значения, линейного объекта местного значения. Предметом такого согласования являются предусмотренные данным проектом планировки территории границы зон планируемого размещения существующих линейного объекта или линейных объектов, подлежащих реконструкции в связи с планируемым строительством, реконструкцией линейного объекта федерального значения, линейного объекта регионального значения, линейного объекта местного значения. Срок такого согласования проекта планировки территории не может превышать тридцать дней со дня его поступления в указанные орган государственной власти или орган местного самоуправления. В случае, если по истечении этих тридцати дней указанными органами не представлены в орган государственной власти или орган местного

самоуправления, уполномоченные на утверждение проекта планировки территории в целях планируемого строительства, реконструкции линейного объекта федерального значения, линейного объекта регионального значения, линейного объекта местного значения, возражения относительно данного проекта планировки территории, данный проект планировки территории считается согласованным.

13. Особенности подготовки документации по планировке территории применительно к территориям поселения, городского округа устанавливаются статьей 46 Градостроительного кодекса Российской Федерации.

14. Проекты планировки территории и проекты межевания территории, решение об утверждении которых принимается в соответствии с настоящей статьей органами местного самоуправления муниципального района, до их утверждения подлежат обязательному рассмотрению на общественных обсуждениях или публичных слушаниях, за исключением случаев, предусмотренных частью 5.1 статьи 46 Градостроительного кодекса Российской Федерации. Общественные обсуждения или публичные слушания по указанным проектам проводятся в порядке, установленном статьей 5.1 Градостроительного кодекса Российской Федерации, и по правилам, предусмотренным частями 11 и 12 статьи 46 Градостроительного кодекса Российской Федерации. Орган местного самоуправления муниципального района с учетом протокола общественных обсуждений или публичных слушаний и заключения о результатах таких общественных обсуждений или публичных слушаний в течение десяти дней принимает решение об утверждении документации по планировке территории или об отклонении такой документации и о направлении ее на доработку с учетом указанных протокола и заключения.

15. Документация по планировке территории, утверждаемая соответственно уполномоченными федеральными органами исполнительной власти, уполномоченным исполнительным органом государственной власти субъекта Российской Федерации, уполномоченным органом местного самоуправления, направляется главе поселения, главе городского округа, применительно к территориям которых осуществлялась подготовка такой документации, в течение семи дней со дня ее утверждения.

16. Уполномоченный орган местного самоуправления обеспечивает опубликование указанной в части 15 настоящей статьи документации по планировке территории (проектов планировки территории и проектов межевания территории) в порядке, установленном для официального опубликования муниципальных правовых актов, иной официальной информации, и размещает информацию о такой документации на официальном сайте муниципального образования (при наличии официального сайта муниципального образования) в сети «Интернет».

17. Органы государственной власти Российской Федерации, органы государственной власти субъектов Российской Федерации, органы местного самоуправления, физические и юридические лица вправе оспорить в судебном порядке документацию по планировке территории.

18. Порядок подготовки документации по планировке территории, подготовка которой осуществляется на основании решений уполномоченных

федеральных органов исполнительной власти, порядок принятия решения об утверждении документации по планировке территории для размещения объектов, указанных в части 2 настоящей статьи, подготовленной в том числе лицами, указанными в пунктах 3 и 4 части 1.1 настоящей статьи, порядок внесения изменений в такую документацию, порядок отмены такой документации или ее отдельных частей, порядок признания отдельных частей такой документации не подлежащими применению устанавливаются Градостроительным кодексом Российской Федерации и принимаемыми в соответствии с ним нормативными правовыми актами Российской Федерации.

19. Порядок подготовки документации по планировке территории, подготовка которой осуществляется на основании решений органов исполнительной власти субъектов Российской Федерации, порядок принятия решения об утверждении документации по планировке территории для размещения объектов, указанных в частях 3 и 3.1 настоящей статьи, подготовленной в том числе лицами, указанными в пунктах 3 и 4 части 1.1 настоящей статьи, порядок внесения изменений в такую документацию, порядок отмены такой документации или ее отдельных частей, порядок признания отдельных частей такой документации не подлежащими применению устанавливаются Градостроительным кодексом Российской Федерации и законами субъектов Российской Федерации.

20. Порядок подготовки документации по планировке территории, разрабатываемой на основании решений органов местного самоуправления, порядок принятия решения об утверждении документации по планировке территории для размещения объектов, указанных в частях 4, 4.1 и 5-5.2 настоящей статьи, подготовленной в том числе лицами, указанными в пунктах 3 и 4 части 1.1 настоящей статьи, порядок внесения изменений в такую документацию, порядок отмены такой документации или ее отдельных частей, порядок признания отдельных частей такой документации не подлежащими применению устанавливаются Градостроительным кодексом Российской Федерации и нормативными правовыми актами органов местного самоуправления.

21. Внесение изменений в документацию по планировке территории допускается путем утверждения ее отдельных частей с соблюдением требований об обязательном опубликовании такой документации в порядке, установленном законодательством. В указанном случае согласование документации по планировке территории осуществляется применительно к утверждаемым частям.

Глава 4. Проведение общественных обсуждений или публичных слушаний по вопросам землепользования и застройки

Статья 18. Публичные слушания по вопросам землепользования и застройки

1. Публичные слушания по вопросам землепользования и застройки проводятся в соответствии с Федеральным законом «Об общих принципах организации местного самоуправления в Российской Федерации», статьей 5.1

Градостроительного кодекса Российской Федерации, законодательством Краснодарского края, Уставом муниципального образования Брюховецкий район, настоящими Правилами.

2. Публичные слушания проводятся с целью:

1) предотвращение ущерба, который может быть нанесен жильцам домов, правообладателям объектов недвижимости, оказавшимся в непосредственной близости к земельным участкам, на которых планируется осуществить строительство, реконструкцию, а также владельцам объектов недвижимости тем видом деятельности, по поводу которого испрашивается специальное согласование;

2) информирование общественности и обеспечение права участия граждан в принятии решений, а также их права контролировать принятие органами местного самоуправления решений по землепользованию и застройке поселения.

3. Публичные слушания по вопросам землепользования и застройки организуются в случаях, когда рассматриваются следующие вопросы:

1) проекты правил землепользования и застройки и проекты внесения изменений в правила землепользования и застройки;

2) проекты планировки территорий, проекты межевания;

3) вопросы предоставления разрешений на условно разрешенные виды использования земельных участков и объектов капитального строительства;

4) вопросы отклонения от предельных параметров разрешенного строительства, реконструкции объектов капитального строительства.

4. Порядок проведения публичных слушаний по вопросам землепользования и застройки регулируется нормативным правовым муниципальным образованием и настоящими правилами.

Глава 5. Внесение изменений в правила землепользования и застройки

Статья 19. Порядок внесения изменений в правила землепользования и застройки

1. Внесение изменений в правила землепользования и застройки осуществляется в порядке, предусмотренном статьями 31 и 32 Градостроительного кодекса Российской Федерации, с учетом особенностей, установленных настоящей статьей.

2. Основаниями для рассмотрения главой местной администрации вопроса о внесении изменений в правила землепользования и застройки являются:

1) несоответствие правил землепользования и застройки генеральному плану поселения, генеральному плану городского округа, схеме территориального планирования муниципального района, возникшее в результате внесения в такие генеральные планы или схему территориального планирования муниципального района изменений;

1.1) поступление от уполномоченного Правительством Российской Федерации федерального органа исполнительной власти обязательного для

исполнения в сроки, установленные законодательством Российской Федерации, предписания об устранении нарушений ограничений использования объектов недвижимости, установленных на приаэродромной территории, которые допущены в правилах землепользования и застройки поселения, городского округа, межселенной территории;

2) поступление предложений об изменении границ территориальных зон, изменении градостроительных регламентов;

3) несоответствие сведений о местоположении границ зон с особыми условиями использования территорий, территорий объектов культурного наследия, отображенных на карте градостроительного зонирования, содержащемуся в Едином государственном реестре недвижимости описанию местоположения границ указанных зон, территорий;

4) несоответствие установленных градостроительным регламентом ограничений использования земельных участков и объектов капитального строительства, расположенных полностью или частично в границах зон с особыми условиями использования территорий, территорий достопримечательных мест федерального, регионального и местного значения, содержащимся в Едином государственном реестре недвижимости ограничениям использования объектов недвижимости в пределах таких зон, территорий;

5) установление, изменение, прекращение существования зоны с особыми условиями использования территории, установление, изменение границ территории объекта культурного наследия, территории исторического поселения федерального значения, территории исторического поселения регионального значения.

3. Предложения о внесении изменений в правила землепользования и застройки в комиссию направляются:

1) федеральными органами исполнительной власти в случаях, если правила землепользования и застройки могут воспрепятствовать функционированию, размещению объектов капитального строительства федерального значения;

2) органами исполнительной власти субъектов Российской Федерации в случаях, если правила землепользования и застройки могут воспрепятствовать функционированию, размещению объектов капитального строительства регионального значения;

3) органами местного самоуправления муниципального района в случаях, если правила землепользования и застройки могут воспрепятствовать функционированию, размещению объектов капитального строительства местного значения;

4) органами местного самоуправления в случаях, если необходимо совершенствовать порядок регулирования землепользования и застройки на соответствующих территории поселения, территории городского округа, межселенных территориях;

5) физическими или юридическими лицами в инициативном порядке либо в случаях, если в результате применения правил землепользования и застройки земельные участки и объекты капитального строительства не используются эффективно, причиняется вред их правообладателям, снижается

стоимость земельных участков и объектов капитального строительства, не реализуются права и законные интересы граждан и их объединений.

3.1. В случае, если правилами землепользования и застройки не обеспечена в соответствии с частью 3.1 статьи 31 Градостроительного кодекса Российской Федерации возможность размещения на территориях поселения, городского округа предусмотренных документами территориального планирования объектов федерального значения, объектов регионального значения, объектов местного значения муниципального района (за исключением линейных объектов), уполномоченный федеральный орган исполнительной власти, уполномоченный орган исполнительной власти субъекта Российской Федерации, уполномоченный орган местного самоуправления муниципального района направляют главе поселения, главе городского округа требование о внесении изменений в правила землепользования и застройки в целях обеспечения размещения указанных объектов.

3.2. В случае, предусмотренном частью 3.1 настоящей статьи, глава поселения, глава городского округа обеспечивают внесение изменений в правила землепользования и застройки в течение тридцати дней со дня получения указанного в части 3.1 настоящей статьи требования.

3.3. В целях внесения изменений в правила землепользования и застройки в случаях, предусмотренных пунктами 3 - 5 части 2 и частью 3.1 статьи 33 Градостроительного кодекса Российской Федерации, а также в случае однократного изменения видов разрешенного использования, установленных градостроительным регламентом для конкретной территориальной зоны, без изменения ранее установленных предельных параметров разрешенного строительства, реконструкции объектов капитального строительства и (или) в случае однократного изменения одного или нескольких предельных параметров разрешенного строительства, реконструкции объектов капитального строительства, установленных градостроительным регламентом для конкретной территориальной зоны, не более чем на десять процентов проведение общественных обсуждений или публичных слушаний, опубликование сообщения о принятии решения о подготовке проекта о внесении изменений в правила землепользования и застройки и подготовка предусмотренного частью 4 статьи 33 Градостроительного кодекса Российской Федерации заключения комиссии не требуются.

4. Комиссия в течение тридцати дней со дня поступления предложения о внесении изменения в правила землепользования и застройки осуществляет подготовку заключения, в котором содержатся рекомендации о внесении в соответствии с поступившим предложением изменения в правила землепользования и застройки или об отклонении такого предложения с указанием причин отклонения, и направляет это заключение главе местной администрации.

4.1. Проект о внесении изменений в правила землепользования и застройки, предусматривающих приведение данных правил в соответствие с ограничениями использования объектов недвижимости, установленными на приаэродромной территории, рассмотрению комиссией не подлежит.

5. Глава местной администрации с учетом рекомендаций, содержащихся

в заключении комиссии, в течение тридцати дней принимает решение о подготовке проекта о внесении изменения в правила землепользования и застройки или об отклонении предложения о внесении изменения в данные правила с указанием причин отклонения и направляет копию такого решения заявителям.

6. Глава местной администрации после поступления от уполномоченного Правительством Российской Федерации федерального органа исполнительной власти предписания, указанного в пункте 1.1 части 2 настоящей статьи, обязан принять решение о внесении изменений в правила землепользования и застройки. Предписание, указанное в пункте 1.1 части 2 настоящей статьи, может быть обжаловано главой местной администрации в суд.

7. Со дня поступления в орган местного самоуправления уведомления о выявлении самовольной постройки от исполнительного органа государственной власти, должностного лица, государственного учреждения или органа местного самоуправления, указанных в части 2 статьи 55.32 Градостроительного кодекса Российской Федерации, не допускается внесение в правила землепользования и застройки изменений, предусматривающих установление применительно к территориальной зоне, в границах которой расположена такая постройка, вида разрешенного использования земельных участков и объектов капитального строительства, предельных параметров разрешенного строительства, реконструкции объектов капитального строительства, которым соответствуют вид разрешенного использования и параметры такой постройки, до ее сноса или приведения в соответствие с установленными требованиями, за исключением случаев, если по результатам рассмотрения данного уведомления органом местного самоуправления в исполнительный орган государственной власти, должностному лицу, в государственное учреждение или в орган местного самоуправления, которые указаны в части 2 статьи 55.32 Градостроительного кодекса Российской Федерации и от которых поступило данное уведомление, направлено уведомление о том, что наличие признаков самовольной постройки не усматривается либо вступило в законную силу решение суда об отказе в удовлетворении исковых требований о сносе самовольной постройки или ее приведении в соответствие с установленными требованиями.

8. В случаях, предусмотренных пунктами 3 - 5 части 2 настоящей статьи, исполнительный орган государственной власти или орган местного самоуправления, уполномоченные на установление зон с особыми условиями использования территорий, границ территорий объектов культурного наследия, утверждение границ территорий исторических поселений федерального значения, исторических поселений регионального значения, направляет главе местной администрации требование об отображении в правилах землепользования и застройки границ зон с особыми условиями использования территорий, территорий объектов культурного наследия, территорий исторических поселений федерального значения, территорий исторических поселений регионального значения, установления ограничений использования земельных участков и объектов капитального строительства в границах таких зон, территорий.

9. В случае поступления требования, предусмотренного частью 8

настоящей статьи, поступления от органа регистрации прав сведений об установлении, изменении или прекращении существования зоны с особыми условиями использования территории, о границах территории объекта культурного наследия либо со дня выявления предусмотренных пунктами 3 - 5 части 2 настоящей статьи оснований для внесения изменений в правила землепользования и застройки глава местной администрации обязан обеспечить внесение изменений в правила землепользования и застройки путем их уточнения в соответствии с таким требованием. При этом утверждение изменений в правила землепользования и застройки в целях их уточнения в соответствии с требованием, предусмотренным частью 8 статьи 33 Градостроительного кодекса Российской Федерации, не требуется.

10. Срок уточнения правил землепользования и застройки в соответствии с частью 9 статьи 33 Градостроительного кодекса Российской Федерации в целях отображения границ зон с особыми условиями использования территорий, территорий объектов культурного наследия, территорий исторических поселений федерального значения, территорий исторических поселений регионального значения, установления ограничений использования земельных участков и объектов капитального строительства в границах таких зон, территорий не может превышать шесть месяцев со дня поступления требования, предусмотренного частью 8 настоящей статьи, поступления от органа регистрации прав сведений об установлении, изменении или прекращении существования зоны с особыми условиями использования территории, о границах территории объекта культурного наследия либо со дня выявления предусмотренных пунктами 3 - 5 части 2 настоящей статьи оснований для внесения изменений в правила землепользования и застройки.

Глава 6. Регулирование иных вопросов землепользования и застройки

Статья 20. Выдача разрешений на строительство

1. Разрешение на строительство представляет собой документ, который подтверждает соответствие проектной документации требованиям, установленным градостроительным регламентом (за исключением случая, предусмотренного частью 1.1 настоящей статьи), проектом планировки территории и проектом межевания территории (за исключением случаев, если в соответствии с Градостроительным кодексом Российской Федерации подготовка проекта планировки территории и проекта межевания территории не требуется), при осуществлении строительства, реконструкции объекта капитального строительства, не являющегося линейным объектом (далее - требования к строительству, реконструкции объекта капитального строительства), или требованиям, установленным проектом планировки территории и проектом межевания территории, при осуществлении строительства, реконструкции линейного объекта (за исключением случаев, при которых для строительства, реконструкции линейного объекта не требуется подготовка документации по планировке территории), требованиям, установленным проектом планировки территории, в случае выдачи разрешения

на строительство линейного объекта, для размещения которого не требуется образование земельного участка, а также допустимость размещения объекта капитального строительства на земельном участке в соответствии с разрешенным использованием такого земельного участка и ограничениями, установленными в соответствии с земельным и иным законодательством Российской Федерации. Разрешение на строительство дает застройщику право осуществлять строительство, реконструкцию объекта капитального строительства, за исключением случаев, предусмотренных Градостроительным кодексом Российской Федерации.

1.1. В случае, если на земельный участок не распространяется действие градостроительного регламента или для земельного участка не устанавливается градостроительный регламент, разрешение на строительство подтверждает соответствие проектной документации установленным в соответствии с частью 7 статьи 36 Градостроительного кодекса Российской Федерации требованиям к назначению, параметрам и размещению объекта капитального строительства на указанном земельном участке.

2. Строительство, реконструкция объектов капитального строительства осуществляются на основании разрешения на строительство, за исключением случаев, предусмотренных настоящей статьей.

3. Не допускается выдача разрешений на строительство при отсутствии правил землепользования и застройки, за исключением строительства, реконструкции объектов федерального значения, объектов регионального значения, объектов местного значения муниципальных районов, объектов капитального строительства на земельных участках, на которые не распространяется действие градостроительных регламентов или для которых не устанавливаются градостроительные регламенты, и в иных предусмотренных федеральными законами случаях, а также в случае несоответствия проектной документации объектов капитального строительства ограничениям использования объектов недвижимости, установленным на приаэродромной территории.

3.1. В случае, если земельный участок, находящийся в государственной или муниципальной собственности, предоставлен в аренду для комплексного освоения территории, выдача разрешения на строительство объектов капитального строительства - многоквартирных домов в границах данной территории допускается только после образования земельных участков из такого земельного участка в соответствии с утвержденными проектом планировки территории и проектом межевания территории.

4. Разрешение на строительство выдается органом местного самоуправления по месту нахождения земельного участка, за исключением случаев, предусмотренных частями 5 - 6 настоящей статьи и другими федеральными законами.

5. Разрешение на строительство выдается в случае осуществления строительства, реконструкции:

1) объекта капитального строительства на земельном участке, предоставленном пользователю недр и необходимом для ведения работ, связанных с использованием недрами (за исключением работ, связанных с

пользованием участками недр местного значения), - федеральным органом управления государственным фондом недр;

2) объекта использования атомной энергии - Государственной корпорацией по атомной энергии «Росатом»;

3) объекта космической инфраструктуры - Государственной корпорацией по космической деятельности «Роскосмос»;

4) гидротехнических сооружений первого и второго классов, устанавливаемых в соответствии с законодательством о безопасности гидротехнических сооружений, аэропортов или иных объектов инфраструктуры воздушного транспорта, объектов инфраструктуры железнодорожного транспорта общего пользования, объектов обороны и безопасности, объектов, обеспечивающих статус и защиту Государственной границы Российской Федерации, объектов, сведения о которых составляют государственную тайну, линий связи при пересечении Государственной границы Российской Федерации, на приграничной территории Российской Федерации, объектов, строительство, реконструкцию которых планируется осуществить на континентальном шельфе Российской Федерации, во внутренних морских водах, в территориальном море Российской Федерации, исключительной экономической зоне Российской Федерации, - уполномоченными федеральными органами исполнительной власти;

5) объекта капитального строительства, строительство, реконструкцию которого планируется осуществлять в границах особо охраняемой природной территории (за исключением лечебно-оздоровительных местностей и курортов), - федеральным органом исполнительной власти, органом государственной власти субъекта Российской Федерации или органом местного самоуправления, в ведении которого находится соответствующая особо охраняемая природная территория, если иное не предусмотрено Федеральным законом от 1 декабря 2007 года № 310-ФЗ «Об организации и о проведении XXII Олимпийских зимних игр и XI Паралимпийских зимних игр 2014 года в городе Сочи, развитии города Сочи как горноклиматического курорта и внесении изменений в отдельные законодательные акты Российской Федерации».

5.1. В случае, если при проведении работ по сохранению объекта культурного наследия затрагиваются конструктивные и другие характеристики надежности и безопасности такого объекта, исполнительными органами государственной власти или органами местного самоуправления, уполномоченными в области сохранения, использования, популяризации и государственной охраны объектов культурного наследия, выдается разрешение на строительство в соответствии с Градостроительным кодексом Российской Федерации.

6. Разрешение на строительство, за исключением случаев, установленных частями 5 и 5.1 настоящей статьи и другими федеральными законами, выдается:

1) уполномоченным федеральным органом исполнительной власти в случае, если строительство объекта капитального строительства планируется осуществлять на территориях двух и более субъектов Российской Федерации (включая осуществляемую на территории одного субъекта Российской Федерации реконструкцию объектов, расположенных на территориях двух и

более субъектов Российской Федерации), в том числе линейного объекта - на территории закрытого административно-территориального образования, границы которого не совпадают с границами субъектов Российской Федерации, и в случае реконструкции объекта капитального строительства, расположенного на территориях двух и более субъектов Российской Федерации (включая осуществляемую на территории одного субъекта Российской Федерации реконструкцию объектов, расположенных на территориях двух и более субъектов Российской Федерации), в том числе линейного объекта, расположенного на территории закрытого административно-территориального образования, границы которого не совпадают с границами субъектов Российской Федерации;

2) органом исполнительной власти субъекта Российской Федерации в случае, если строительство объекта капитального строительства планируется осуществлять на территориях двух и более муниципальных образований (муниципальных районов, городских округов), и в случае реконструкции объекта капитального строительства, расположенного на территориях двух и более муниципальных образований (муниципальных районов, городских округов);

3) органом местного самоуправления муниципального района в случае, если строительство объекта капитального строительства планируется осуществить на территориях двух и более поселений или на межселенной территории в границах муниципального района, и в случае реконструкции объекта капитального строительства, расположенного на территориях двух и более поселений или на межселенной территории в границах муниципального района.

6.1. Прием от застройщика заявления о выдаче разрешения на строительство, документов, необходимых для получения разрешения на строительство, информирование о порядке и ходе предоставления услуги и выдача разрешения на строительство могут осуществляться через многофункциональный центр предоставления государственных и муниципальных услуг (далее - многофункциональный центр), а для застройщиков, наименования которых содержат слова «специализированный застройщик», также с использованием единой информационной системы жилищного строительства, предусмотренной Федеральным законом от 30 декабря 2004 года № 214-ФЗ «Об участии в долевом строительстве многоквартирных домов и иных объектов недвижимости и о внесении изменений в некоторые законодательные акты Российской Федерации», за исключением случаев, если в соответствии с нормативным правовым актом субъекта Российской Федерации подача заявления о выдаче разрешения на строительство осуществляется через иные информационные системы, которые должны быть интегрированы с единой информационной системой жилищного строительства.

7. В целях строительства, реконструкции объекта капитального строительства застройщик направляет заявление о выдаче разрешения на строительство непосредственно в уполномоченные на выдачу разрешений на строительство в соответствии с частями 4 – 6 настоящей статьи федеральный орган исполнительной власти, орган исполнительной власти субъекта

Российской Федерации, орган местного самоуправления, Государственную корпорацию по атомной энергии «Росатом», Государственную корпорацию по космической деятельности «Роскосмос». Заявление о выдаче разрешения на строительство может быть подано через многофункциональный центр в соответствии с соглашением о взаимодействии между многофункциональным центром и уполномоченным на выдачу разрешений на строительство в соответствии с частями 4 - 6 настоящей статьи федеральным органом исполнительной власти, органом исполнительной власти субъекта Российской Федерации, органом местного самоуправления. К указанному заявлению прилагаются следующие документы:

1) правоустанавливающие документы на земельный участок, в том числе соглашение об установлении сервитута, решение об установлении публичного сервитута, а также схема расположения земельного участка или земельных участков на кадастровом плане территории, на основании которой был образован указанный земельный участок и выдан градостроительный план земельного участка в случае, предусмотренном частью 1.1 статьи 57.3 Градостроительного кодекса Российской Федерации;

1.1) при наличии соглашения о передаче в случаях, установленных бюджетным законодательством Российской Федерации, органом государственной власти (государственным органом), Государственной корпорацией по атомной энергии «Росатом», Государственной корпорацией по космической деятельности «Роскосмос», органом управления государственным внебюджетным фондом или органом местного самоуправления полномочий государственного (муниципального) заказчика, заключенного при осуществлении бюджетных инвестиций, - указанное соглашение, правоустанавливающие документы на земельный участок правообладателя, с которым заключено это соглашение;

2) градостроительный план земельного участка, выданный не ранее чем за три года до дня представления заявления на получение разрешения на строительство, или в случае выдачи разрешения на строительство линейного объекта реквизиты проекта планировки территории и проекта межевания территории (за исключением случаев, при которых для строительства, реконструкции линейного объекта не требуется подготовка документации по планировке территории), реквизиты проекта планировки территории в случае выдачи разрешения на строительство линейного объекта, для размещения которого не требуется образование земельного участка;

3) результаты инженерных изысканий и следующие материалы, содержащиеся в утвержденной в соответствии с частью 15 статьи 48 Градостроительного кодекса Российской Федерации проектной документации:

а) пояснительная записка;

б) схема планировочной организации земельного участка, выполненная в соответствии с информацией, указанной в градостроительном плане земельного участка, а в случае подготовки проектной документации применительно к линейным объектам проект полосы отвода, выполненный в соответствии с проектом планировки территории (за исключением случаев, при которых для строительства, реконструкции линейного объекта не требуется подготовка документации по планировке территории);

в) разделы, содержащие архитектурные и конструктивные решения, а также решения и мероприятия, направленные на обеспечение доступа инвалидов к объекту капитального строительства (в случае подготовки проектной документации применительно к объектам здравоохранения, образования, культуры, отдыха, спорта и иным объектам социально-культурного и коммунально-бытового назначения, объектам транспорта, торговли, общественного питания, объектам делового, административного, финансового, религиозного назначения, объектам жилищного фонда);

г) проект организации строительства объекта капитального строительства (включая проект организации работ по сносу объектов капитального строительства, их частей в случае необходимости сноса объектов капитального строительства, их частей для строительства, реконструкции других объектов капитального строительства);

4) положительное заключение экспертизы проектной документации, в соответствии с которой осуществляются строительство, реконструкция объекта капитального строительства, в том числе в случае, если данной проектной документацией предусмотрены строительство или реконструкция иных объектов капитального строительства, включая линейные объекты (применительно к отдельным этапам строительства в случае, предусмотренном частью 12.1 статьи 48 Градостроительного кодекса Российской Федерации), если такая проектная документация подлежит экспертизе в соответствии со статьей 49 Градостроительного кодекса Российской Федерации, положительное заключение государственной экспертизы проектной документации в случаях, предусмотренных частью 3.4 статьи 49 Градостроительного кодекса Российской Федерации, положительное заключение государственной экологической экспертизы проектной документации в случаях, предусмотренных частью 6 статьи 49 Градостроительного кодекса Российской Федерации;

4.1) подтверждение соответствия вносимых в проектную документацию изменений требованиям, указанным в части 3.8 статьи 49 Градостроительного кодекса Российской Федерации, предоставленное лицом, являющимся членом саморегулируемой организации, основанной на членстве лиц, осуществляющих подготовку проектной документации, и утвержденное привлеченным этим лицом в соответствии с Градостроительным кодексом Российской Федерации специалистом по организации архитектурно-строительного проектирования в должности главного инженера проекта, в случае внесения изменений в проектную документацию в соответствии с частью 3.8 статьи 49 Градостроительного кодекса Российской Федерации;

4.2) подтверждение соответствия вносимых в проектную документацию изменений требованиям, указанным в части 3.9 статьи 49 Градостроительного кодекса Российской Федерации, предоставленное органом исполнительной власти или организацией, проводившими экспертизу проектной документации, в случае внесения изменений в проектную документацию в ходе экспертного сопровождения в соответствии с частью 3.9 статьи 49 Градостроительного кодекса Российской Федерации;

5) разрешение на отклонение от предельных параметров разрешенного строительства, реконструкции (в случае, если застройщику было предоставлено

такое разрешение в соответствии со статьей 40 Градостроительного кодекса Российской Федерации);

б) согласие всех правообладателей объекта капитального строительства в случае реконструкции такого объекта, за исключением указанных в пункте 6.2 настоящей части случаев реконструкции многоквартирного дома;

6.1) в случае проведения реконструкции государственным (муниципальным) заказчиком, являющимся органом государственной власти (государственным органом), Государственной корпорацией по атомной энергии «Росатом», Государственной корпорацией по космической деятельности «Роскосмос», органом управления государственным внебюджетным фондом или органом местного самоуправления, на объекте капитального строительства государственной (муниципальной) собственности, правообладателем которого является государственное (муниципальное) унитарное предприятие, государственное (муниципальное) бюджетное или автономное учреждение, в отношении которого указанный орган осуществляет соответственно функции и полномочия учредителя или права собственника имущества, - соглашение о проведении такой реконструкции, определяющее в том числе условия и порядок возмещения ущерба, причиненного указанному объекту при осуществлении реконструкции;

6.2) решение общего собрания собственников помещений и машино-мест в многоквартирном доме, принятое в соответствии с жилищным законодательством в случае реконструкции многоквартирного дома, или, если в результате такой реконструкции произойдет уменьшение размера общего имущества в многоквартирном доме, согласие всех собственников помещений и машино-мест в многоквартирном доме;

7) копия свидетельства об аккредитации юридического лица, выдавшего положительное заключение негосударственной экспертизы проектной документации, в случае, если представлено заключение негосударственной экспертизы проектной документации;

8) документы, предусмотренные законодательством Российской Федерации об объектах культурного наследия, в случае, если при проведении работ по сохранению объекта культурного наследия затрагиваются конструктивные и другие характеристики надежности и безопасности такого объекта;

9) копия решения об установлении или изменении зоны с особыми условиями использования территории в случае строительства объекта капитального строительства, в связи с размещением которого в соответствии с законодательством Российской Федерации подлежит установлению зона с особыми условиями использования территории, или в случае реконструкции объекта капитального строительства, в результате которой в отношении реконструированного объекта подлежит установлению зона с особыми условиями использования территории или ранее установленная зона с особыми условиями использования территории подлежит изменению;

10) копия договора о развитии застроенной территории или договора о комплексном развитии территории в случае, если строительство, реконструкцию объектов капитального строительства планируется осуществлять в границах территории, в отношении которой органом местного

самоуправления принято решение о развитии застроенной территории или решение о комплексном развитии территории по инициативе органа местного самоуправления, за исключением случая принятия решения о самостоятельном осуществлении комплексного развития территории.

8. Документы (их копии или сведения, содержащиеся в них), указанные в пунктах 1 - 5, 7,9 и 10 части 7 настоящей статьи, запрашиваются органами, указанными в абзаце первом части 7 настоящей статьи, в государственных органах, органах местного самоуправления и подведомственных государственным органам или органам местного самоуправления организациях, в распоряжении которых находятся указанные документы, в срок не позднее трех рабочих дней со дня получения заявления о выдаче разрешения на строительство, если застройщик не представил указанные документы самостоятельно.

По межведомственным запросам органов, указанных в абзаце первом части 7 настоящей статьи, документы (их копии или сведения, содержащиеся в них) предоставляются государственными органами, органами местного самоуправления и подведомственными государственным органам или органам местного самоуправления организациями, в распоряжении которых находятся указанные документы, в срок не позднее трех рабочих дней со дня получения соответствующего межведомственного запроса.

9. Документы, указанные в пунктах 1, 3 и 4 части 7 настоящей статьи, направляются заявителем самостоятельно, если указанные документы (их копии или сведения, содержащиеся в них) отсутствуют в Едином государственном реестре недвижимости или едином государственном реестре заключений.

10. Не допускается требовать иные документы для получения разрешения на строительство, за исключением указанных в части 7 настоящей статьи документов. Документы, предусмотренные частью 7 настоящей статьи, могут быть направлены в электронной форме. Правительством Российской Федерации или высшим исполнительным органом государственной власти субъекта Российской Федерации (применительно к случаям выдачи разрешения на строительство органами исполнительной власти субъектов Российской Федерации, органами местного самоуправления) могут быть установлены случаи, в которых направление указанных в части 7 настоящей статьи документов и выдача разрешений на строительство осуществляются исключительно в электронной форме. Порядок направления документов, указанных в части 7 настоящей статьи, в уполномоченные на выдачу разрешений на строительство федеральные органы исполнительной власти, органы исполнительной власти субъектов Российской Федерации, органы местного самоуправления и организации в электронной форме устанавливается Правительством Российской Федерации.

10.1. В случае, если строительство или реконструкция объекта капитального строительства планируется в границах территории исторического поселения федерального или регионального значения, к заявлению о выдаче разрешения на строительство может быть приложено заключение органа исполнительной власти субъекта Российской Федерации, уполномоченного в области охраны объектов культурного наследия, о соответствии раздела

проектной документации объекта капитального строительства предмету охраны исторического поселения и требованиям к архитектурным решениям объектов капитального строительства, установленным градостроительным регламентом применительно к территориальной зоне, расположенной в границах территории исторического поселения федерального или регионального значения.

10.2. Застройщик вправе осуществить строительство или реконструкцию объекта капитального строительства в границах территории исторического поселения федерального или регионального значения в соответствии с типовым архитектурным решением объекта капитального строительства, утвержденным в соответствии с Федеральным законом от 25 июня 2002 года № 73-ФЗ «Об объектах культурного наследия (памятниках истории и культуры) народов Российской Федерации» для данного исторического поселения. В этом случае в заявлении о выдаче разрешения на строительство указывается на такое типовое архитектурное решение.

11. Уполномоченные на выдачу разрешений на строительство федеральный орган исполнительной власти, орган исполнительной власти субъекта Российской Федерации, орган местного самоуправления, Государственная корпорация по атомной энергии «Росатом» или Государственная корпорация по космической деятельности «Роскосмос» в течение семи рабочих дней со дня получения заявления о выдаче разрешения на строительство, за исключением случая, предусмотренного частью 11.1 настоящей статьи:

1) проводят проверку наличия документов, необходимых для принятия решения о выдаче разрешения на строительство;

2) проводят проверку соответствия проектной документации требованиям к строительству, реконструкции объекта капитального строительства, установленным на дату выдачи представленного для получения разрешения на строительство градостроительного плана земельного участка, или в случае выдачи разрешения на строительство линейного объекта требованиям проекта планировки территории и проекта межевания территории (за исключением случаев, при которых для строительства, реконструкции линейного объекта не требуется подготовка документации по планировке территории), требованиям, установленным проектом планировки территории в случае выдачи разрешения на строительство линейного объекта, для размещения которого не требуется образование земельного участка, а также допустимости размещения объекта капитального строительства в соответствии с разрешенным использованием земельного участка и ограничениями, установленными в соответствии с земельным и иным законодательством Российской Федерации. В случае выдачи лицу разрешения на отклонение от предельных параметров разрешенного строительства, реконструкции проводится проверка проектной документации на соответствие требованиям, установленным в разрешении на отклонение от предельных параметров разрешенного строительства, реконструкции;

3) выдают разрешение на строительство или отказывают в выдаче такого разрешения с указанием причин отказа.

11.1. В случае, если подано заявление о выдаче разрешения на строительство объекта капитального строительства, который не является линейным объектом и строительство или реконструкция которого планируется

в границах территории исторического поселения федерального или регионального значения, и к заявлению о выдаче разрешения на строительство не приложено заключение, указанное в части 10.1 настоящей статьи, либо в заявлении о выдаче разрешения на строительство не содержится указание на типовое архитектурное решение, в соответствии с которым планируется строительство или реконструкция объекта капитального строительства, уполномоченные на выдачу разрешений на строительство федеральный орган исполнительной власти, орган исполнительной власти субъекта Российской Федерации, орган местного самоуправления, Государственная корпорация по атомной энергии «Росатом» или Государственная корпорация по космической деятельности «Роскосмос»:

1) в течение трех дней со дня получения указанного заявления проводят проверку наличия документов, необходимых для принятия решения о выдаче разрешения на строительство, и направляют приложенный к нему раздел проектной документации объекта капитального строительства, содержащий архитектурные решения, в орган исполнительной власти субъекта Российской Федерации, уполномоченный в области охраны объектов культурного наследия, или отказывают в выдаче разрешения на строительство при отсутствии документов, необходимых для принятия решения о выдаче разрешения на строительство;

2) проводят проверку соответствия проектной документации требованиям к строительству, реконструкции объекта капитального строительства, установленным на дату выдачи представленного для получения разрешения на строительство градостроительного плана земельного участка, допустимости размещения объекта капитального строительства в соответствии с разрешенным использованием земельного участка и ограничениями, установленными в соответствии с земельным и иным законодательством Российской Федерации и действующими на дату выдачи разрешения на строительство, а также требованиям, установленным в разрешении на отклонение от предельных параметров разрешенного строительства, реконструкции, в случае выдачи лицу такого разрешения;

3) в течение тридцати дней со дня получения указанного заявления выдают разрешение на строительство или отказывают в выдаче такого разрешения с указанием причин отказа.

11.2. Орган исполнительной власти субъекта Российской Федерации, уполномоченный в области охраны объектов культурного наследия, в течение двадцати пяти дней со дня поступления от органа или организации, уполномоченных в соответствии с Градостроительным кодексом Российской Федерации на выдачу разрешений на строительство, раздела проектной документации объекта капитального строительства, содержащего архитектурные решения, рассматривает указанный раздел проектной документации объекта капитального строительства и направляет в указанные орган или организацию заключение о соответствии или несоответствии указанного раздела проектной документации объекта капитального строительства предмету охраны исторического поселения и требованиям к архитектурным решениям объектов капитального строительства, установленным градостроительным регламентом применительно к

территориальной зоне, расположенной в границах территории исторического поселения федерального или регионального значения. Направление органом или организацией, уполномоченными в соответствии с Градостроительным кодексом Российской Федерации на выдачу разрешений на строительство, указанного раздела проектной документации объекта капитального строительства в орган исполнительной власти субъекта Российской Федерации, уполномоченный в области охраны объектов культурного наследия, и направление органом исполнительной власти субъекта Российской Федерации, уполномоченным в области охраны объектов культурного наследия, указанных в настоящей части заключений в орган или организацию, уполномоченные в соответствии с Градостроительным кодексом Российской Федерации на выдачу разрешений на строительство, осуществляются в порядке межведомственного информационного взаимодействия.

12. Уполномоченные на выдачу разрешений на строительство федеральный орган исполнительной власти, орган исполнительной власти субъекта Российской Федерации, орган местного самоуправления, Государственная корпорация по атомной энергии «Росатом» или Государственная корпорация по космической деятельности «Роскосмос» по заявлению застройщика могут выдать разрешение на отдельные этапы строительства, реконструкции.

12.1. Уполномоченные на выдачу разрешений на строительство федеральный орган исполнительной власти, орган исполнительной власти субъекта Российской Федерации, орган местного самоуправления, Государственная корпорация по атомной энергии «Росатом» или Государственная корпорация по космической деятельности «Роскосмос» в десятидневный срок со дня выдачи застройщику разрешения на строительство в границах приаэродромной территории представляет копию такого разрешения в уполномоченный Правительством Российской Федерации федеральный орган исполнительной власти.

12.2. Уполномоченный Правительством Российской Федерации федеральный орган исполнительной власти в тридцатидневный срок осуществляет проверку соответствия выданного разрешения на строительство ограничениям использования объектов недвижимости, установленным на приаэродромной территории, и в случае выявления нарушения ограничений использования объектов недвижимости, установленных на приаэродромной территории, направляет в федеральный орган исполнительной власти, орган исполнительной власти субъекта Российской Федерации, орган местного самоуправления, Государственную корпорацию по атомной энергии «Росатом» или Государственную корпорацию по космической деятельности «Роскосмос» предписание о прекращении действия разрешения на строительство.

13. Уполномоченные на выдачу разрешений на строительство федеральный орган исполнительной власти, орган исполнительной власти субъекта Российской Федерации, орган местного самоуправления, Государственная корпорация по атомной энергии «Росатом» или Государственная корпорация по космической деятельности «Роскосмос» отказывают в выдаче разрешения на строительство при отсутствии документов, предусмотренных частью 7 настоящей статьи, или несоответствии

представленных документов требованиям к строительству, реконструкции объекта капитального строительства, установленным на дату выдачи представленного для получения разрешения на строительство градостроительного плана земельного участка, или в случае выдачи разрешения на строительство линейного объекта требованиям проекта планировки территории и проекта межевания территории (за исключением случаев, при которых для строительства, реконструкции линейного объекта не требуется подготовка документации по планировке территории), а также разрешенному использованию земельного участка и (или) ограничениям, установленным в соответствии с земельным и иным законодательством Российской Федерации и действующим на дату выдачи разрешения на строительство, требованиям, установленным в разрешении на отклонение от предельных параметров разрешенного строительства, реконструкции. Неполучение или несвоевременное получение документов, запрошенных в соответствии с частью 8 настоящей статьи, не может являться основанием для отказа в выдаче разрешения на строительство. В случае, предусмотренном частью 11.1 настоящей статьи, основанием для отказа в выдаче разрешения на строительство является также поступившее от органа исполнительной власти субъекта Российской Федерации, уполномоченного в области охраны объектов культурного наследия, заключение о несоответствии раздела проектной документации объекта капитального строительства предмету охраны исторического поселения и требованиям к архитектурным решениям объектов капитального строительства, установленным градостроительным регламентом применительно к территориальной зоне, расположенной в границах территории исторического поселения федерального или регионального значения. В случае, если строительство, реконструкция объекта капитального строительства планируются на территории, в отношении которой органом местного самоуправления принято решение о развитии застроенной территории или решение о комплексном развитии территории по инициативе органа местного самоуправления, основанием для отказа в выдаче разрешения на строительство также является отсутствие документации по планировке территории, утвержденной в соответствии с договором о развитии застроенной территории или договором о комплексном развитии территории (за исключением случая принятия решения о самостоятельном осуществлении комплексного развития территории).

14. Отказ в выдаче разрешения на строительство может быть оспорен застройщиком в судебном порядке.

15. Выдача разрешения на строительство осуществляется уполномоченными на выдачу разрешения на строительство федеральным органом исполнительной власти, органом исполнительной власти субъекта Российской Федерации, органом местного самоуправления, Государственной корпорацией по атомной энергии «Росатом» или Государственной корпорацией по космической деятельности «Роскосмос» без взимания платы. В течение трех дней со дня выдачи разрешения на строительство указанные органы, Государственная корпорация по атомной энергии «Росатом» или Государственная корпорация по космической деятельности «Роскосмос» направляют копию такого разрешения в федеральный орган исполнительной

власти, уполномоченный на осуществление государственного строительного надзора, в случае, если выдано разрешение на строительство объектов капитального строительства, указанных в пункте 5.1 статьи 6 Градостроительного кодекса Российской Федерации, или в орган исполнительной власти субъекта Российской Федерации, уполномоченный на осуществление государственного строительного надзора, в случае, если выдано разрешение на строительство иных объектов капитального строительства.

15.1. В случаях, предусмотренных пунктом 9 части 7 настоящей статьи, в течение трех рабочих дней со дня выдачи разрешения на строительство уполномоченные на выдачу разрешений на строительство федеральный орган исполнительной власти, орган исполнительной власти субъекта Российской Федерации, орган местного самоуправления, Государственная корпорация по атомной энергии «Росатом» или Государственная корпорация по космической деятельности «Роскосмос» направляют (в том числе с использованием единой системы межведомственного электронного взаимодействия и подключаемых к ней региональных систем межведомственного электронного взаимодействия) копию такого разрешения в органы государственной власти или органы местного самоуправления, принявшие решение об установлении или изменении зоны с особыми условиями использования территории в связи с размещением объекта, в целях строительства, реконструкции которого выдано разрешение на строительство.

16. Форма разрешения на строительство устанавливается уполномоченным Правительством Российской Федерации федеральным органом исполнительной власти.

16.1. В случае, предусмотренном частью 10.2 настоящей статьи, в разрешении на строительство указывается типовое архитектурное решение объекта капитального строительства, в соответствии с которым планируется строительство или реконструкция объекта капитального строительства.

17. Выдача разрешения на строительство не требуется в случае:

1) строительства, реконструкции гаража на земельном участке, предоставленном физическому лицу для целей, не связанных с осуществлением предпринимательской деятельности, или строительства, реконструкции на садовом земельном участке жилого дома, садового дома, хозяйственных построек, определенных в соответствии с законодательством в сфере садоводства и огородничества;

1.1) строительства, реконструкции объектов индивидуального жилищного строительства;

2) строительства, реконструкции объектов, не являющихся объектами капитального строительства;

3) строительства на земельном участке строений и сооружений вспомогательного использования;

4) изменения объектов капитального строительства и (или) их частей, если такие изменения не затрагивают конструктивные и другие характеристики их надежности и безопасности и не превышают предельные параметры разрешенного строительства, реконструкции, установленные градостроительным регламентом;

4.1) капитального ремонта объектов капитального строительства;

4.2) строительства, реконструкции буровых скважин, предусмотренных подготовленными, согласованными и утвержденными в соответствии с законодательством Российской Федерации о недрах техническим проектом разработки месторождений полезных ископаемых или иной проектной документацией на выполнение работ, связанных с использованием участками недр;

4.3) строительства, реконструкции посольств, консульств и представительств Российской Федерации за рубежом;

4.4) строительства, реконструкции объектов, предназначенных для транспортировки природного газа под давлением до 0,6 мегапаскаля включительно;

4.5) размещения антенных опор (мачт и башен) высотой до 50 метров, предназначенных для размещения средств связи;

5) иных случаях, если в соответствии с Градостроительным кодексом Российской Федерации, нормативными правовыми актами Правительства Российской Федерации, законодательством субъектов Российской Федерации о градостроительной деятельности получение разрешения на строительство не требуется.

18. Федеральный орган исполнительной власти, орган исполнительной власти субъекта Российской Федерации, орган местного самоуправления, Государственная корпорация по атомной энергии «Росатом» или Государственная корпорация по космической деятельности «Роскосмос», выдавшие разрешение на строительство, в течение пяти рабочих дней со дня выдачи такого разрешения обеспечивают (в том числе с использованием единой системы межведомственного электронного взаимодействия и подключаемых к ней региональных систем межведомственного электронного взаимодействия) передачу в уполномоченные на размещение в государственных информационных системах обеспечения градостроительной деятельности органы государственной власти субъектов Российской Федерации, органы местного самоуправления муниципальных районов, городских округов сведений, документов, материалов, указанных в пунктах 3.1 - 3.3 и 6 части 5 статьи 56 Градостроительного кодекса Российской Федерации.

19. Разрешение на строительство выдается на весь срок, предусмотренный проектом организации строительства объекта капитального строительства, за исключением случаев, если такое разрешение выдается в соответствии с частью 12 настоящей статьи. Разрешение на индивидуальное жилищное строительство выдается на десять лет.

20. Срок действия разрешения на строительство при переходе права на земельный участок и объекты капитального строительства сохраняется, за исключением случаев, предусмотренных частью 21 настоящей статьи.

21. Действие разрешения на строительство прекращается на основании решения уполномоченных на выдачу разрешений на строительство федерального органа исполнительной власти, органа исполнительной власти субъекта Российской Федерации, органа местного самоуправления, Государственной корпорации по атомной энергии «Росатом» или Государственной корпорации по космической деятельности «Роскосмос» в случае:

1) принудительного прекращения права собственности и иных прав на земельные участки, в том числе изъятия земельных участков для государственных или муниципальных нужд;

1.1) поступления предписания уполномоченного Правительством Российской Федерации федерального органа исполнительной власти о прекращении действия разрешения на строительство на основании несоответствия разрешения на строительство ограничениям использования объектов недвижимости, установленным на приаэродромной территории;

2) отказа от права собственности и иных прав на земельные участки;

3) расторжения договора аренды и иных договоров, на основании которых у граждан и юридических лиц возникли права на земельные участки;

4) прекращения права пользования недрами, если разрешение на строительство выдано на строительство, реконструкцию объекта капитального строительства на земельном участке, предоставленном пользователю недр и необходимым для ведения работ, связанных с использованием недрами.

21.1. Уполномоченными на выдачу разрешений на строительство федеральным органом исполнительной власти, органом исполнительной власти субъекта Российской Федерации, органом местного самоуправления, Государственной корпорацией по атомной энергии «Росатом» или Государственной корпорацией по космической деятельности «Роскосмос» принимается решение о прекращении действия разрешения на строительство в срок не более чем тридцать рабочих дней со дня прекращения прав на земельный участок или права пользования недрами по основаниям, указанным в части 21 настоящей статьи.

21.2. Органы, уполномоченные на предоставление сведений из Единого государственного реестра недвижимости, предоставляют сведения о государственной регистрации прекращения прав на земельные участки по основаниям, указанным в пунктах 1 - 3 части 21 настоящей статьи, посредством обеспечения доступа органам государственной власти и органам местного самоуправления к информационному ресурсу, содержащему сведения Единого государственного реестра недвижимости.

21.3. Уполномоченными на выдачу разрешений на строительство федеральным органом исполнительной власти, органом исполнительной власти субъекта Российской Федерации, органом местного самоуправления, Государственной корпорацией по атомной энергии «Росатом» или Государственной корпорацией по космической деятельности «Роскосмос» принимается также решение о прекращении действия разрешения на строительство в срок, указанный в части 21.1 настоящей статьи, при получении одного из следующих документов:

1) уведомление исполнительного органа государственной власти или органа местного самоуправления, принявшего решение о прекращении прав на земельный участок;

2) уведомление исполнительного органа государственной власти или органа местного самоуправления, принявшего решение о прекращении права пользования недрами.

21.4. Физическое или юридическое лицо, которое приобрело права на земельный участок, вправе осуществлять строительство, реконструкцию

объекта капитального строительства на таком земельном участке в соответствии с разрешением на строительство, выданным прежнему правообладателю земельного участка.

21.5. В случае образования земельного участка путем объединения земельных участков, в отношении которых или одного из которых в соответствии с Градостроительным кодексом Российской Федерации выдано разрешение на строительство, физическое или юридическое лицо, у которого возникло право на образованный земельный участок, вправе осуществлять строительство на таком земельном участке на условиях, содержащихся в указанном разрешении на строительство.

21.6. В случае образования земельных участков путем раздела, перераспределения земельных участков или выдела из земельных участков, в отношении которых в соответствии с Градостроительным кодексом Российской Федерации выдано разрешение на строительство, физическое или юридическое лицо, у которого возникло право на образованные земельные участки, вправе осуществлять строительство на таких земельных участках на условиях, содержащихся в указанном разрешении на строительство, с соблюдением требований к размещению объектов капитального строительства, установленных в соответствии с Градостроительным кодексом Российской Федерации и земельным законодательством. В этом случае требуется получение градостроительного плана образованного земельного участка, на котором планируется осуществлять строительство, реконструкцию объекта капитального строительства. Ранее выданный градостроительный план земельного участка, из которого образованы земельные участки путем раздела, перераспределения земельных участков или выдела из земельных участков, утрачивает силу со дня выдачи градостроительного плана на один из образованных земельных участков.

21.7. В случае, если земельные участки были образованы в границах зоны размещения линейного объекта, предусмотренной проектом планировки территории, и если для получения разрешения на строительство линейного объекта была представлена проектная документация, разработанная на основании проекта планировки территории и проекта межевания территории, сохраняется действие ранее выданного разрешения на строительство такого объекта и внесение изменений в такое разрешение не требуется.

21.8. В случае переоформления лицензии на пользование недрами новый пользователь недр вправе осуществлять строительство, реконструкцию объекта капитального строительства на земельном участке, предоставленном пользователю недр и необходимом для ведения работ, связанных с использованием недрами, в соответствии с ранее выданным разрешением на строительство.

21.9. Лица, указанные в частях 21.4 - 21.6 и 21.8 настоящей статьи, обязаны уведомить в письменной форме о переходе к ним прав на земельные участки, права пользования недрами, об образовании земельного участка уполномоченные на выдачу разрешений на строительство федеральный орган исполнительной власти, орган исполнительной власти субъекта Российской Федерации, орган местного самоуправления, Государственную корпорацию по

атомной энергии «Росатом» или Государственную корпорацию по космической деятельности «Роскосмос» с указанием реквизитов:

1) правоустанавливающих документов на такие земельные участки в случае, указанном в части 21.4 настоящей статьи;

2) решения об образовании земельных участков в случаях, предусмотренных частями 21.5 и 21.6 настоящей статьи, если в соответствии с земельным законодательством решение об образовании земельного участка принимает исполнительный орган государственной власти или орган местного самоуправления;

3) градостроительного плана земельного участка, на котором планируется осуществить строительство, реконструкцию объекта капитального строительства в случае, предусмотренном частью 21.6 настоящей статьи;

4) решения о предоставлении права пользования недрами и решения о переоформлении лицензии на право пользования недрами в случае, предусмотренном частью 21.8 настоящей статьи.

21.10. Лица, указанные в частях 21.4 – 21.6 и 21.8 настоящей статьи, вправе одновременно с уведомлением о переходе к ним прав на земельные участки, права пользования недрами, об образовании земельного участка представить в уполномоченные на выдачу разрешений на строительство федеральный орган исполнительной власти, орган исполнительной власти субъекта Российской Федерации, орган местного самоуправления, Государственную корпорацию по атомной энергии «Росатом» или Государственную корпорацию по космической деятельности «Роскосмос» копии документов, предусмотренных пунктами 1 - 4 части 21.9 настоящей статьи.

21.11. В случае, если документы, предусмотренные пунктами 1 - 4 части 21.9 настоящей статьи, не представлены заявителем, уполномоченные на выдачу разрешений на строительство федеральный орган исполнительной власти, орган исполнительной власти субъекта Российской Федерации или орган местного самоуправления обязаны запросить такие документы или сведения, содержащиеся в них, в соответствующих органах государственной власти или органах местного самоуправления.

21.12. В случае, если в Едином государственном реестре недвижимости не содержатся сведения о правоустанавливающих документах на земельный участок, копию таких документов в уполномоченные на выдачу разрешений на строительство федеральный орган исполнительной власти, орган исполнительной власти субъекта Российской Федерации, орган местного самоуправления, Государственную корпорацию по атомной энергии «Росатом» или Государственную корпорацию по космической деятельности «Роскосмос» обязано представить лицо, указанное в части 21.4 настоящей статьи.

21.13. В срок не более чем семь рабочих дней со дня получения уведомления, указанного в части 21.9 настоящей статьи, или со дня получения заявления застройщика о внесении изменений в разрешение на строительство (в том числе в связи с необходимостью продления срока действия разрешения на строительство) уполномоченные на выдачу разрешений на строительство федеральный орган исполнительной власти, орган исполнительной власти субъекта Российской Федерации, орган местного самоуправления,

Государственная корпорация по атомной энергии «Росатом» или Государственная корпорация по космической деятельности «Роскосмос» принимают решение о внесении изменений в разрешение на строительство или об отказе во внесении изменений в такое разрешение с указанием причин отказа. В случае поступления заявления застройщика о внесении изменений в разрешение на строительство, кроме заявления о внесении изменений в разрешение на строительство исключительно в связи с продлением срока действия такого разрешения, для принятия решения о внесении изменений в разрешение на строительство необходимы документы, предусмотренные частью 7 настоящей статьи. Представление указанных документов осуществляется по правилам, установленным частями 8 и 9 настоящей статьи.

21.14. Основанием для отказа во внесении изменений в разрешение на строительство является:

1) отсутствие в уведомлении о переходе прав на земельный участок, права пользования недрами, об образовании земельного участка реквизитов документов, предусмотренных соответственно пунктами 1 - 4 части 21.9 настоящей статьи, или отсутствие правоустанавливающего документа на земельный участок в случае, указанном в части 21.12 настоящей статьи, либо отсутствие документов, предусмотренных частью 7 настоящей статьи, в случае поступления заявления о внесении изменений в разрешение на строительство, кроме заявления о внесении изменений в разрешение на строительство исключительно в связи с продлением срока действия такого разрешения;

2) недостоверность сведений, указанных в уведомлении о переходе прав на земельный участок, права пользования недрами, об образовании земельного участка;

3) несоответствие планируемого размещения объекта капитального строительства требованиям к строительству, реконструкции объекта капитального строительства, установленным на дату выдачи градостроительного плана образованного земельного участка, в случае, предусмотренном частью 21.6 настоящей статьи. При этом градостроительный план земельного участка должен быть выдан не ранее чем за три года до дня направления уведомления, указанного в части 21.9 настоящей статьи;

4) несоответствие планируемого размещения объекта капитального строительства требованиям к строительству, реконструкции объекта капитального строительства, установленным на дату выдачи представленного для получения разрешения на строительство или для внесения изменений в разрешение на строительство градостроительного плана земельного участка в случае поступления заявления о внесении изменений в разрешение на строительство, кроме заявления о внесении изменений в разрешение на строительство исключительно в связи с продлением срока действия такого разрешения. В случае представления для внесения изменений в разрешение на строительство градостроительного плана земельного участка, выданного после получения разрешения на строительство, такой градостроительный план должен быть выдан не ранее чем за три года до дня направления заявления о внесении изменений в разрешение на строительство;

5) несоответствие планируемого объекта капитального строительства разрешенному использованию земельного участка и (или) ограничениям, установленным в соответствии с земельным и иным законодательством Российской Федерации и действующим на дату принятия решения о внесении изменений в разрешение на строительство, в случае, предусмотренном частью 21.6 настоящей статьи, или в случае поступления заявления застройщика о внесении изменений в разрешение на строительство, кроме заявления о внесении изменений в разрешение на строительство исключительно в связи с продлением срока действия такого разрешения;

б) несоответствие планируемого размещения объекта капитального строительства требованиям, установленным в разрешении на отклонение от предельных параметров разрешенного строительства, реконструкции, в случае поступления заявления застройщика о внесении изменений в разрешение на строительство, кроме заявления о внесении изменений в разрешение на строительство исключительно в связи с продлением срока действия такого разрешения;

7) наличие у уполномоченных на выдачу разрешений на строительство федерального органа исполнительной власти, органа исполнительной власти субъекта Российской Федерации, органа местного самоуправления, Государственной корпорации по атомной энергии «Росатом» или Государственной корпорации по космической деятельности «Роскосмос» информации о выявленном в рамках государственного строительного надзора, государственного земельного надзора или муниципального земельного контроля факте отсутствия начатых работ по строительству, реконструкции на день подачи заявления о внесении изменений в разрешение на строительство в связи с продлением срока действия такого разрешения или информации органа государственного строительного надзора об отсутствии извещения о начале данных работ, если направление такого извещения является обязательным в соответствии с требованиями части 5 статьи 52 Градостроительного кодекса Российской Федерации, в случае, если внесение изменений в разрешение на строительство связано с продлением срока действия разрешения на строительство. В этом случае уполномоченные на выдачу разрешений на строительство федеральный орган исполнительной власти, орган исполнительной власти субъекта Российской Федерации, орган местного самоуправления обязаны запросить такую информацию в соответствующих органе государственной власти или органе местного самоуправления, в том числе с использованием единой системы межведомственного электронного взаимодействия и подключаемых к ней региональных систем межведомственного электронного взаимодействия;

8) подача заявления о внесении изменений в разрешение на строительство менее чем за десять рабочих дней до истечения срока действия разрешения на строительство.

21.15. В течение пяти рабочих дней со дня принятия решения о прекращении действия разрешения на строительство или со дня внесения изменений в разрешение на строительство уполномоченными на выдачу разрешений на строительство федеральным органом исполнительной власти, органом исполнительной власти субъекта Российской Федерации, органом

местного самоуправления, Государственной корпорацией по атомной энергии «Росатом» или Государственной корпорацией по космической деятельности «Роскосмос» указанные органы, организация, государственная корпорация уведомляют о таком решении или таких изменениях:

1) федеральный орган исполнительной власти или орган исполнительной власти субъекта Российской Федерации, осуществляющие государственный строительный надзор при строительстве, реконструкции объекта капитального строительства, действие разрешения на строительство которого прекращено или в разрешение на строительство которого внесено изменение;

2) орган регистрации прав;

3) застройщика в случае внесения изменений в разрешение на строительство.

21.16. В случае, если разрешение на строительство выдано обладателю сервитута, публичного сервитута, при образовании земельных участков в границах сервитута, публичного сервитута, переходе прав на такие земельные участки действие указанного разрешения сохраняется.

22. Выдача разрешений на строительство объектов капитального строительства, сведения о которых составляют государственную тайну, осуществляется в соответствии с требованиями законодательства Российской Федерации о государственной тайне.

Статья 21. Уведомление о планируемом строительстве или реконструкции объекта индивидуального жилищного строительства или садового дома

1. В целях строительства или реконструкции объекта индивидуального жилищного строительства или садового дома застройщик подает на бумажном носителе посредством личного обращения в уполномоченные на выдачу разрешений на строительство федеральный орган исполнительной власти, орган исполнительной власти субъекта Российской Федерации или орган местного самоуправления, в том числе через многофункциональный центр, либо направляет в указанные органы посредством почтового отправления с уведомлением о вручении или единого портала государственных и муниципальных услуг уведомление о планируемом строительстве или реконструкции объекта индивидуального жилищного строительства или садового дома (далее также - уведомление о планируемом строительстве), содержащее следующие сведения:

1) фамилия, имя, отчество (при наличии), место жительства застройщика, реквизиты документа, удостоверяющего личность (для физического лица);

2) наименование и место нахождения застройщика (для юридического лица), а также государственный регистрационный номер записи о государственной регистрации юридического лица в едином государственном реестре юридических лиц и идентификационный номер налогоплательщика, за исключением случая, если заявителем является иностранное юридическое лицо;

3) кадастровый номер земельного участка (при его наличии), адрес или описание местоположения земельного участка;

4) сведения о праве застройщика на земельный участок, а также сведения о наличии прав иных лиц на земельный участок (при наличии таких лиц);

5) сведения о виде разрешенного использования земельного участка и объекта капитального строительства (объекта индивидуального жилищного строительства или садового дома);

6) сведения о планируемых параметрах объекта индивидуального жилищного строительства или садового дома, в целях строительства или реконструкции которых подано уведомление о планируемом строительстве, в том числе об отступах от границ земельного участка;

7) сведения о том, что объект индивидуального жилищного строительства или садовый дом не предназначен для раздела на самостоятельные объекты недвижимости;

8) почтовый адрес и (или) адрес электронной почты для связи с застройщиком;

9) способ направления застройщику уведомлений, предусмотренных пунктом 2 части 7 и пунктом 3 части 8 настоящей статьи.

2. Форма уведомления о планируемом строительстве утверждается федеральным органом исполнительной власти, осуществляющим функции по выработке и реализации государственной политики и нормативно-правовому регулированию в сфере строительства, архитектуры, градостроительства.

3. К уведомлению о планируемом строительстве прилагаются:

1) правоустанавливающие документы на земельный участок в случае, если права на него не зарегистрированы в Едином государственном реестре недвижимости;

2) документ, подтверждающий полномочия представителя застройщика, в случае, если уведомление о планируемом строительстве направлено представителем застройщика;

3) заверенный перевод на русский язык документов о государственной регистрации юридического лица в соответствии с законодательством иностранного государства в случае, если застройщиком является иностранное юридическое лицо;

4) описание внешнего облика объекта индивидуального жилищного строительства или садового дома в случае, если строительство или реконструкция объекта индивидуального жилищного строительства или садового дома планируется в границах территории исторического поселения федерального или регионального значения, за исключением случая, предусмотренного частью 5 настоящей статьи. Описание внешнего облика объекта индивидуального жилищного строительства или садового дома включает в себя описание в текстовой форме и графическое описание. Описание внешнего облика объекта индивидуального жилищного строительства или садового дома в текстовой форме включает в себя указание на параметры объекта индивидуального жилищного строительства или садового дома, цветовое решение их внешнего облика, планируемые к использованию строительные материалы, определяющие внешний облик объекта индивидуального жилищного строительства или садового дома, а также описание иных характеристик объекта индивидуального жилищного строительства или садового дома, требования к которым установлены градостроительным регламентом в качестве требований к архитектурным решениям объекта капитального строительства. Графическое описание

представляет собой изображение внешнего облика объекта индивидуального жилищного строительства или садового дома, включая фасады и конфигурацию объекта индивидуального жилищного строительства или садового дома.

4. Документы (их копии или сведения, содержащиеся в них), указанные в пункте 1 части 3 настоящей статьи, запрашиваются органами, указанными в абзаце первом части 1 настоящей статьи, в государственных органах, органах местного самоуправления и подведомственных государственным органам или органам местного самоуправления организациях, в распоряжении которых находятся указанные документы, в срок не позднее трех рабочих дней со дня получения уведомления о планируемом строительстве, если застройщик не представил указанные документы самостоятельно. По межведомственным запросам органов, указанных в абзаце первом части 1 настоящей статьи, документы (их копии или сведения, содержащиеся в них), указанные в пункте 1 части 3 настоящей статьи, предоставляются государственными органами, органами местного самоуправления и подведомственными государственным органам или органам местного самоуправления организациями, в распоряжении которых находятся указанные документы, в срок не позднее трех рабочих дней со дня получения соответствующего межведомственного запроса.

5. Застройщик вправе осуществить строительство или реконструкцию объекта индивидуального жилищного строительства или садового дома в границах территории исторического поселения федерального или регионального значения в соответствии с типовым архитектурным решением объекта капитального строительства, утвержденным в соответствии с Федеральным законом от 25 июня 2002 года № 73-ФЗ «Об объектах культурного наследия (памятниках истории и культуры) народов Российской Федерации» для данного исторического поселения. В этом случае в уведомлении о планируемом строительстве указывается на такое типовое архитектурное решение. Приложение описания внешнего облика объекта индивидуального жилищного строительства или садового дома к уведомлению о планируемом строительстве не требуется.

6. В случае отсутствия в уведомлении о планируемом строительстве сведений, предусмотренных частью 1 настоящей статьи, или документов, предусмотренных пунктами 2 - 4 части 3 настоящей статьи, уполномоченные на выдачу разрешений на строительство федеральный орган исполнительной власти, орган исполнительной власти субъекта Российской Федерации или орган местного самоуправления в течение трех рабочих дней со дня поступления уведомления о планируемом строительстве возвращает застройщику данное уведомление и прилагаемые к нему документы без рассмотрения с указанием причин возврата. В этом случае уведомление о планируемом строительстве считается ненаправленным.

7. Уполномоченные на выдачу разрешений на строительство федеральный орган исполнительной власти, орган исполнительной власти субъекта Российской Федерации или орган местного самоуправления в течение семи рабочих дней со дня поступления уведомления о планируемом строительстве, за исключением случая, предусмотренного частью 8 настоящей статьи:

1) проводит проверку соответствия указанных в уведомлении о планируемом строительстве параметров объекта индивидуального жилищного строительства или садового дома предельным параметрам разрешенного строительства, реконструкции объектов капитального строительства, установленным правилами землепользования и застройки, документацией по планировке территории, и обязательным требованиям к параметрам объектов капитального строительства, установленным Градостроительным кодексом Российской Федерации, другими федеральными законами и действующим на дату поступления уведомления о планируемом строительстве, а также допустимости размещения объекта индивидуального жилищного строительства или садового дома в соответствии с разрешенным использованием земельного участка и ограничениями, установленными в соответствии с земельным и иным законодательством Российской Федерации;

2) направляет застройщику способом, определенным им в уведомлении о планируемом строительстве, уведомление о соответствии указанных в уведомлении о планируемом строительстве параметров объекта индивидуального жилищного строительства или садового дома установленным параметрам и допустимости размещения объекта индивидуального жилищного строительства или садового дома на земельном участке либо о несоответствии указанных в уведомлении о планируемом строительстве параметров объекта индивидуального жилищного строительства или садового дома установленным параметрам и (или) недопустимости размещения объекта индивидуального жилищного строительства или садового дома на земельном участке. Формы уведомления о соответствии указанных в уведомлении о планируемом строительстве параметров объекта индивидуального жилищного строительства или садового дома установленным параметрам и допустимости размещения объекта индивидуального жилищного строительства или садового дома на земельном участке, уведомления о несоответствии указанных в уведомлении о планируемом строительстве параметров объекта индивидуального жилищного строительства или садового дома установленным параметрам и (или) недопустимости размещения объекта индивидуального жилищного строительства или садового дома на земельном участке утверждаются федеральным органом исполнительной власти, осуществляющим функции по выработке и реализации государственной политики и нормативно-правовому регулированию в сфере строительства, архитектуры, градостроительства.

8. Если строительство или реконструкция объекта индивидуального жилищного строительства или садового дома планируется в границах территории исторического поселения федерального или регионального значения и в уведомлении о планируемом строительстве не содержится указание на типовое архитектурное решение, в соответствии с которым планируется строительство или реконструкция таких объекта индивидуального жилищного строительства или садового дома, уполномоченные на выдачу разрешений на строительство федеральный орган исполнительной власти, орган исполнительной власти субъекта Российской Федерации или орган местного самоуправления:

1) в срок не более чем три рабочих дня со дня поступления этого уведомления при отсутствии оснований для его возврата, предусмотренных

частью 6 настоящей статьи, направляет, в том числе с использованием единой системы межведомственного электронного взаимодействия и подключаемых к ней региональных систем межведомственного электронного взаимодействия, указанное уведомление и приложенное к нему описание внешнего облика объекта индивидуального жилищного строительства или садового дома в орган исполнительной власти субъекта Российской Федерации, уполномоченный в области охраны объектов культурного наследия;

2) проводит проверку соответствия указанных в этом уведомлении параметров объекта индивидуального жилищного строительства или садового дома предельным параметрам разрешенного строительства, реконструкции объектов капитального строительства, установленным правилами землепользования и застройки, документацией по планировке территории, и обязательным требованиям к параметрам объектов капитального строительства, установленным Градостроительным кодексом Российской Федерации, другими федеральными законами и действующим на дату поступления этого уведомления, а также допустимости размещения объекта индивидуального жилищного строительства или садового дома в соответствии с разрешенным использованием земельного участка и ограничениями, установленными в соответствии с земельным и иным законодательством Российской Федерации и действующими на дату поступления этого уведомления;

3) в срок не позднее двадцати рабочих дней со дня поступления этого уведомления направляет застройщику способом, определенным им в этом уведомлении, предусмотренном пунктом 2 части 7 настоящей статьи уведомление о соответствии указанных в уведомлении о планируемом строительстве параметров объекта индивидуального жилищного строительства или садового дома установленным параметрам и допустимости размещения объекта индивидуального жилищного строительства или садового дома на земельном участке либо о несоответствии указанных в уведомлении о планируемом строительстве параметров объекта индивидуального жилищного строительства или садового дома установленным параметрам и (или) недопустимости размещения объекта индивидуального жилищного строительства или садового дома на земельном участке.

9. Орган исполнительной власти субъекта Российской Федерации, уполномоченный в области охраны объектов культурного наследия, в течение десяти рабочих дней со дня поступления от уполномоченных на выдачу разрешений на строительство федерального органа исполнительной власти, органа исполнительной власти субъекта Российской Федерации или органа местного самоуправления уведомления о планируемом строительстве и предусмотренного пунктом 4 части 3 настоящей статьи описания внешнего облика объекта индивидуального жилищного строительства или садового дома рассматривает указанное описание внешнего облика объекта индивидуального жилищного строительства или садового дома и направляет, в том числе с использованием единой системы межведомственного электронного взаимодействия и подключаемых к ней региональных систем межведомственного электронного взаимодействия, уведомление о соответствии или несоответствии указанного описания внешнего облика объекта индивидуального жилищного строительства или садового дома предмету

охраны исторического поселения и требованиям к архитектурным решениям объектов капитального строительства, установленным градостроительным регламентом применительно к территориальной зоне, расположенной в границах территории исторического поселения федерального или регионального значения. В случае ненаправления в указанный срок уведомления о несоответствии указанного описания внешнего облика объекта индивидуального жилищного строительства или садового дома указанным предмету охраны исторического поселения и требованиям к архитектурным решениям объектов капитального строительства указанное описание внешнего облика объекта индивидуального жилищного строительства или садового дома считается соответствующим таким предмету охраны исторического поселения и требованиям к архитектурным решениям объектов капитального строительства.

10. Уведомление о несоответствии указанных в уведомлении о планируемом строительстве параметров объекта индивидуального жилищного строительства или садового дома установленным параметрам и (или) недопустимости размещения объекта индивидуального жилищного строительства или садового дома на земельном участке направляется застройщику только в случае, если:

1) указанные в уведомлении о планируемом строительстве параметры объекта индивидуального жилищного строительства или садового дома не соответствуют предельным параметрам разрешенного строительства, реконструкции объектов капитального строительства, установленным правилами землепользования и застройки, документацией по планировке территории, или обязательным требованиям к параметрам объектов капитального строительства, установленным Градостроительным кодексом Российской Федерации, другими федеральными законами и действующим на дату поступления уведомления о планируемом строительстве;

2) размещение указанных в уведомлении о планируемом строительстве объекта индивидуального жилищного строительства или садового дома не допускается в соответствии с видами разрешенного использования земельного участка и (или) ограничениями, установленными в соответствии с земельным и иным законодательством Российской Федерации и действующими на дату поступления уведомления о планируемом строительстве;

3) уведомление о планируемом строительстве подано или направлено лицом, не являющимся застройщиком в связи с отсутствием у него прав на земельный участок;

4) в срок, указанный в части 9 настоящей статьи, от органа исполнительной власти субъекта Российской Федерации, уполномоченного в области охраны объектов культурного наследия, поступило уведомление о несоответствии описания внешнего облика объекта индивидуального жилищного строительства или садового дома предмету охраны исторического поселения и требованиям к архитектурным решениям объектов капитального строительства, установленным градостроительным регламентом применительно к территориальной зоне, расположенной в границах территории исторического поселения федерального или регионального значения.

11. В уведомлении о несоответствии указанных в уведомлении о планируемом строительстве параметров объекта индивидуального жилищного строительства или садового дома установленным параметрам и (или) недопустимости размещения объекта индивидуального жилищного строительства или садового дома на земельном участке должны содержаться все основания направления застройщику такого уведомления с указанием предельных параметров разрешенного строительства, реконструкции объектов капитального строительства, которые установлены правилами землепользования и застройки, документацией по планировке территории, или обязательных требований к параметрам объектов капитального строительства, которые установлены Градостроительным кодексом Российской Федерации, другими федеральными законами, действуют на дату поступления уведомления о планируемом строительстве и которым не соответствуют параметры объекта индивидуального жилищного строительства или садового дома, указанные в уведомлении о планируемом строительстве, а также в случае недопустимости размещения объекта индивидуального жилищного строительства или садового дома на земельном участке - установленный вид разрешенного использования земельного участка, виды ограничений использования земельного участка, в связи с которыми не допускается строительство или реконструкция объекта индивидуального жилищного строительства или садового дома, или сведения о том, что лицо, подавшее или направившее уведомление о планируемом строительстве, не является застройщиком в связи с отсутствием у него прав на земельный участок. В случае направления застройщику такого уведомления по основанию, предусмотренному пунктом 4 части 10 настоящей статьи, обязательным приложением к нему является уведомление о несоответствии описания внешнего облика объекта индивидуального жилищного строительства или садового дома предмету охраны исторического поселения и требованиям к архитектурным решениям объектов капитального строительства, установленным градостроительным регламентом применительно к территориальной зоне, расположенной в границах территории исторического поселения федерального или регионального значения.

12. Уполномоченные на выдачу разрешений на строительство федеральный орган исполнительной власти, орган исполнительной власти субъекта Российской Федерации или орган местного самоуправления в сроки, указанные в части 7 или пункте 3 части 8 настоящей статьи, также направляет, в том числе с использованием единой системы межведомственного электронного взаимодействия и подключаемых к ней региональных систем межведомственного электронного взаимодействия, уведомление о несоответствии указанных в уведомлении о планируемом строительстве параметров объекта индивидуального жилищного строительства или садового дома установленным параметрам и (или) недопустимости размещения объекта индивидуального жилищного строительства или садового дома на земельном участке:

1) в орган исполнительной власти субъекта Российской Федерации, уполномоченный на осуществление государственного строительного надзора, в случае направления указанного уведомления по основанию, предусмотренному пунктом 1 части 10 настоящей статьи;

2) в федеральный орган исполнительной власти, уполномоченный на осуществление государственного земельного надзора, орган местного самоуправления, осуществляющий муниципальный земельный контроль, в случае направления указанного уведомления по основанию, предусмотренному пунктом 2 или 3 части 10 настоящей статьи;

3) в орган исполнительной власти субъекта Российской Федерации, уполномоченный в области охраны объектов культурного наследия, в случае направления указанного уведомления по основанию, предусмотренному пунктом 4 части 10 настоящей статьи.

13. Получение застройщиком уведомления о соответствии указанных в уведомлении о планируемом строительстве параметров объекта индивидуального жилищного строительства или садового дома установленным параметрам и допустимости размещения объекта индивидуального жилищного строительства или садового дома на земельном участке от уполномоченных на выдачу разрешений на строительство федерального органа исполнительной власти, органа исполнительной власти субъекта Российской Федерации или органа местного самоуправления либо ненаправление указанными органами в срок, предусмотренный частью 7 или пунктом 3 части 8 настоящей статьи, уведомления о несоответствии указанных в уведомлении о планируемом строительстве параметров объекта индивидуального жилищного строительства или садового дома установленным параметрам и (или) недопустимости размещения объекта индивидуального жилищного строительства или садового дома на земельном участке считается согласованием указанными органами строительства или реконструкции объекта индивидуального жилищного строительства или садового дома и дает право застройщику осуществлять строительство или реконструкцию объекта индивидуального жилищного строительства или садового дома в соответствии с параметрами, указанными в уведомлении о планируемом строительстве, в течение десяти лет со дня направления застройщиком такого уведомления о планируемом строительстве в соответствии с частью 1 настоящей статьи. Данное право сохраняется при переходе прав на земельный участок и объект индивидуального жилищного строительства или садовый дом, за исключением случаев, предусмотренных пунктами 1 - 3 части 21.1 статьи 51 Градостроительного кодекса Российской Федерации. При этом направление нового уведомления о планируемом строительстве не требуется.

14. В случае изменения параметров планируемого строительства или реконструкции объекта индивидуального жилищного строительства или садового дома застройщик подает или направляет способами, указанными в части 1 настоящей статьи, уведомление об этом в уполномоченные на выдачу разрешений на строительство федеральный орган исполнительной власти, орган исполнительной власти субъекта Российской Федерации или орган местного самоуправления с указанием изменяемых параметров. Рассмотрение указанного уведомления осуществляется в соответствии с частями 4 - 13 настоящей статьи. Форма указанного уведомления утверждается федеральным органом исполнительной власти, осуществляющим функции по выработке и реализации государственной политики и нормативно-правовому регулированию в сфере строительства, архитектуры, градостроительства.

15. В случае получения застройщиком уведомления о соответствии указанных в уведомлении о планируемом строительстве параметров объекта индивидуального жилищного строительства или садового дома установленным параметрам и допустимости размещения объекта индивидуального жилищного строительства или садового дома на земельном участке от уполномоченных на выдачу разрешений на строительство федерального органа исполнительной власти, органа исполнительной власти субъекта Российской Федерации или органа местного самоуправления либо ненаправления указанными органами в срок, предусмотренный частью 7 или пунктом 3 части 8 настоящей статьи, уведомления о несоответствии указанных в уведомлении о планируемом строительстве параметров объекта индивидуального жилищного строительства или садового дома установленным параметрам и (или) недопустимости размещения объекта индивидуального жилищного строительства или садового дома на земельном участке убытки, причиненные застройщику сносом или приведением в соответствие с установленными требованиями объекта индивидуального жилищного строительства или садового дома, построенных или реконструированных в соответствии с параметрами, указанными в уведомлении о планируемом строительстве, в связи с признанием таких объектов индивидуального жилищного строительства или садового дома самовольной постройкой вследствие несоответствия их параметров предельным параметрам разрешенного строительства, реконструкции объектов капитального строительства, установленным правилами землепользования и застройки, документацией по планировке территории, или обязательным требованиям к параметрам объектов капитального строительства, установленным Градостроительным кодексом Российской Федерации, другими федеральными законами, либо вследствие недопустимости размещения таких объектов индивидуального жилищного строительства или садового дома в соответствии с ограничениями, установленными в соответствии с земельным и иным законодательством Российской Федерации и действующими на дату поступления уведомления о планируемом строительстве, в полном объеме подлежат возмещению за счет соответственно казны Российской Федерации, казны субъекта Российской Федерации, казны муниципального образования при условии, что судом будет установлена вина должностного лица органа государственной власти или органа местного самоуправления, направившего застройщику уведомление о соответствии указанных в уведомлении о планируемом строительстве параметров объекта индивидуального жилищного строительства или садового дома установленным параметрам и допустимости размещения объекта индивидуального жилищного строительства или садового дома на земельном участке либо не исполнившего обязанности по направлению в срок, предусмотренный частью 7 или пунктом 3 части 8 настоящей статьи, уведомления о несоответствии указанных в уведомлении о планируемом строительстве параметров объекта индивидуального жилищного строительства или садового дома установленным параметрам и (или) недопустимости размещения объекта индивидуального жилищного строительства или садового дома на земельном участке.

Статья 22. Выдача разрешения на ввод объекта в эксплуатацию

1. Разрешение на ввод объекта в эксплуатацию представляет собой документ, который удостоверяет выполнение строительства, реконструкции объекта капитального строительства в полном объеме в соответствии с разрешением на строительство, проектной документацией, а также соответствие построенного, реконструированного объекта капитального строительства требованиям к строительству, реконструкции объекта капитального строительства, установленным на дату выдачи представленного для получения разрешения на строительство градостроительного плана земельного участка, разрешенному использованию земельного участка или в случае строительства, реконструкции линейного объекта проекту планировки территории и проекту межевания территории (за исключением случаев, при которых для строительства, реконструкции линейного объекта не требуется подготовка документации по планировке территории), проекту планировки территории в случае выдачи разрешения на ввод в эксплуатацию линейного объекта, для размещения которого не требуется образование земельного участка, а также ограничениям, установленным в соответствии с земельным и иным законодательством Российской Федерации.

2. Для ввода объекта в эксплуатацию застройщик обращается в федеральный орган исполнительной власти, орган исполнительной власти субъекта Российской Федерации, орган местного самоуправления, Государственную корпорацию по атомной энергии «Росатом» или Государственную корпорацию по космической деятельности «Роскосмос», выдавшие разрешение на строительство, непосредственно или через многофункциональный центр с заявлением о выдаче разрешения на ввод объекта в эксплуатацию. Застройщики, наименования которых содержат слова «специализированный застройщик», также могут обратиться с указанным заявлением с использованием единой информационной системы жилищного строительства, за исключением случаев, если в соответствии с нормативным правовым актом субъекта Российской Федерации выдача разрешения на ввод объекта в эксплуатацию осуществляется через иные информационные системы, которые должны быть интегрированы с единой информационной системой жилищного строительства.

3. Для принятия решения о выдаче разрешения на ввод объекта в эксплуатацию необходимы следующие документы:

1) правоустанавливающие документы на земельный участок, в том числе соглашение об установлении сервитута, решение об установлении публичного сервитута;

2) градостроительный план земельного участка, представленный для получения разрешения на строительство, или в случае строительства, реконструкции линейного объекта проект планировки территории и проект межевания территории (за исключением случаев, при которых для строительства, реконструкции линейного объекта не требуется подготовка документации по планировке территории), проект планировки территории в случае выдачи разрешения на ввод в эксплуатацию линейного объекта, для размещения которого не требуется образование земельного участка;

3) разрешение на строительство;

4) акт приемки объекта капитального строительства (в случае осуществления строительства, реконструкции на основании договора строительного подряда);

5) акт, подтверждающий соответствие параметров построенного, реконструированного объекта капитального строительства проектной документации, в том числе требованиям энергетической эффективности и требованиям оснащенности объекта капитального строительства приборами учета используемых энергетических ресурсов, и подписанный лицом, осуществляющим строительство (лицом, осуществляющим строительство, и застройщиком или техническим заказчиком в случае осуществления строительства, реконструкции на основании договора строительного подряда, а также лицом, осуществляющим строительный контроль, в случае осуществления строительного контроля на основании договора);

6) документы, подтверждающие соответствие построенного, реконструированного объекта капитального строительства техническим условиям и подписанные представителями организаций, осуществляющих эксплуатацию сетей инженерно-технического обеспечения (при их наличии);

7) схема, отображающая расположение построенного, реконструированного объекта капитального строительства, расположение сетей инженерно-технического обеспечения в границах земельного участка и планировочную организацию земельного участка и подписанная лицом, осуществляющим строительство (лицом, осуществляющим строительство, и застройщиком или техническим заказчиком в случае осуществления строительства, реконструкции на основании договора строительного подряда), за исключением случаев строительства, реконструкции линейного объекта;

8) заключение органа государственного строительного надзора (в случае, если предусмотрено осуществление государственного строительного надзора в соответствии с частью 1 статьи 54 Градостроительного кодекса Российской Федерации) о соответствии построенного, реконструированного объекта капитального строительства требованиям проектной документации (включая проектную документацию, в которой учтены изменения, внесенные в соответствии с частями 3.8 и 3.9 статьи 49 Градостроительного кодекса Российской Федерации), в том числе требованиям энергетической эффективности и требованиям оснащенности объекта капитального строительства приборами учета используемых энергетических ресурсов, заключение уполномоченного на осуществление федерального государственного экологического надзора федерального органа исполнительной власти (далее - орган федерального государственного экологического надзора), выдаваемое в случаях, предусмотренных частью 7 статьи 54 Градостроительного кодекса Российской Федерации;

9) документ, подтверждающий заключение договора обязательного страхования гражданской ответственности владельца опасного объекта за причинение вреда в результате аварии на опасном объекте в соответствии с законодательством Российской Федерации об обязательном страховании гражданской ответственности владельца опасного объекта за причинение вреда в результате аварии на опасном объекте;

10) акт приемки выполненных работ по сохранению объекта культурного наследия, утвержденный соответствующим органом охраны объектов культурного наследия, определенным Федеральным законом от 25 июня 2002 года № 73-ФЗ «Об объектах культурного наследия (памятниках истории и культуры) народов Российской Федерации», при проведении реставрации, консервации, ремонта этого объекта и его приспособления для современного использования;

11) технический план объекта капитального строительства, подготовленный в соответствии с Федеральным законом от 13 июля 2015 года № 218-ФЗ «О государственной регистрации недвижимости»;

3.1. Указанные в пунктах 5 и 8 части 3 настоящей статьи документ и заключение должны содержать информацию о нормативных значениях показателей, включенных в состав требований энергетической эффективности объекта капитального строительства, и о фактических значениях таких показателей, определенных в отношении построенного, реконструированного объекта капитального строительства в результате проведенных исследований, замеров, экспертиз, испытаний, а также иную информацию, на основе которой устанавливается соответствие такого объекта требованиям энергетической эффективности и требованиям его оснащенности приборами учета используемых энергетических ресурсов. При строительстве, реконструкции многоквартирного дома заключение органа государственного строительного надзора также должно содержать информацию о классе энергетической эффективности многоквартирного дома, определяемом в соответствии с законодательством об энергосбережении и о повышении энергетической эффективности.

3.2. Документы (их копии или сведения, содержащиеся в них), указанные в пунктах 1, 2, 3 и 8 части 3 настоящей статьи, запрашиваются органами, указанными в части 2 настоящей статьи, в государственных органах, органах местного самоуправления и подведомственных государственным органам или органам местного самоуправления организациях, в распоряжении которых находятся указанные документы, если застройщик не представил указанные документы самостоятельно.

3.3. Документы, указанные в пунктах 1, 4, 5, 6 и 7 части 3 настоящей статьи, направляются заявителем самостоятельно, если указанные документы (их копии или сведения, содержащиеся в них) отсутствуют в распоряжении органов государственной власти, органов местного самоуправления либо подведомственных государственным органам или органам местного самоуправления организаций. Если документы, указанные в настоящей части, находятся в распоряжении органов государственной власти, органов местного самоуправления либо подведомственных государственным органам или органам местного самоуправления организаций, такие документы запрашиваются органом, указанным в части 2 настоящей статьи, в органах и организациях, в распоряжении которых находятся указанные документы, если застройщик не представил указанные документы самостоятельно.

3.4. По межведомственным запросам органов, указанных в части 2 настоящей статьи, документы (их копии или сведения, содержащиеся в них), предусмотренные частью 3 настоящей статьи, предоставляются

государственными органами, органами местного самоуправления и подведомственными государственным органам или органам местного самоуправления организациями, в распоряжении которых находятся эти документы, в срок не позднее трех рабочих дней со дня получения соответствующего межведомственного запроса.

4. Правительством Российской Федерации могут устанавливаться помимо предусмотренных частью 3 настоящей статьи иные документы, необходимые для получения разрешения на ввод объекта в эксплуатацию, в целях получения в полном объеме сведений, необходимых для постановки объекта капитального строительства на государственный учет.

4.1. Для получения разрешения на ввод объекта в эксплуатацию разрешается требовать только указанные в частях 3 и 4 настоящей статьи документы. Документы, предусмотренные частями 3 и 4 настоящей статьи, могут быть направлены в электронной форме. Правительством Российской Федерации или высшим исполнительным органом государственной власти субъекта Российской Федерации (применительно к случаям выдачи разрешения на ввод объекта в эксплуатацию органами исполнительной власти субъектов Российской Федерации, органами местного самоуправления) могут быть установлены случаи, в которых направление указанных в частях 3 и 4 настоящей статьи документов и выдача разрешений на ввод в эксплуатацию осуществляются исключительно в электронной форме. Порядок направления документов, указанных в частях 3 и 4 настоящей статьи, в уполномоченные на выдачу разрешений на ввод объекта в эксплуатацию федеральные органы исполнительной власти, органы исполнительной власти субъекта Российской Федерации, органы местного самоуправления, Государственную корпорацию по атомной энергии «Росатом» или Государственную корпорацию по космической деятельности «Роскосмос» в электронной форме устанавливается Правительством Российской Федерации.

5. Орган, Государственная корпорация по атомной энергии «Росатом» или Государственная корпорация по космической деятельности «Роскосмос», выдавшие разрешение на строительство, в течение семи рабочих дней со дня поступления заявления о выдаче разрешения на ввод объекта в эксплуатацию обязаны обеспечить проверку наличия и правильности оформления документов, указанных в части 3 настоящей статьи, осмотр объекта капитального строительства и выдать заявителю разрешение на ввод объекта в эксплуатацию или отказать в выдаче такого разрешения с указанием причин отказа. В ходе осмотра построенного, реконструированного объекта капитального строительства осуществляется проверка соответствия такого объекта требованиям, указанным в разрешении на строительство, требованиям к строительству, реконструкции объекта капитального строительства, установленным на дату выдачи представленного для получения разрешения на строительство градостроительного плана земельного участка, или в случае строительства, реконструкции линейного объекта требованиям проекта планировки территории и проекта межевания территории (за исключением случаев, при которых для строительства, реконструкции линейного объекта не требуется подготовка документации по планировке территории), требованиям, установленным проектом планировки территории, в случае выдачи разрешения

на ввод в эксплуатацию линейного объекта, для размещения которого не требуется образование земельного участка, а также разрешенному использованию земельного участка, ограничениям, установленным в соответствии с земельным и иным законодательством Российской Федерации, требованиям проектной документации, в том числе требованиям энергетической эффективности и требованиям оснащенности объекта капитального строительства приборами учета используемых энергетических ресурсов. В случае, если при строительстве, реконструкции объекта капитального строительства осуществляется государственный строительный надзор в соответствии с частью 1 статьи 54 Градостроительного кодекса Российской Федерации, осмотр такого объекта органом, выдавшим разрешение на строительство, не проводится.

6. Основанием для отказа в выдаче разрешения на ввод объекта в эксплуатацию является:

- 1) отсутствие документов, указанных в частях 3 и 4 настоящей статьи;
- 2) несоответствие объекта капитального строительства требованиям к строительству, реконструкции объекта капитального строительства, установленным на дату выдачи представленного для получения разрешения на строительство градостроительного плана земельного участка, или в случае строительства, реконструкции, капитального ремонта линейного объекта требованиям проекта планировки территории и проекта межевания территории (за исключением случаев, при которых для строительства, реконструкции линейного объекта не требуется подготовка документации по планировке территории), требованиям, установленным проектом планировки территории, в случае выдачи разрешения на ввод в эксплуатацию линейного объекта, для размещения которого не требуется образование земельного участка;
- 3) несоответствие объекта капитального строительства требованиям, установленным в разрешении на строительство;
- 4) несоответствие параметров построенного, реконструированного объекта капитального строительства проектной документации;
- 5) несоответствие объекта капитального строительства разрешенному использованию земельного участка и (или) ограничениям, установленным в соответствии с земельным и иным законодательством Российской Федерации на дату выдачи разрешения на ввод объекта в эксплуатацию, за исключением случаев, если указанные ограничения предусмотрены решением об установлении или изменении зоны с особыми условиями использования территории, принятым в случаях, предусмотренных пунктом 9 части 7 статьи 51 Градостроительного кодекса Российской Федерации, и строящийся, реконструируемый объект капитального строительства, в связи с размещением которого установлена или изменена зона с особыми условиями использования территории, не введен в эксплуатацию.

6.1. Неполучение (несвоевременное получение) документов, запрошенных в соответствии с частями 3.2 и 3.3 настоящей статьи, не может являться основанием для отказа в выдаче разрешения на ввод объекта в эксплуатацию.

7. Отказ в выдаче разрешения на ввод объекта в эксплуатацию может быть оспорен в судебном порядке.

8. Разрешение на ввод объекта в эксплуатацию (за исключением линейного объекта) выдается застройщику в случае, если в федеральный орган исполнительной власти, орган исполнительной власти субъекта Российской Федерации, орган местного самоуправления, Государственную корпорацию по атомной энергии «Росатом» или Государственную корпорацию по космической деятельности «Роскосмос», выдавшие разрешение на строительство, передана безвозмездно копия схемы, отображающей расположение построенного, реконструированного объекта капитального строительства, расположение сетей инженерно-технического обеспечения в границах земельного участка и планировочную организацию земельного участка, для размещения такой копии в государственной информационной системе обеспечения градостроительной деятельности.

9. Федеральный орган исполнительной власти, орган исполнительной власти субъекта Российской Федерации, орган местного самоуправления, Государственная корпорация по атомной энергии «Росатом» или Государственная корпорация по космической деятельности «Роскосмос», выдавшие разрешение на ввод объекта в эксплуатацию, в течение пяти рабочих дней со дня выдачи такого разрешения обеспечивают (в том числе с использованием единой системы межведомственного электронного взаимодействия и подключаемых к ней региональных систем межведомственного электронного взаимодействия) передачу в уполномоченные на размещение в государственных информационных системах обеспечения градостроительной деятельности органы государственной власти субъектов Российской Федерации, органы местного самоуправления муниципальных районов, городских округов сведения, документы, материалы, указанные в пунктах 3, 9 - 9.2, 11 и 12 части 5 статьи 56 Градостроительного кодекса Российской Федерации.

10. Разрешение на ввод объекта в эксплуатацию является основанием для постановки на государственный учет построенного объекта капитального строительства, внесения изменений в документы государственного учета реконструированного объекта капитального строительства.

10.1. Обязательным приложением к разрешению на ввод объекта в эксплуатацию является представленный заявителем технический план объекта капитального строительства, подготовленный в соответствии с Федеральным законом от 13 июля 2015 года № 218-ФЗ «О государственной регистрации недвижимости».

11. В разрешении на ввод объекта в эксплуатацию должны быть отражены сведения об объекте капитального строительства в объеме, необходимом для осуществления его государственного кадастрового учета. Состав таких сведений должен соответствовать установленным в соответствии с Федеральным законом от 13 июля 2015 года № 218-ФЗ «О государственной регистрации недвижимости» требованиям к составу сведений в графической и текстовой частях технического плана.

11.1. После окончания строительства объекта капитального строительства лицо, осуществляющее строительство, обязано передать застройщику такого объекта результаты инженерных изысканий, проектную документацию, акты освидетельствования работ, конструкций, участков сетей инженерно-

технического обеспечения объекта капитального строительства, иную документацию, необходимую для эксплуатации такого объекта.

11.2. При проведении работ по сохранению объекта культурного наследия разрешение на ввод в эксплуатацию такого объекта выдается с учетом особенностей, установленных законодательством Российской Федерации об охране объектов культурного наследия.

12. Форма разрешения на ввод объекта в эксплуатацию устанавливается уполномоченным Правительством Российской Федерации федеральным органом исполнительной власти.

13. В течение трех рабочих дней со дня выдачи разрешения на ввод объекта в эксплуатацию орган, выдавший такое разрешение, направляет копию такого разрешения в федеральный орган исполнительной власти, уполномоченный на осуществление государственного строительного надзора, в случае, если выдано разрешение на ввод в эксплуатацию объектов капитального строительства, указанных в пункте 5.1 статьи 6 Градостроительного кодекса Российской Федерации, или в орган исполнительной власти субъекта Российской Федерации, уполномоченный на осуществление государственного строительного надзора, в случае, если выдано разрешение на ввод в эксплуатацию иных объектов капитального строительства.

14. В случаях, предусмотренных пунктом 9 части 7 статьи 51 Градостроительного кодекса Российской Федерации, в течение трех рабочих дней со дня выдачи разрешения на ввод объекта в эксплуатацию федеральный орган исполнительной власти, орган исполнительной власти субъекта Российской Федерации, орган местного самоуправления, Государственная корпорация по атомной энергии «Росатом» или Государственная корпорация по космической деятельности «Роскосмос», выдавшие такое разрешение, направляют (в том числе с использованием единой системы межведомственного электронного взаимодействия и подключаемых к ней региональных систем межведомственного электронного взаимодействия) копию такого разрешения в органы государственной власти или органы местного самоуправления, принявшие решение об установлении или изменении зоны с особыми условиями использования территории в связи с размещением объекта, в отношении которого выдано разрешение на ввод объекта в эксплуатацию.

15. Разрешение на ввод объекта в эксплуатацию не требуется в случае, если в соответствии с частью 17 статьи 51 Градостроительного кодекса Российской Федерации для строительства или реконструкции объекта не требуется выдача разрешения на строительство.

16. В случае строительства или реконструкции объекта индивидуального жилищного строительства или садового дома застройщик в срок не позднее одного месяца со дня окончания строительства или реконструкции объекта индивидуального жилищного строительства или садового дома подает на бумажном носителе посредством личного обращения в уполномоченные на выдачу разрешений на строительство федеральный орган исполнительной власти, орган исполнительной власти субъекта Российской Федерации или орган местного самоуправления, в том числе через многофункциональный

центр, либо направляет в указанные органы посредством почтового отправления с уведомлением о вручении или единого портала государственных и муниципальных услуг уведомление об окончании строительства или реконструкции объекта индивидуального жилищного строительства или садового дома (далее - уведомление об окончании строительства). Уведомление об окончании строительства должно содержать сведения, предусмотренные пунктами 1 - 5, 7 и 8 части 1 статьи 51.1 Градостроительного кодекса Российской Федерации, а также сведения о параметрах построенных или реконструированных объекта индивидуального жилищного строительства или садового дома, об оплате государственной пошлины за осуществление государственной регистрации прав, о способе направления застройщику уведомления, предусмотренного пунктом 5 части 19 настоящей статьи. К уведомлению об окончании строительства прилагаются:

1) документы, предусмотренные пунктами 2 и 3 части 3 статьи 51.1 Градостроительного кодекса Российской Федерации;

2) технический план объекта индивидуального жилищного строительства или садового дома;

3) заключенное между правообладателями земельного участка соглашение об определении их долей в праве общей долевой собственности на построенные или реконструированные объект индивидуального жилищного строительства или садовый дом в случае, если земельный участок, на котором построен или реконструирован объект индивидуального жилищного строительства или садовый дом, принадлежит двум и более гражданам на праве общей долевой собственности или на праве аренды со множественностью лиц на стороне арендатора.

17. В случае отсутствия в уведомлении об окончании строительства сведений, предусмотренных абзацем первым части 16 настоящей статьи, или отсутствия документов, прилагаемых к нему и предусмотренных пунктами 1 - 3 части 16 настоящей статьи, а также в случае, если уведомление об окончании строительства поступило после истечения десяти лет со дня поступления уведомления о планируемом строительстве, в соответствии с которым осуществлялись строительство или реконструкция объекта индивидуального жилищного строительства или садового дома, либо уведомление о планируемом строительстве таких объекта индивидуального жилищного строительства или садового дома ранее не направлялось (в том числе было возвращено застройщику в соответствии с частью 6 статьи 51.1 Градостроительного кодекса Российской Федерации), уполномоченные на выдачу разрешений на строительство федеральный орган исполнительной власти, орган исполнительной власти субъекта Российской Федерации или орган местного самоуправления в течение трех рабочих дней со дня поступления уведомления об окончании строительства возвращает застройщику уведомление об окончании строительства и прилагаемые к нему документы без рассмотрения с указанием причин возврата. В этом случае уведомление об окончании строительства считается ненаправленным.

18. Форма уведомления об окончании строительства утверждается федеральным органом исполнительной власти, осуществляющим функции по

выработке и реализации государственной политики и нормативно-правовому регулированию в сфере строительства, архитектуры, градостроительства.

19. Уполномоченные на выдачу разрешений на строительство федеральный орган исполнительной власти, орган исполнительной власти субъекта Российской Федерации или орган местного самоуправления в течение семи рабочих дней со дня поступления уведомления об окончании строительства:

1) проводит проверку соответствия указанных в уведомлении об окончании строительства параметров построенных или реконструированных объекта индивидуального жилищного строительства или садового дома действующим на дату поступления уведомления о планируемом строительстве предельным параметрам разрешенного строительства, реконструкции объектов капитального строительства, установленным правилами землепользования и застройки, документацией по планировке территории, и обязательным требованиям к параметрам объектов капитального строительства, установленным Градостроительного кодекса Российской Федерации, другими федеральными законами (в том числе в случае, если указанные предельные параметры или обязательные требования к параметрам объектов капитального строительства изменены после дня поступления в соответствующий орган уведомления о планируемом строительстве и уведомление об окончании строительства подтверждает соответствие параметров построенных или реконструированных объекта индивидуального жилищного строительства или садового дома предельным параметрам и обязательным требованиям к параметрам объектов капитального строительства, действующим на дату поступления уведомления о планируемом строительстве). В случае, если уведомление об окончании строительства подтверждает соответствие параметров построенных или реконструированных объекта индивидуального жилищного строительства или садового дома предельным параметрам и обязательным требованиям к параметрам объектов капитального строительства, действующим на дату поступления уведомления об окончании строительства, осуществляется проверка соответствия параметров построенных или реконструированных объекта индивидуального жилищного строительства или садового дома указанным предельным параметрам и обязательным требованиям к параметрам объектов капитального строительства, действующим на дату поступления уведомления об окончании строительства;

2) проверяет путем осмотра объекта индивидуального жилищного строительства или садового дома соответствие внешнего облика объекта индивидуального жилищного строительства или садового дома описанию внешнего вида таких объекта или дома, являющемуся приложением к уведомлению о планируемом строительстве (при условии, что застройщику в срок, предусмотренный пунктом 3 части 8 статьи 51.1 Градостроительного кодекса Российской Федерации, не направлялось уведомление о несоответствии указанных в уведомлении о планируемом строительстве параметров объекта индивидуального жилищного строительства или садового дома установленным параметрам и (или) недопустимости размещения объекта индивидуального жилищного строительства или садового дома на земельном участке по основанию, указанному в пункте 4 части 10 статьи 51.1

Градостроительного кодекса Российской Федерации), или типовому архитектурному решению, указанному в уведомлении о планируемом строительстве, в случае строительства или реконструкции объекта индивидуального жилищного строительства или садового дома в границах исторического поселения федерального или регионального значения;

3) проверяет соответствие вида разрешенного использования объекта индивидуального жилищного строительства или садового дома виду разрешенного использования, указанному в уведомлении о планируемом строительстве;

4) проверяет допустимость размещения объекта индивидуального жилищного строительства или садового дома в соответствии с ограничениями, установленными в соответствии с земельным и иным законодательством Российской Федерации на дату поступления уведомления об окончании строительства, за исключением случаев, если указанные ограничения предусмотрены решением об установлении или изменении зоны с особыми условиями использования территории, принятым в отношении планируемого к строительству, реконструкции объекта капитального строительства и такой объект капитального строительства не введен в эксплуатацию;

5) направляет застройщику способом, указанным в уведомлении об окончании строительства, уведомление о соответствии построенных или реконструированных объекта индивидуального жилищного строительства или садового дома требованиям законодательства о градостроительной деятельности либо о несоответствии построенных или реконструированных объекта индивидуального жилищного строительства или садового дома требованиям законодательства о градостроительной деятельности с указанием всех оснований для направления такого уведомления. Формы уведомления о соответствии построенных или реконструированных объекта индивидуального жилищного строительства или садового дома требованиям законодательства о градостроительной деятельности, уведомления о несоответствии построенных или реконструированных объекта индивидуального жилищного строительства или садового дома требованиям законодательства о градостроительной деятельности утверждаются федеральным органом исполнительной власти, осуществляющим функции по выработке и реализации государственной политики и нормативно-правовому регулированию в сфере строительства, архитектуры, градостроительства.

20. Уведомление о несоответствии построенных или реконструированных объекта индивидуального жилищного строительства или садового дома требованиям законодательства о градостроительной деятельности направляется только в следующих случаях:

1) параметры построенных или реконструированных объекта индивидуального жилищного строительства или садового дома не соответствуют указанным в пункте 1 части 19 настоящей статьи предельным параметрам разрешенного строительства, реконструкции объектов капитального строительства, установленным правилами землепользования и застройки, документацией по планировке территории, или обязательным требованиям к параметрам объектов капитального строительства,

установленным Градостроительным кодексом Российской Федерации, другими федеральными законами;

2) внешний облик объекта индивидуального жилищного строительства или садового дома не соответствует описанию внешнего облика такого объекта или дома, являющемуся приложением к уведомлению о планируемом строительстве, или типовому архитектурному решению, указанному в уведомлении о планируемом строительстве, или застройщику было направлено уведомление о несоответствии указанных в уведомлении о планируемом строительстве параметров объекта индивидуального жилищного строительства или садового дома установленным параметрам и (или) недопустимости размещения объекта индивидуального жилищного строительства или садового дома на земельном участке по основанию, указанному в пункте 4 части 10 статьи 51.1 Градостроительного кодекса Российской Федерации, в случае строительства или реконструкции объекта индивидуального жилищного строительства или садового дома в границах исторического поселения федерального или регионального значения;

3) вид разрешенного использования построенного или реконструированного объекта капитального строительства не соответствует виду разрешенного использования объекта индивидуального жилищного строительства или садового дома, указанному в уведомлении о планируемом строительстве;

4) размещение объекта индивидуального жилищного строительства или садового дома не допускается в соответствии с ограничениями, установленными в соответствии с земельным и иным законодательством Российской Федерации на дату поступления уведомления об окончании строительства, за исключением случаев, если указанные ограничения предусмотрены решением об установлении или изменении зоны с особыми условиями использования территории, принятым в отношении планируемого к строительству, реконструкции объекта капитального строительства, и такой объект капитального строительства не введен в эксплуатацию.

21. Копия уведомления о несоответствии построенных или реконструированных объекта индивидуального жилищного строительства или садового дома требованиям законодательства о градостроительной деятельности направляется в срок, указанный в части 19 настоящей статьи, уполномоченными на выдачу разрешений на строительство федеральным органом исполнительной власти, органом исполнительной власти субъекта Российской Федерации или органом местного самоуправления в орган регистрации прав, а также:

1) в орган исполнительной власти субъекта Российской Федерации, уполномоченный на осуществление государственного строительного надзора, в случае направления застройщику указанного уведомления по основанию, предусмотренному пунктом 1 или 2 части 20 настоящей статьи;

2) в орган исполнительной власти субъекта Российской Федерации, уполномоченный в области охраны объектов культурного наследия, в случае направления застройщику указанного уведомления по основанию, предусмотренному пунктом 2 части 20 настоящей статьи;

3) в федеральный орган исполнительной власти, уполномоченный на осуществление государственного земельного надзора, орган местного самоуправления, осуществляющий муниципальный земельный контроль, в случае направления застройщику указанного уведомления по основанию, предусмотренному пунктом 3 или 4 части 20 настоящей статьи.

Статья 23. Организация и проведение аукционов по продаже земельных участков, находящихся в государственной или муниципальной собственности, или права на заключение договоров аренды земельных участков, находящихся в государственной или муниципальной собственности, на территории муниципального образования Брюховецкое сельское поселение Брюховецкого района.

1. Порядок организации и проведения аукционов по продаже земельных участков, находящихся в государственной или муниципальной собственности, или права на заключение договоров аренды таких земельных участков определяется уполномоченным Правительством Российской Федерации федеральным органом исполнительной власти в соответствии с Гражданским кодексом Российской Федерации и Земельным кодексом Российской Федерации.

Статья 24. Приобретение прав на земельные участки, на которых расположены объекты недвижимости

1. Если иное не установлено настоящей статьей или федеральным законом, исключительное право на приобретение земельных участков в собственность или в аренду имеют граждане, юридические лица, являющиеся собственниками зданий, сооружений, расположенных на таких земельных участках.

1.1. Земельные участки, находящиеся в государственной или муниципальной собственности, не предоставляются в собственность или в аренду собственникам и иным правообладателям сооружений, которые могут размещаться на таких земельных участках на основании сервитута, публичного сервитута или в соответствии со статьей 39.36 Земельного кодекса Российской Федерации.

2. В случае, если здание, сооружение, расположенные на земельном участке, раздел которого невозможно осуществить без нарушений требований к образуемым или измененным земельным участкам (далее - неделимый земельный участок), или помещения в указанных здании, сооружении принадлежат нескольким лицам на праве частной собственности либо на таком земельном участке расположены несколько зданий, сооружений, принадлежащих нескольким лицам на праве частной собственности, эти лица имеют право на приобретение такого земельного участка в общую долевую собственность или в аренду с множественностью лиц на стороне арендатора.

3. Если помещения в здании, сооружении, расположенных на неделимом земельном участке, принадлежат одним лицам на праве собственности, другим лицам на праве хозяйственного ведения и (или) оперативного управления либо на неделимом земельном участке расположены несколько зданий, сооружений,

принадлежащих одним лицам на праве собственности, другим лицам на праве хозяйственного ведения и (или) оперативного управления, такой земельный участок может быть предоставлен этим лицам в аренду с множественностью лиц на стороне арендатора.

4. В случае, если помещения в здании, сооружении, расположенных на неделимом земельном участке, принадлежат одним лицам на праве хозяйственного ведения, другим лицам на праве оперативного управления или всем лицам на праве хозяйственного ведения либо на неделимом земельном участке расположены несколько зданий, сооружений, принадлежащих одним лицам на праве хозяйственного ведения, другим лицам на праве оперативного управления или всем лицам на праве хозяйственного ведения, эти лица имеют право на приобретение такого земельного участка в аренду с множественностью лиц на стороне арендатора.

5. Для приобретения права собственности на земельный участок все собственники здания, сооружения или помещений в них, за исключением лиц, которые пользуются земельным участком, на основании сервитута, публичного сервитута для прокладки, эксплуатации, капитального или текущего ремонта коммунальных, инженерных, электрических и других линий, сетей или имеют право на заключение соглашения об установлении сервитута, на подачу ходатайства в целях установления публичного сервитута в указанных целях, совместно обращаются в уполномоченный орган.

6. Любой из заинтересованных правообладателей здания, сооружения или помещений в них вправе обратиться самостоятельно в уполномоченный орган с заявлением о предоставлении земельного участка в аренду.

В течение тридцати дней со дня получения указанного заявления от одного из правообладателей здания, сооружения или помещений в них уполномоченный орган направляет иным правообладателям здания, сооружения или помещений в них, имеющим право на заключение договора аренды земельного участка, подписанный проект договора аренды с множественностью лиц на стороне арендатора.

В течение тридцати дней со дня направления проекта договора аренды земельного участка правообладатели здания, сооружения или помещений в них обязаны подписать этот договор аренды и представить его в уполномоченный орган. Договор аренды земельного участка заключается с лицами, которые подписали этот договор аренды и представили его в уполномоченный орган в указанный срок.

7. В течение трех месяцев со дня представления в уполномоченный орган договора аренды земельного участка, подписанного в соответствии с частью 6 настоящей статьи арендаторами земельного участка, уполномоченный орган обязан обратиться в суд с требованием о понуждении правообладателей здания, сооружения или помещений в них, не представивших в уполномоченный орган подписанного договора аренды земельного участка, заключить этот договор аренды.

8. Уполномоченный орган вправе обратиться в суд с иском о понуждении указанных в частях 1 - 4 настоящей статьи правообладателей здания, сооружения или помещений в них заключить договор аренды земельного участка, на котором расположены такие здание, сооружение, если ни один из

указанных правообладателей не обратился с заявлением о приобретении права на земельный участок.

9. Договор аренды земельного участка в случаях, предусмотренных частями 2 - 4 настоящей статьи, заключается с условием согласия сторон на вступление в этот договор аренды иных правообладателей здания, сооружения или помещений в них.

10. Размер долей в праве общей собственности или размер обязательства по договору аренды земельного участка с множественностью лиц на стороне арендатора в отношении земельного участка, предоставляемого в соответствии с частями 2 - 4 настоящей статьи, должны быть соразмерны долям в праве на здание, сооружение или помещения в них, принадлежащим правообладателям здания, сооружения или помещений в них. Отступление от этого правила возможно с согласия всех правообладателей здания, сооружения или помещений в них либо по решению суда.

11. В случае, если все помещения в здании, сооружении, расположенных на неделимом земельном участке, закреплены за несколькими юридическими лицами на праве оперативного управления или на неделимом земельном участке расположены несколько зданий, сооружений, принадлежащих нескольким юридическим лицам на праве оперативного управления, такой земельный участок предоставляется в постоянное (бессрочное) пользование лицу, в оперативном управлении которого находится наибольшая площадь помещений в здании, сооружении или площадь зданий, сооружений в оперативном управлении которого превышает площадь зданий, сооружений, находящихся в оперативном управлении остальных лиц.

Согласие иных лиц, которым принадлежат здания, сооружения или помещения в них, на приобретение такого земельного участка в постоянное (бессрочное) пользование не требуется. В этом случае с указанными лицами заключается соглашение об установлении сервитута в отношении земельного участка. Плата за сервитут устанавливается в размере, равном ставке земельного налога, рассчитанном пропорционально площади зданий, сооружений или помещений в них, предоставленных указанным лицам на праве оперативного управления.

12. До установления сервитута, указанного в части 11 настоящей статьи, использование земельного участка осуществляется владельцами зданий, сооружений или помещений в них в соответствии со сложившимся порядком использования земельного участка.

13. Особенности приобретения прав на земельный участок, на котором расположены многоквартирный дом и иные входящие в состав общего имущества многоквартирного дома объекты недвижимого имущества, устанавливаются федеральными законами.

Статья 25. Прекращение прав на земельные участки

1. Права на земельный участок прекращаются по основаниям, установленным федеральным законодательством.

Условия, принципы и порядок прекращения прав на земельные участки, их части определяются гражданским и земельным законодательством Российской Федерации.

Статья 26. Право ограниченного пользования чужим земельным участком (сервитут)

1. Сервитут устанавливается в соответствии с гражданским законодательством, а в отношении земельного участка, находящегося в государственной или муниципальной собственности, с учетом особенностей, предусмотренных главой V.3 Земельного кодекса Российской Федерации.

2. Сервитут может быть установлен решением исполнительного органа государственной власти или органа местного самоуправления в целях обеспечения государственных или муниципальных нужд, а также нужд местного населения без изъятия земельных участков (публичный сервитут).

3. Публичный сервитут устанавливается в соответствии с Земельным кодексом Российской Федерации. К правоотношениям, возникающим в связи с установлением, осуществлением и прекращением действия публичного сервитута, положения Гражданского кодекса Российской Федерации о сервитуте и положения главы V.3 Земельного кодекса Российской Федерации не применяются.

4. Публичный сервитут может устанавливаться для:

1) прохода или проезда через земельный участок, в том числе в целях обеспечения свободного доступа граждан к водному объекту общего пользования и его береговой полосе;

2) размещения на земельном участке межевых знаков, геодезических пунктов государственных геодезических сетей, гравиметрических пунктов, нивелирных пунктов и подъездов к ним;

3) проведения дренажных работ на земельном участке;

4) забора (изъятия) водных ресурсов из водных объектов и водопоя;

5) прогона сельскохозяйственных животных через земельный участок;

6) сенокосения, выпаса сельскохозяйственных животных в установленном порядке на земельных участках в сроки, продолжительность которых соответствует местным условиям и обычаям;

7) использования земельного участка в целях охоты, рыболовства, аквакультуры (рыбоводства);

8) использования земельного участка в целях, предусмотренных статьей 39.37 Земельного кодекса Российской Федерации.

5. Публичный сервитут может быть установлен в отношении одного или нескольких земельных участков и (или) земель.

Обременение земельного участка сервитутом, публичным сервитутом не лишает правообладателя такого земельного участка прав владения, пользования и (или) распоряжения таким земельным участком.

6. Переход прав на земельный участок, обремененный публичным сервитутом, предоставление обремененного публичным сервитутом земельного участка, находящегося в государственной или муниципальной собственности,

гражданам или юридическим лицам не являются основанием для прекращения публичного сервитута и (или) изменения условий его осуществления.

7. Срок сервитута определяется по соглашению сторон. Срок сервитута в отношении земельного участка, находящегося в государственной или муниципальной собственности, определяется с учетом ограничений, предусмотренных частью 4 статьи 39.24 Земельного кодекса Российской Федерации.

Срок публичного сервитута определяется решением о его установлении.

Срок сервитута, срок публичного сервитута в отношении земельного участка, расположенного в границах земель, зарезервированных для государственных или муниципальных нужд, не может превышать срок резервирования таких земель.

8. Сервитут, публичный сервитут должны устанавливаться и осуществляться на условиях, наименее обременительных для использования земельного участка в соответствии с его целевым назначением и разрешенным использованием.

9. Установление сервитута, публичного сервитута применительно к землям и земельным участкам из состава земель сельскохозяйственного назначения осуществляется с учетом требований об обеспечении рационального использования земель.

10. В случае, если размещение объекта, указанного в пункте 1 статьи 39.37 Земельного кодекса Российской Федерации, на земельном участке приведет к невозможности использовать земельный участок в соответствии с его разрешенным использованием или существенным затруднениям в его использовании в течение срока, превышающего срок, предусмотренный пунктом 4 части 1 статьи 39.44 Земельного кодекса Российской Федерации, размещение указанного сооружения на земельном участке, принадлежащем гражданину или юридическому лицу, на условиях публичного сервитута не осуществляется. В данном случае размещение указанного сооружения может быть осуществлено после изъятия земельного участка для государственных или муниципальных нужд при соблюдении условий, предусмотренных статьями 49 и 56.3 Земельного кодекса Российской Федерации.

11. Деятельность, для обеспечения которой устанавливаются сервитут, публичный сервитут, может осуществляться на земельном участке независимо от его целевого назначения и разрешенного использования, за исключением случаев, если осуществление данной деятельности не допускается в границах определенных зон, земель и территорий в соответствии с их режимом.

12. Правообладатель земельного участка, обремененного сервитутом, вправе требовать соразмерную плату от лиц, в интересах которых установлен сервитут, если иное не предусмотрено Земельным кодексом Российской Федерации или федеральным законом.

13. В случае, когда установление публичного сервитута приводит к существенным затруднениям в использовании земельного участка, его правообладатель вправе требовать от органа государственной власти или органа местного самоуправления, установивших публичный сервитут,

соразмерную плату, если иное не предусмотрено Земельным кодексом Российской Федерации.

14. Лица, права и законные интересы которых затрагиваются установлением публичного сервитута, могут осуществлять защиту своих прав в судебном порядке.

15. Отсутствие в Едином государственном реестре недвижимости сведений о зарегистрированных правах на обременяемые публичным сервитутом земельные участки и (или) о координатах характерных точек границ таких земельных участков, наличие споров о правах на такие земельные участки не являются препятствием для установления публичного сервитута.

16. Наличие на земельном участке обременения не является препятствием для установления публичного сервитута в отношении такого земельного участка, за исключением случаев, если ранее установленные ограничения прав на земельный участок, публичный сервитут не допускают осуществление деятельности, для обеспечения которой устанавливается публичный сервитут.

17. Сервитуты подлежат государственной регистрации в соответствии с Федеральным законом «О государственной регистрации недвижимости», за исключением сервитутов, предусмотренных частью 4 статьи 39.25 Земельного кодекса Российской Федерации. Сведения о публичных сервитутах вносятся в Единый государственный реестр недвижимости.

18. Порядок установления публичного сервитута в отношении земельных участков и (или) земель для их использования в целях, предусмотренных статьей 39.37 Земельного кодекса Российской Федерации, срок публичного сервитута, условия его осуществления и порядок определения платы за такой сервитут устанавливаются главой V.7 Земельного кодекса Российской Федерации.

19. Особенности установления сервитута, публичного сервитута в отношении земельных участков, находящихся в границах полос отвода автомобильных дорог, устанавливаются Федеральным законом от 8 ноября 2007 года № 257-ФЗ «Об автомобильных дорогах и о дорожной деятельности в Российской Федерации и о внесении изменений в отдельные законодательные акты Российской Федерации».

Статья 27. Ограничение прав на землю

1. Права на землю могут быть ограничены по основаниям, установленным Земельным кодексом Российской Федерации, федеральными законами.

2. Могут устанавливаться следующие ограничения прав на землю:

1) ограничения использования земельных участков в зонах с особыми условиями использования территорий;

2) особые условия охраны окружающей среды, в том числе животного и растительного мира, памятников природы, истории и культуры, археологических объектов, сохранения плодородного слоя почвы, естественной среды обитания, путей миграции диких животных;

3) иные ограничения использования земельных участков в случаях, установленных Земельным кодексом Российской Федерации, федеральными законами.

3. Ограничения прав на землю устанавливаются актами исполнительных органов государственной власти, актами органов местного самоуправления, решением суда, а ограничения, указанные в пункте 1 части 2 настоящей статьи, в результате установления зон с особыми условиями использования территорий в соответствии с Земельным кодексом Российской Федерации.

4. Ограничения прав на землю устанавливаются бессрочно или на определенный срок.

5. Ограничения прав на землю сохраняются при переходе права собственности на земельный участок к другому лицу.

6. Ограничение прав на землю подлежит государственной регистрации в случаях и в порядке, которые установлены федеральными законами.

7. Ограничение прав на землю может быть обжаловано лицом, чьи права ограничены, в судебном порядке.

**ОБЩЕСТВО С
ОГРАНИЧЕННОЙ
ОТВЕТСТВЕННОСТЬЮ
«ГК-ГРУПП»**



РФ, Республика Татарстан,
г Казань, ул Восстания, д. 80а, помещ. 1001/2
Тел. +7 (917) 231-59-81
ИНН/КПП 1659199710/165701001
ОГРН 1191690048615

Заказчик: Администрация Брюховецкого района Краснодарского края

ВНЕСЕНИЕ ИЗМЕНЕНИЙ В ПРАВИЛА ЗЕМЛЕПОЛЬЗОВАНИЯ И ЗАСТРОЙКИ

БРЮХОВЕЦКОГО СЕЛЬСКОГО ПОСЕЛЕНИЯ БРЮХОВЕЦКОГО РАЙОНА КРАСНОДАРСКОГО КРАЯ

**Начальник отдела
градостроительного проектирования**

А.С. Рубцова

Проектировщик

Д.С. Шершина

Казань, 2023 г.

СОДЕРЖАНИЕ

Раздел II. Карты градостроительного зонирования.....	4
Статья 28. Карта градостроительного зонирования. Территориальные зоны	4
Статья 29. Карта зон с особыми условиями использования территории.....	6
Статья 30. Сведения о границах территориальных зон	6
Раздел III. Градостроительные регламенты.....	7
Статья 31. Состав градостроительного регламента	7
Статья 32. Градостроительные регламенты территориальных зон	9
32.1. Зона застройки индивидуальными жилыми домами (Ж1)	10
32.2. Зона застройки малоэтажными жилыми домами (Ж2)	39
32.3. Зона застройки среднеэтажными жилыми домами (Ж3).....	70
32.4. Общественно-деловая зона (ОД1).....	102
32.5. Многофункциональная общественно-деловая зона за границами населенных пунктов (ОД1.1).....	138
32.6. Зона застройки объектами образования и научной деятельности (ОД2)	153
32.7. Зона застройки объектами здравоохранения (ОД3).....	162
32.8. Зона застройки объектами капитального строительства физической культуры и спорта (ОД4)	171
32.9. Зона застройки объектами культуры и искусства (ОД5)	180
32.10. Зона религиозного использования (ОД8).....	189
32.11. Зона размещения производственных объектов III–V класса опасности (П2).....	197
32.12. Зона размещения производственных объектов V класса опасности (П4)	217
32.13. Зона инженерной инфраструктуры (И).....	237
32.14. Зона транспортной инфраструктуры (Т1)	246
32.15. Зона размещения садоводств (СХ1).....	260
32.16. Зона размещения объектов сельскохозяйственного производства III – V класса опасности (СХ4).....	271

32.17. Зона размещения объектов сельскохозяйственного производства IV – V класса опасности (CX5).....	284
32.18. Зона сельскохозяйственных угодий в составе населённых пунктов (CX7).....	297
32.19. Зона зелёных насаждений общего пользования (парки, скверы, бульвары, сады) (P1)	307
32.20. Зона отдыха с размещением объектов туристического обслуживания (P3).....	313
32.21. Зона размещения кладбищ (C1).....	324
32.22. Зона размещения объектов обращения с отходами (C2).....	329
32.23. Зеленые насаждения специального назначения (C3).....	333
32.24. Зона режимных территорий (PO1)	335
Статья 33. Архитектурно-градостроительный облик объектов капитального строительства	344
Статья 34. Зона комплексного развития территории	374
Раздел IV. Зоны с особыми условиями использования территорий.....	375
Статья 35. Общие положения.....	375
Водоохранные зоны, прибрежные защитные полосы поверхностных водных объектов.....	377
Зона подтопления и затопления.....	380
Зоны санитарной охраны источников водоснабжения	381
Охранные зоны объектов электросетевого хозяйства.....	383
Охранная зона линий и сооружений связи.....	384
Охранная зона газопроводов и систем газоснабжения.....	387
Санитарный разрыв магистральных трубопроводов углеводородного сырья	389
Придорожная полоса.....	393
Санитарный разрыв линий железнодорожного транспорта	394
Санитарно-защитные зоны предприятий, сооружений и иных объектов	395

Раздел II. Карты градостроительного зонирования

Статья 28. Карта градостроительного зонирования. Территориальные зоны

1. «Карта градостроительного зонирования» является неотъемлемой частью настоящих Правил.
2. Для каждого вида территориальной зоны настоящими Правилами устанавливается градостроительный регламент, который действует в отношении всех установленных территориальных зон одного вида.
3. Для обозначения видов территориальных зон используются следующие наименования и условные обозначения (индексы):

Индекс вида территориальной зоны	Наименование вида территориальной зоны
Ж1	Зона застройки индивидуальными жилыми домами (Ж1)
Ж2	Зона застройки малоэтажными жилыми домами (Ж2)
Ж3	Зона застройки среднеэтажными жилыми домами (Ж3)
ОД1	Многофункциональная общественно-деловая зона (ОД1)
ОД1.1	Многофункциональная общественно-деловая зона за границами населенных пунктов (ОД1.1)
ОД2	Зона застройки объектами образования и научной деятельности (ОД2)
ОД3	Зона застройки объектами здравоохранения (ОД3)
ОД4	Зона застройки объектами капитального строительства физической культуры и спорта (ОД4)
ОД5	Зона застройки объектами культуры и искусства (ОД5)
ОД8	Зона религиозного использования (ОД8)
П2	Зона размещения производственных объектов III–V класса опасности (П2)
П4	Зона размещения производственных объектов V класса опасности (П4)
И	Зона инженерной инфраструктуры (И)
Т	Зона транспортной инфраструктуры (Т1)
СХ1	Зона размещения садоводств (СХ1)
СХ4	Зона размещения объектов сельскохозяйственного производства III – V класса опасности (СХ4)
СХ5	Зона размещения объектов сельскохозяйственного производства IV – V класса опасности (СХ5)
СХ7	Зона сельскохозяйственных угодий в составе населённых пунктов

P1	Зона зелёных насаждений общего пользования (парки, скверы, бульвары, сады) (P1)
P3	Зона отдыха с размещением объектов туристического обслуживания (P3)
C1	Зона размещения кладбищ (C1)
C2	Зона размещения объектов обращения с отходами (C2)
C3	Зеленые насаждения специального назначения (C3)
PO1	Зона режимных территорий (PO1)

4. На карте градостроительного зонирования устанавливаются границы территориальных зон. Границы территориальных зон должны отвечать требованию принадлежности каждого земельного участка только к одной территориальной зоне, за исключением земельного участка, границы которого в соответствии с земельным законодательством могут пересекать границы территориальных зон.

5. На карте градостроительного зонирования в обязательном порядке отображаются границы населенных пунктов, входящих в состав поселения, муниципального округа, городского округа, границы зон с особыми условиями использования территорий, границы территорий объектов культурного наследия, границы территорий исторических поселений федерального значения, границы территорий исторических поселений регионального значения. Указанные границы могут отображаться на отдельных картах, которые являются приложением к правилам землепользования и застройки.

5.1. На карте градостроительного зонирования в обязательном порядке устанавливаются территории, в границах которых предусматривается осуществление комплексного развития территории. Границы таких территорий устанавливаются по границам одной или нескольких территориальных зон и могут отображаться на отдельной карте. В отношении таких территорий заключается один или несколько договоров о комплексном развитии территории.

5.2. Если иное не предусмотрено нормативным правовым актом субъекта Российской Федерации, решение о комплексном развитии территории может быть принято в отношении территории, которая в соответствии с правилами землепользования и застройки на дату принятия указанного решения не определена в качестве такой территории, либо в отношении территории, границы которой не совпадают с границами территории, указанной в правилах землепользования и застройки в качестве территории, в отношении которой допускается осуществление деятельности по ее комплексному развитию.

5.3. На карте градостроительного зонирования отображаются территории, в границах которых предусматриваются требования к архитектурно-градостроительному облику объектов капитального строительства. Границы таких территорий могут не совпадать с границами территориальных зон и могут отображаться на отдельной карте.

Статья 29. Карта зон с особыми условиями использования территории

На карте градостроительного зонирования в обязательном порядке отображаются границы зон с особыми условиями использования территорий, границы территорий объектов культурного наследия. Указанные границы могут отображаться на отдельных картах, которые являются приложением к правилам землепользования и застройки.

Статья 30. Сведения о границах территориальных зон

Обязательным приложением к правилам землепользования и застройки являются сведения о границах территориальных зон, которые должны содержать графическое описание местоположения границ территориальных зон, перечень координат характерных точек этих границ в системе координат, используемой для ведения Единого государственного реестра недвижимости. Органы местного самоуправления поселения, муниципального округа, городского округа также вправе подготовить текстовое описание местоположения границ территориальных зон. Формы графического и текстового описания местоположения границ территориальных зон, требования к точности определения координат характерных точек границ территориальных зон, формату электронного документа, содержащего указанные сведения, устанавливаются федеральным органом исполнительной власти, осуществляющим функции по выработке государственной политики и нормативно-правовому регулированию в сфере ведения Единого государственного реестра недвижимости, осуществления государственного кадастрового учета недвижимого имущества, государственной регистрации прав на недвижимое имущество и сделок с ним, предоставления сведений, содержащихся в Едином государственном реестре недвижимости.

Раздел III. Градостроительные регламенты

Статья 31. Состав градостроительного регламента

1. Градостроительным регламентом определяется правовой режим земельных участков, равно как всего, что находится над и под поверхностью земельных участков и используется в процессе их застройки и последующей эксплуатации объектов капитального строительства.

2. Градостроительные регламенты устанавливаются с учетом:

1) фактического использования земельных участков и объектов капитального строительства в границах территориальной зоны;

2) возможности сочетания в пределах одной территориальной зоны различных видов существующего и планируемого использования земельных участков и объектов капитального строительства;

3) функциональных зон и характеристик их планируемого развития, определенных документами территориального планирования муниципальных образований;

4) видов территориальных зон;

5) требований охраны объектов культурного наследия, а также особо охраняемых природных территорий, иных природных объектов.

3. Действие градостроительного регламента распространяется в равной мере на все земельные участки и объекты капитального строительства, расположенные в пределах границ территориальной зоны, обозначенной на карте градостроительного зонирования.

4. Действие градостроительного регламента не распространяется на земельные участки:

1) в границах территорий памятников и ансамблей, включенных в единый государственный реестр объектов культурного наследия (памятников истории и культуры) народов Российской Федерации, а также в границах территорий памятников или ансамблей, которые являются выявленными объектами культурного наследия и решения о режиме содержания, параметрах реставрации, консервации, воссоздания, ремонта и приспособлении которых принимаются в порядке, установленном законодательством Российской Федерации об охране объектов культурного наследия;

2) в границах территорий общего пользования;

3) предназначенные для размещения линейных объектов и (или) занятые линейными объектами;

4) предоставленные для добычи полезных ископаемых.

5. Применительно к территориям исторических поселений, достопримечательных мест, землям лечебно-оздоровительных местностей и курортов, зонам с особыми условиями использования территорий градостроительные регламенты устанавливаются в соответствии с

6. Градостроительные регламенты не устанавливаются для земель лесного фонда, земель, покрытых поверхностными водами, земель запаса, земель особо охраняемых природных территорий (за исключением земель лечебно-оздоровительных местностей и курортов), сельскохозяйственных угодий в составе земель сельскохозяйственного назначения, земельных участков, расположенных в границах особых экономических зон и территорий опережающего развития.

6.1. До установления градостроительных регламентов в отношении земельных участков, включенных в границы населенных пунктов из земель лесного фонда (за исключением лесных участков, которые до 1 января 2016 года предоставлены гражданам или юридическим лицам либо на которых расположены объекты недвижимого имущества, права на которые возникли до 1 января 2016 года, и разрешенное использование либо назначение которых до их включения в границы населенного пункта не было связано с использованием лесов), такие земельные участки используются с учетом ограничений, установленных при использовании городских лесов в соответствии с лесным законодательством.

7. Использование земельных участков, на которые действие градостроительных регламентов не распространяется или для которых градостроительные регламенты не устанавливаются, определяется уполномоченными федеральными органами исполнительной власти, уполномоченными органами исполнительной власти субъектов Российской Федерации или уполномоченными органами местного самоуправления в соответствии с федеральными законами. Использование земельных участков в границах особых экономических зон определяется органами управления особыми экономическими зонами. Использование земель или земельных участков из состава земель лесного фонда, земель или земельных участков, расположенных в границах особо охраняемых природных территорий (за исключением территорий населенных пунктов, включенных в состав особо охраняемых природных территорий), определяется соответственно лесохозяйственным регламентом, положением об особо охраняемой природной территории в соответствии с лесным законодательством, законодательством об особо охраняемых природных территориях.

8. Земельные участки или объекты капитального строительства, виды разрешенного использования, предельные (минимальные и (или) максимальные) размеры и предельные параметры которых не соответствуют градостроительному регламенту, могут использоваться без установления срока приведения их в соответствие с градостроительным

регламентом, за исключением случаев, если использование таких земельных участков и объектов капитального строительства опасно для жизни или здоровья человека, для окружающей среды, объектов культурного наследия.

9. Реконструкция указанных в части 8 настоящей статьи объектов капитального строительства может осуществляться только путем приведения таких объектов в соответствие с градостроительным регламентом или путем уменьшения их несоответствия предельным параметрам разрешенного строительства, реконструкции. Изменение видов разрешенного использования указанных земельных участков и объектов капитального строительства может осуществляться путем приведения их в соответствие с видами разрешенного использования земельных участков и объектов капитального строительства, установленными градостроительным регламентом.

10. В случае, если использование указанных в части 8 настоящей статьи земельных участков и объектов капитального строительства продолжается и опасно для жизни или здоровья человека, для окружающей среды, объектов культурного наследия, в соответствии с федеральными законами может быть наложен запрет на использование таких земельных участков и объектов.

Статья 32. Градостроительные регламенты территориальных зон

Градостроительные регламенты устанавливаются в отношении каждого вида территориальной зоны. Действие градостроительного регламента каждого вида территориальной зоны распространяется на все установленные территориальные зоны данного вида.

32.1. Зона застройки индивидуальными жилыми домами (Ж1)

Зона застройки индивидуальными жилыми домами выделена для обеспечения правовых условий формирования жилых районов из отдельно стоящих жилых домов усадебного типа, жилых домов усадебного типа с возможностью ведения личного подсобного хозяйства, а также малоэтажных жилых домов блокированной застройки и с минимально разрешенным набором услуг местного значения.

Основные виды разрешенного использования земельных участков и объектов капитального строительства:

№ п/п	Наименование вида разрешенного использования	Код вида разрешенного использования	Описание вида разрешенного использования	Предельные размеры земельных участков и предельные параметры разрешенного строительства, реконструкции объектов капитального строительства
1	2	3	4	5
1.	Для индивидуального жилищного строительства	2.1	Размещение жилого дома (отдельно стоящего здания количеством надземных этажей не более чем три, высотой не более двадцати метров, которое состоит из комнат и помещений вспомогательного использования, предназначенных для удовлетворения гражданами бытовых и иных нужд, связанных с их проживанием в таком здании, не предназначенного для раздела на самостоятельные объекты недвижимости); выращивание сельскохозяйственных культур; размещение гаражей для собственных нужд и хозяйственных построек	<p>Минимальные размеры земельных участков (площадь) – 300 кв.м.</p> <p>Максимальные размеры земельных участков (площадь) – 2500 кв.м. В станице Брюховецкой - 1500 кв.м.</p> <p>Раздел земельных участков площадью 1,5 га и более на земельные участки, предназначенные для размещения индивидуальных жилых домов в границах новой незастроенной территории, необходимо осуществлять исключительно в соответствии с утвержденной документацией по планировке территории. В случае отсутствия утверждённой документации по планировке территории образование земельных участков не допускается.</p> <p>Минимальные размеры земельных участков (ширина) – 12 м, за исключением земельных участков, образуемых под существующими объектами капитального строительства.</p> <p>Допускается формирование земельных участков в глубине жилой зоны, соответствующих предельным параметрам земельных участков, установленным для данной территориальной зоны, при наличии проезда к участку по фронту улицы (ширина) – 4 м.</p> <p>Максимальные размеры земельных участков (ширина) – не подлежит установлению.</p> <p>Минимальные отступы от границ земельных участков в целях определения мест допустимого размещения зданий, строений, сооружений, за пределами которых запрещено строительство зданий, строений, сооружений – 3 м.</p> <p>Минимальный отступ от границ земельных участков следует увеличивать в случае размещения на смежном земельном участке зданий, строений, сооружений на расстоянии менее 3 м с целью</p>

№ п/п	Наименование вида разрешенного использования	Код вида разрешенного использования	Описание вида разрешенного использования	Предельные размеры земельных участков и предельные параметры разрешенного строительства, реконструкции объектов капитального строительства
1	2	3	4	5
				<p>обеспечения противопожарного расстояния между жилыми зданиями.</p> <p>Противопожарные расстояния между жилыми зданиями принимать в соответствии с действующими противопожарными нормами в зависимости от степени огнестойкости и класса их конструктивной пожарной опасности.</p> <p>Действие градостроительного регламента в части минимального отступа от границ земельных участков не распространяется на случаи реконструкции существующих объектов капитального строительства, право собственности на которые возникло до введения в действие настоящих Правил и расстояния до границ земельного участка от которых составляют менее минимальных отступов, установленных Правилами. Минимальный отступ от таких объектов до границ земельных участков принимается равным фактическому расстоянию от объектов до границ земельных участков.</p> <p>В сложившейся застройке, при ширине земельного участка 12 м и менее, для строительства жилого дома минимальный отступ от границы соседнего участка составляет не менее:</p> <p>1,0 м – для одноэтажного жилого дома;</p> <p>1,5 м – для двухэтажного жилого дома;</p> <p>2,0 м – для трехэтажного жилого дома, при условии, что расстояние до расположенного на соседнем земельном участке жилого дома не менее – 6 м.</p> <p>Расстояние от окон жилых помещений (комнат, кухонь и веранд) до стен соседнего дома и хозяйственных построек (сарая, гаража, бани), расположенных на соседних земельных участках, должно быть не менее – 6 м.</p> <p>Расстояние между жилым домом, хозяйственными постройками и границей соседнего участка измеряется от цоколя или стены дома, постройки (при отсутствии цоколя), если элементы дома, постройки (эркер, крыльцо, навес, свес крыши и др.) выступают не более чем на 50 см от плоскости стены. Если элементы выступают</p>

№ п/п	Наименование вида разрешенного использования	Код вида разрешенного использования	Описание вида разрешенного использования	Предельные размеры земельных участков и предельные параметры разрешенного строительства, реконструкции объектов капитального строительства
1	2	3	4	5
				<p>более чем на 50 см, расстояние измеряется от выступающих частей или от проекции их на землю (консольный навес крыши, элементы второго этажа, расположенные на столбах, и др.).</p> <p>Минимальные отступы от красной линии или территорий общего пользования в целях определения мест допустимого размещения зданий, строений, сооружений, за пределами которых запрещено строительство зданий, строений, сооружений, если иное не предусмотрено документацией – 3 м.</p> <p>В условиях сложившейся застройки, основные строения допускается размещать по сложившейся линии застройки.</p> <p>Действие градостроительного регламента в части минимального отступа от красной линии или территорий общего пользования не распространяется на случаи реконструкции существующих объектов капитального строительства, право собственности на которые возникло до введения в действие настоящих Правил и расстояния до красной линии или территорий общего пользования от которых составляют менее минимальных отступов, установленных Правилами. Минимальный отступ от таких объектов принимается равным фактическому расстоянию от объектов до красной линии или территорий общего пользования.</p> <p>При этом входные группы и крыльца не должны размещаться на территориях общего пользования.</p> <p>Максимальное количество надземных этажей – 3 этажа.</p> <p>Максимальная высота зданий, строений, сооружений – для объектов с углом наклона кровли до 15° – 10 м., с углом наклона кровли более 15° – 13 м.</p> <p>Максимальная общая площадь объекта индивидуального жилищного строительства – 300 кв.м.</p> <p>Максимальное количество объектов индивидуального жилищного строительства в пределах земельного участка – 1, за исключением существующих объектов, реконструкция которых возможна без уменьшения их несоответствия предельным параметрам разрешенного строительства.</p>

№ п/п	Наименование вида разрешенного использования	Код вида разрешенного использования	Описание вида разрешенного использования	Предельные размеры земельных участков и предельные параметры разрешенного строительства, реконструкции объектов капитального строительства
1	2	3	4	5
				<p>Максимальный процент застройки в границах земельного участка – 60%. Процент застройки подземной части не регламентируется.</p> <p>Максимальная общая площадь объектов вспомогательного назначения (за исключением навесов) – не более 50% от общей площади объекта индивидуального жилищного строительства.</p>
2.	Для ведения личного подсобного хозяйства (приусадебный земельный участок)	2.2	Размещение жилого дома, указанного в описании вида разрешенного использования с кодом 2.1; производство сельскохозяйственной продукции; размещение гаража и иных вспомогательных сооружений; содержание сельскохозяйственных животных	<p>Минимальные размеры земельных участков (площадь) – 400 кв.м.</p> <p>Максимальные размеры земельных участков (площадь) – 5000 кв.м. В станице Брюховецкой - 1500 кв.м.</p> <p>Раздел земельных участков площадью 1,5 га и более на земельные участки, предназначенные для размещения индивидуальных жилых домов в границах новой незастроенной территории, необходимо осуществлять исключительно в соответствии с утвержденной документацией по планировке территории. В случае отсутствия утверждённой документации по планировке территории образование земельных участков не допускается.</p> <p>Минимальные размеры земельных участков (ширина) – 12 м, за исключением земельных участков, образуемых под существующими объектами капитального строительства.</p> <p>Допускается формирование земельных участков в глубине жилой зоны, соответствующих предельным параметрам земельных участков, установленным для данной территориальной зоны, при наличии проезда к участку по фронту улицы (ширина) – 4 м.</p> <p>Максимальные размеры земельных участков (ширина) – не подлежит установлению.</p> <p>Минимальные отступы от границ земельных участков в целях определения мест допустимого размещения зданий, строений, сооружений, за пределами которых запрещено строительство зданий, строений, сооружений – 3 м.</p> <p>Минимальный отступ от границ земельных участков следует увеличивать в случае размещения на смежном земельном участке зданий, строений, сооружений на расстоянии менее 3 м с целью обеспечения противопожарного расстояния между жилыми зданиями.</p>

№ п/п	Наименование вида разрешенного использования	Код вида разрешенного использования	Описание вида разрешенного использования	Предельные размеры земельных участков и предельные параметры разрешенного строительства, реконструкции объектов капитального строительства
1	2	3	4	5
				<p>Противопожарные расстояния между жилыми зданиями принимать в соответствии с действующими противопожарными нормами в зависимости от степени огнестойкости и класса их конструктивной пожарной опасности.</p> <p>Действие градостроительного регламента в части минимального отступа от границ земельных участков не распространяется на случаи реконструкции существующих объектов капитального строительства, право собственности на которые возникло до введения в действие настоящих Правил и расстояния до границ земельного участка от которых составляют менее минимальных отступов, установленных Правилами. Минимальный отступ от таких объектов до границ земельных участков принимается равным фактическому расстоянию от объектов до границ земельных участков.</p> <p>В сложившейся застройке, при ширине земельного участка 12 м и менее, для строительства жилого дома минимальный отступ от границы соседнего участка составляет не менее:</p> <p>1,0 м – для одноэтажного жилого дома; 1,5 м – для двухэтажного жилого дома; 2,0 м – для трехэтажного жилого дома, при условии, что расстояние до расположенного на соседнем земельном участке жилого дома не менее – 6 м.</p> <p>Расстояние от окон жилых помещений (комнат, кухонь и веранд) до стен соседнего дома и хозяйственных построек (сарая, гаража, бани), расположенных на соседних земельных участках, должно быть не менее – 6 м.</p> <p>Расстояние между жилым домом, хозяйственными постройками и границей соседнего участка измеряется от цоколя или стены дома, постройки (при отсутствии цоколя), если элементы дома, постройки (эркер, крыльцо, навес, свес крыши и др.) выступают не более чем на 50 см от плоскости стены. Если элементы выступают более чем на 50 см, расстояние измеряется от выступающих частей или от проекции их на землю (консольный навес крыши,</p>

№ п/п	Наименование вида разрешенного использования	Код вида разрешенного использования	Описание вида разрешенного использования	Предельные размеры земельных участков и предельные параметры разрешенного строительства, реконструкции объектов капитального строительства
1	2	3	4	5
				<p>элементы второго этажа, расположенные на столбах, и др.).</p> <p>Минимальные отступы от красной линии или территорий общего пользования в целях определения мест допустимого размещения зданий, строений, сооружений, за пределами которых запрещено строительство зданий, строений, сооружений, если иное не предусмотрено документацией – 3 м.</p> <p>В условиях сложившейся застройки, основные строения допускается размещать по сложившейся линии застройки.</p> <p>Действие градостроительного регламента в части минимального отступа от красной линии или территорий общего пользования не распространяется на случаи реконструкции существующих объектов капитального строительства, право собственности на которые возникло до введения в действие настоящих Правил и расстояния до красной линии или территорий общего пользования от которых составляют менее минимальных отступов, установленных Правилами. Минимальный отступ от таких объектов принимается равным фактическому расстоянию от объектов до красной линии или территорий общего пользования. При этом входные группы и крыльца не должны размещаться на территориях общего пользования.</p> <p>Максимальное количество надземных этажей – 3 этажа.</p> <p>Максимальная высота зданий, строений, сооружений – для объектов с углом наклона кровли до 15° – 10 м., с углом наклона кровли более 15° – 13 м.</p> <p>Максимальная общая площадь объекта индивидуального жилищного строительства – 300 кв.м.</p> <p>Максимальное количество объектов индивидуального жилищного строительства в пределах земельного участка – 1, за исключением существующих объектов, реконструкция которых возможна без уменьшения их несоответствия предельным параметрам разрешенного строительства.</p> <p>Максимальный процент застройки в границах земельного участка – 60%. Процент застройки подземной части не регламентируется.</p>

№ п/п	Наименование вида разрешенного использования	Код вида разрешенного использования	Описание вида разрешенного использования	Предельные размеры земельных участков и предельные параметры разрешенного строительства, реконструкции объектов капитального строительства
1	2	3	4	5
				Максимальная общая площадь объектов вспомогательного назначения (за исключением навесов) – не более 50% от общей площади объекта индивидуального жилищного строительства.
3.	Блокированная жилая застройка	2.3	Размещение жилого дома, блокированного с другим жилым домом (другими жилыми домами) в одном ряду общей боковой стеной (общими боковыми стенами) без проемов и имеющего отдельный выход на земельный участок; разведение декоративных и плодовых деревьев, овощных и ягодных культур; размещение гаражей для собственных нужд и иных вспомогательных сооружений; обустройство спортивных и детских площадок, площадок для отдыха	<p>Минимальные размеры земельных участков (площадь) – 100 кв.м.</p> <p>Максимальные размеры земельных участков (площадь) – 5000 кв.м.</p> <p>Раздел земельных участков площадью 1,5 га и более на земельные участки, предназначенные для размещения блокированных жилых домов в границах новой незастроенной территории, необходимо осуществлять исключительно в соответствии с утвержденной документацией по планировке территории. В случае отсутствия утверждённой документации по планировке территории образование земельных участков не допускается.</p> <p>Минимальные размеры земельных участков (ширина) – 6 м.</p> <p>Максимальные размеры земельных участков (ширина) – не подлежит установлению.</p> <p>Минимальные отступы от границ земельных участков в целях определения мест допустимого размещения зданий, строений, сооружений, за пределами которых запрещено строительство зданий, строений, сооружений – 3 м, за исключением блокировки жилых домов, в таких случаях блокированные жилые дома располагаются по границе общей стеной (без проёмов) с отступом – 0 м.</p> <p>Минимальный отступ от границ земельных участков следует увеличивать в случае размещения на смежном земельном участке зданий, строений, сооружений на расстоянии менее 3 м с целью обеспечения противопожарного расстояния.</p> <p>Противопожарные расстояния между жилыми зданиями принимать в соответствии с действующими противопожарными нормами в зависимости от степени огнестойкости и класса их конструктивной пожарной опасности.</p> <p>Действие градостроительного регламента в части минимального отступа от границ земельных участков не распространяется на</p>

№ п/п	Наименование вида разрешенного использования	Код вида разрешенного использования	Описание вида разрешенного использования	Предельные размеры земельных участков и предельные параметры разрешенного строительства, реконструкции объектов капитального строительства
1	2	3	4	5
				<p>случаи реконструкции существующих объектов капитального строительства, право собственности на которые возникло до введения в действие настоящих Правил и расстояния до границ земельного участка от которых составляют менее минимальных отступов, установленных Правилами. Минимальный отступ от таких объектов до границ земельных участков принимается равным фактическому расстоянию от объектов до границ земельных участков.</p> <p>Расстояние от окон жилых помещений (комнат, кухонь и веранд) до стен соседнего дома и хозяйственных построек (сарая, гаража, бани), расположенных на соседних земельных участках, должно быть не менее – 6 м.</p> <p>Минимальные отступы от красной линии или территорий общего пользования в целях определения мест допустимого размещения зданий, строений, сооружений, за пределами которых запрещено строительство зданий, строений, сооружений, если иное не предусмотрено документацией – 3 м.</p> <p>В условиях сложившейся застройки, основные строения допускается размещать по сложившейся линии застройки.</p> <p>Действие градостроительного регламента в части минимального отступа от красной линии или территорий общего пользования не распространяется на случаи реконструкции существующих объектов капитального строительства, право собственности на которые возникло до введения в действие настоящих Правил и расстояния до красной линии или территорий общего пользования от которых составляют менее минимальных отступов, установленных Правилами. Минимальный отступ от таких объектов принимается равным фактическому расстоянию от объектов до красной линии или территорий общего пользования. При этом входные группы и крыльца не должны размещаться на территориях общего пользования.</p> <p>Максимальное количество надземных этажей – 3 этажа.</p> <p>Максимальная высота зданий, строений, сооружений – для</p>

№ п/п	Наименование вида разрешенного использования	Код вида разрешенного использования	Описание вида разрешенного использования	Предельные размеры земельных участков и предельные параметры разрешенного строительства, реконструкции объектов капитального строительства
1	2	3	4	5
				<p>объектов с углом наклона кровли до 15° – 10 м., с углом наклона кровли более 15° – 13 м.</p> <p>Максимальный процент застройки в границах земельного участка – 60%. Процент застройки подземной части не регламентируется.</p> <p>Минимальный процент озеленения в границах земельного участка – 20%.</p> <p>Максимальная общая площадь объектов вспомогательного назначения (за исключением навесов) – не более 50% от общей площади объекта индивидуального жилищного строительства.</p>
4.	Хранение автотранспорта	2.7.1	Размещение отдельно стоящих и пристроенных гаражей, в том числе подземных, предназначенных для хранения автотранспорта, в том числе с разделением на машино-места, за исключением гаражей, размещение которых предусмотрено содержанием видов разрешенного использования с кодами 2.7.2, 4.9	<p>Минимальные размеры земельных участков (площадь) – не подлежит установлению.</p> <p>Максимальные размеры земельных участков (площадь) – 5000 кв.м.</p> <p>Минимальные отступы от границ земельных участков в целях определения мест допустимого размещения зданий, строений, сооружений, за пределами которых запрещено строительство зданий, строений, сооружений – 3 м.</p> <p>Минимальный отступ от границ земельных участков следует увеличивать в случае размещения на смежном земельном участке зданий, строений, сооружений на расстоянии менее 3 м с целью обеспечения противопожарного расстояния между жилыми зданиями.</p> <p>Расстояния от наземных и наземно-подземных гаражей, открытых стоянок, предназначенных для постоянного и временного хранения легковых автомобилей, и станций технического обслуживания до жилых домов и общественных зданий, а также до участков школ, детских яслей-садов и лечебных учреждений стационарного типа, размещаемых на селитебных территориях, следует принимать в соответствии с актами в области градостроительной деятельности, нормативными правовыми актами органов государственной власти, органов местного самоуправления о градостроительной деятельности.</p> <p>Действие градостроительного регламента в части минимального</p>

№ п/п	Наименование вида разрешенного использования	Код вида разрешенного использования	Описание вида разрешенного использования	Предельные размеры земельных участков и предельные параметры разрешенного строительства, реконструкции объектов капитального строительства
1	2	3	4	5
				<p>отступа от границ земельных участков не распространяется на случаи реконструкции существующих объектов капитального строительства, право собственности на которые возникло до введения в действие настоящих Правил и расстояния до границ земельного участка от которых составляют менее минимальных отступов, установленных Правилами. Минимальный отступ от таких объектов до границ земельных участков принимается равным фактическому расстоянию от объектов до границ земельных участков.</p> <p>Минимальные отступы от красной линии или территорий общего пользования в целях определения мест допустимого размещения зданий, строений, сооружений, за пределами которых запрещено строительство зданий, строений, сооружений, если иное не предусмотрено документацией – 5 м.</p> <p>Максимальное количество надземных этажей – 2 этажа.</p> <p>Максимальная высота зданий, строений, сооружений – 9 м.</p> <p>Максимальный процент застройки в границах земельного участка – 60%. Процент застройки подземной части не регламентируется.</p> <p>Минимальный процент озеленения в границах земельного участка – 20%.</p>
5.	Размещение гаражей для собственных нужд	2.7.2	Размещение для собственных нужд отдельно стоящих гаражей и (или) гаражей, блокированных общими стенами с другими гаражами в одном ряду, имеющих общие с ними крышу, фундамент и коммуникации	<p>Минимальные размеры земельных участков (площадь) – 15 кв.м.</p> <p>Максимальные размеры земельных участков (площадь) – 100 кв.м.</p> <p>Минимальные отступы от границ земельных участков в целях определения мест допустимого размещения зданий, строений, сооружений, за пределами которых запрещено строительство зданий, строений, сооружений – 1 м.</p> <p>Минимальный отступ от границ земельных участков в случае размещения на смежных земельных участках гаражей, блокированных общими стенами с другими гаражами по границе смежных земельных участков – 0 м.</p> <p>Расстояние от гаражей до окон жилых помещений (комнат, кухонь, и веранд) расположенных на соседних земельных участках, должно быть не менее – 6 м.</p>

№ п/п	Наименование вида разрешенного использования	Код вида разрешенного использования	Описание вида разрешенного использования	Предельные размеры земельных участков и предельные параметры разрешенного строительства, реконструкции объектов капитального строительства
1	2	3	4	5
				<p>Минимальные отступы от красной линии или территорий общего пользования в целях определения мест допустимого размещения зданий, строений, сооружений, за пределами которых запрещено строительство зданий, строений, сооружений, если иное не предусмотрено документацией – 1 м.</p> <p>Максимальное количество надземных этажей – 1 этаж.</p> <p>Максимальная высота зданий, строений, сооружений – 6 м.</p> <p>Максимальный процент застройки в границах земельного участка – не подлежит установлению. Процент застройки подземной части не регламентируется.</p>
6.	Коммунальное обслуживание	3.1	Размещение зданий и сооружений в целях обеспечения физических и юридических лиц коммунальными услугами. Содержание данного вида разрешенного использования включает в себя содержание видов разрешенного использования с кодами 3.1.1 - 3.1.2	<p>Минимальные размеры земельных участков (площадь) – не подлежит установлению.</p> <p>Максимальные размеры земельных участков (площадь) – не подлежит установлению.</p> <p>Минимальные отступы от границ земельных участков в целях определения мест допустимого размещения зданий, строений, сооружений, за пределами которых запрещено строительство зданий, строений, сооружений – 3 м.</p>
7.	Предоставление коммунальных услуг	3.1.1	Размещение зданий и сооружений, обеспечивающих поставку воды, тепла, электричества, газа, отвод канализационных стоков, очистку и уборку объектов недвижимости (котельных, водозаборов, очистных сооружений, насосных станций, водопроводов, линий электропередач, трансформаторных подстанций, газопроводов, линий связи, телефонных станций, канализаций, стоянок, гаражей и мастерских для обслуживания уборочной и аварийной техники, сооружений, необходимых для сбора и плавки снега)	<p>Минимальные отступы от красной линии или территорий общего пользования в целях определения мест допустимого размещения зданий, строений, сооружений, за пределами которых запрещено строительство зданий, строений, сооружений, если иное не предусмотрено документацией – 5 м.</p> <p>Максимальное количество надземных этажей – 3 этажа.</p> <p>Максимальная высота зданий, строений, сооружений – не подлежит установлению. Устанавливается в соответствии с проектной документацией.</p> <p>Максимальный процент застройки в границах земельного участка – 80%. Процент застройки подземной части не регламентируется.</p>
8.	Административные	3.1.2	Размещение зданий, предназначенных	Минимальные размеры земельных участков (площадь) – не

№ п/п	Наименование вида разрешенного использования	Код вида разрешенного использования	Описание вида разрешенного использования	Предельные размеры земельных участков и предельные параметры разрешенного строительства, реконструкции объектов капитального строительства
1	2	3	4	5
	здания организаций, обеспечивающих предоставление коммунальных услуг		для приема физических и юридических лиц в связи с предоставлением им коммунальных услуг	<p>подлежит установлению.</p> <p>Максимальные размеры земельных участков (площадь) – 5000 кв.м.</p> <p>Минимальные отступы от границ земельных участков в целях определения мест допустимого размещения зданий, строений, сооружений, за пределами которых запрещено строительство зданий, строений, сооружений – 3 м.</p> <p>Минимальные отступы от красной линии или территорий общего пользования в целях определения мест допустимого размещения зданий, строений, сооружений, за пределами которых запрещено строительство зданий, строений, сооружений, если иное не предусмотрено документацией – 5 м.</p> <p>Максимальное количество надземных этажей – 3 этажа.</p> <p>Максимальная высота зданий, строений, сооружений – 12 м.</p> <p>Максимальный процент застройки в границах земельного участка – 60%. Процент застройки подземной части не регламентируется.</p> <p>Минимальный процент озеленения в границах земельного участка – 30%.</p>
9.	Оказание социальной помощи населению	3.2.2	Размещение зданий, предназначенных для служб психологической и бесплатной юридической помощи, социальных, пенсионных и иных служб (службы занятости населения, пункты питания малоимущих граждан), в которых осуществляется прием граждан по вопросам оказания социальной помощи и назначения социальных или пенсионных выплат, а также для размещения общественных некоммерческих организаций: некоммерческих фондов, благотворительных организаций, клубов по интересам	<p>Минимальные размеры земельных участков (площадь) – не подлежит установлению.</p> <p>Максимальные размеры земельных участков (площадь) – 5000 кв.м.</p> <p>Минимальные отступы от границ земельных участков в целях определения мест допустимого размещения зданий, строений, сооружений, за пределами которых запрещено строительство зданий, строений, сооружений – 3 м.</p> <p>Минимальные отступы от красной линии или территорий общего пользования в целях определения мест допустимого размещения зданий, строений, сооружений, за пределами которых запрещено строительство зданий, строений, сооружений, если иное не предусмотрено документацией – 5 м.</p> <p>Максимальное количество надземных этажей – 3 этажа.</p> <p>Максимальная высота зданий, строений, сооружений – 12 м.</p>

№ п/п	Наименование вида разрешенного использования	Код вида разрешенного использования	Описание вида разрешенного использования	Предельные размеры земельных участков и предельные параметры разрешенного строительства, реконструкции объектов капитального строительства
1	2	3	4	5
10.	Оказание услуг связи	3.2.3	Размещение зданий, предназначенных для размещения пунктов оказания услуг почтовой, телеграфной, междугородней и международной телефонной связи	Максимальный процент застройки в границах земельного участка – 60%. Процент застройки подземной части не регламентируется. Минимальный процент озеленения в границах земельного участка – 30%.
11.	Бытовое обслуживание	3.3	Размещение объектов капитального строительства, предназначенных для оказания населению или организациям бытовых услуг (мастерские мелкого ремонта, ателье, бани, парикмахерские, прачечные, химчистки, похоронные бюро)	Минимальные размеры земельных участков (площадь) – не подлежит установлению.
				Максимальные размеры земельных участков (площадь) – 5000 кв.м.
				Минимальные отступы от границ земельных участков в целях определения мест допустимого размещения зданий, строений, сооружений, за пределами которых запрещено строительство зданий, строений, сооружений – 3 м.
				Минимальные отступы от красной линии или территорий общего пользования в целях определения мест допустимого размещения зданий, строений, сооружений, за пределами которых запрещено строительство зданий, строений, сооружений, если иное не предусмотрено документацией – 5 м.
				Максимальное количество надземных этажей – 3 этажа.
				Максимальная высота зданий, строений, сооружений – 12 м.
				Максимальный процент застройки в границах земельного участка – 60%. Процент застройки подземной части не регламентируется. Минимальный процент озеленения в границах земельного участка – 30%.
12.	Здравоохранение	3.4	Размещение объектов капитального строительства, предназначенных для оказания гражданам медицинской помощи. Содержание данного вида разрешенного использования включает в себя содержание видов разрешенного использования с кодами 3.4.1 - 3.4.2	Минимальные размеры земельных участков (площадь) – не подлежит установлению. Определяется в соответствии с СП 158.13330.2014. «Свод правил. Здания и помещения медицинских организаций. Правила проектирования». Максимальные размеры земельных участков (площадь) – 10000 кв.м., а также определяется в соответствии с СП 158.13330.2014. «Свод правил. Здания и помещения медицинских организаций. Правила проектирования». Минимальные отступы от границ земельных участков в целях

№ п/п	Наименование вида разрешенного использования	Код вида разрешенного использования	Описание вида разрешенного использования	Предельные размеры земельных участков и предельные параметры разрешенного строительства, реконструкции объектов капитального строительства
1	2	3	4	5
				определения мест допустимого размещения зданий, строений, сооружений, за пределами которых запрещено строительство зданий, строений, сооружений – 3 м.
13.	Амбулаторно-поликлиническое обслуживание	3.4.1	Размещение объектов капитального строительства, предназначенных для оказания гражданам амбулаторно-поликлинической медицинской помощи (поликлиники, фельдшерские пункты, пункты здравоохранения, центры матери и ребенка, диагностические центры, молочные кухни, станции донорства крови, клинические лаборатории)	<p>Минимальные отступы от красной линии или территорий общего пользования в целях определения мест допустимого размещения зданий, строений, сооружений, за пределами которых запрещено строительство зданий, строений, сооружений, если иное не предусмотрено документацией – 5 м.</p> <p>Максимальное количество надземных этажей – 3 этажа.</p> <p>Максимальная высота зданий, строений, сооружений – 12 м.</p> <p>Максимальный процент застройки в границах земельного участка – 60% или определяется в соответствии с проектной документацией. Процент застройки подземной части не регламентируется.</p> <p>Минимальный процент озеленения в границах земельного участка – 30%.</p>
14.	Дошкольное, начальное и среднее общее образование	3.5.1	Размещение объектов капитального строительства, предназначенных для просвещения, дошкольного, начального и среднего общего образования (детские ясли, детские сады, школы, лицеи, гимназии, художественные, музыкальные школы, образовательные кружки и иные организации, осуществляющие деятельность по воспитанию, образованию и просвещению), в том числе зданий, спортивных сооружений, предназначенных для занятия обучающихся физической культурой и спортом	<p>Минимальные размеры земельных участков (площадь) – не подлежит установлению. Устанавливаются в соответствии с местными нормативами градостроительного проектирования.</p> <p>Максимальные размеры земельных участков (площадь) – 35000 кв.м., а также определяется по заданию на проектирование в соответствии с местными нормативами градостроительного проектирования.</p> <p>Минимальные отступы от границ земельных участков в целях определения мест допустимого размещения зданий, строений, сооружений, за пределами которых запрещено строительство зданий, строений, сооружений – 5 м.</p> <p>Минимальные отступы от красной линии или территорий общего пользования в целях определения мест допустимого размещения зданий, строений, сооружений, за пределами которых запрещено строительство зданий, строений, сооружений, если иное не предусмотрено документацией – 10 м.</p> <p>Максимальное количество надземных этажей – 4 этажа</p>

№ п/п	Наименование вида разрешенного использования	Код вида разрешенного использования	Описание вида разрешенного использования	Предельные размеры земельных участков и предельные параметры разрешенного строительства, реконструкции объектов капитального строительства
1	2	3	4	5
				<p>максимальная этажность для дошкольных учреждений – 2 этажа, для школ и начального профессионального образования – 4 этажа, прочие образовательные учреждения по заданию на проектирование с учетом сложившейся застройки.</p> <p>Минимальное количество надземных этажей – 2 этажа.</p> <p>Максимальная высота зданий, строений, сооружений – не подлежит установлению.</p> <p>Максимальный процент застройки в границах земельного участка – 50%. Процент застройки подземной части не регламентируется.</p> <p>Минимальный процент озеленения в границах земельного участка – не подлежит установлению. В соответствии с СП 2.4.3648-20.</p>
15.	Объекты культурно-досуговой деятельности	3.6.1	Размещение зданий, предназначенных для размещения музеев, выставочных залов, художественных галерей, домов культуры, библиотек, кинотеатров и кинозалов, театров, филармоний, концертных залов, планетариев	<p>Минимальные размеры земельных участков (площадь) – не подлежит установлению.</p> <p>Максимальные размеры земельных участков (площадь) – 10000 кв.м., а также определяется по заданию на проектирование в соответствии с местными нормативами градостроительного проектирования.</p> <p>Минимальные отступы от границ земельных участков в целях определения мест допустимого размещения зданий, строений, сооружений, за пределами которых запрещено строительство зданий, строений, сооружений – 3 м.</p> <p>Минимальные отступы от красной линии или территорий общего пользования в целях определения мест допустимого размещения зданий, строений, сооружений, за пределами которых запрещено строительство зданий, строений, сооружений, если иное не предусмотрено документацией – 5 м.</p> <p>Максимальное количество надземных этажей – 3 этажа.</p> <p>Максимальная высота зданий, строений, сооружений – 12 м.</p> <p>Максимальный процент застройки в границах земельного участка – 60%. Процент застройки подземной части не регламентируется.</p> <p>Минимальный процент озеленения в границах земельного участка – 30%.</p>

№ п/п	Наименование вида разрешенного использования	Код вида разрешенного использования	Описание вида разрешенного использования	Предельные размеры земельных участков и предельные параметры разрешенного строительства, реконструкции объектов капитального строительства
1	2	3	4	5
16.	Парки культуры и отдыха	3.6.2	Размещение парков культуры и отдыха	Предельные (минимальные и (или) максимальные) размеры земельных участков, предельные параметры разрешенного строительства, реконструкции объектов капитального строительства не подлежат установлению – не подлежит установлению.
17.	Магазины	4.4	Размещение объектов капитального строительства, предназначенных для продажи товаров, торговая площадь которых составляет до 5000 кв. м	Минимальные размеры земельных участков (площадь) – 50 кв.м.
				Максимальные размеры земельных участков (площадь) – 5000 кв.м.
				Минимальные отступы от границ земельных участков в целях определения мест допустимого размещения зданий, строений, сооружений, за пределами которых запрещено строительство зданий, строений, сооружений – 3 м.
				Минимальные отступы от красной линии или территорий общего пользования в целях определения мест допустимого размещения зданий, строений, сооружений, за пределами которых запрещено строительство зданий, строений, сооружений, если иное не предусмотрено документацией – 5 м.
				Максимальное количество надземных этажей – 3 этажа (включая мансардный).
				Максимальная высота зданий, строений, сооружений – 12 м.
				Максимальный процент застройки в границах земельного участка – 50%. Процент застройки подземной части не регламентируется.
				Минимальный процент озеленения в границах земельного участка – 30%.
18.	Общественное питание	4.6	Размещение объектов капитального строительства в целях устройства мест общественного питания (рестораны, кафе, столовые, закусочные, бары)	Минимальные размеры земельных участков (площадь) – 50 кв.м.
				Максимальные размеры земельных участков (площадь) – 5000 кв.м.
				Минимальные отступы от границ земельных участков в целях определения мест допустимого размещения зданий, строений, сооружений, за пределами которых запрещено строительство зданий, строений, сооружений – 3 м.
				Минимальные отступы от красной линии или территорий общего пользования в целях определения мест допустимого размещения

№ п/п	Наименование вида разрешенного использования	Код вида разрешенного использования	Описание вида разрешенного использования	Предельные размеры земельных участков и предельные параметры разрешенного строительства, реконструкции объектов капитального строительства
1	2	3	4	5
				зданий, строений, сооружений, за пределами которых запрещено строительство зданий, строений, сооружений, если иное не предусмотрено документацией – 5 м.
				Максимальное количество надземных этажей – 3 этажа.
				Максимальная высота зданий, строений, сооружений – 12 м.
				Максимальный процент застройки в границах земельного участка – 50%. Процент застройки подземной части не регламентируется.
				Минимальный процент озеленения в границах земельного участка – 30%.
19.	Обеспечение занятий спортом в помещениях	5.1.2	Размещение спортивных клубов, спортивных залов, бассейнов, физкультурно-оздоровительных комплексов в зданиях и сооружениях	Минимальные размеры земельных участков (площадь) – не подлежит установлению.
				Максимальные размеры земельных участков (площадь) – 50000 кв.м., а также определяется по заданию на проектирование в соответствии с местными нормативами градостроительного проектирования.
				Минимальные отступы от границ земельных участков в целях определения мест допустимого размещения зданий, строений, сооружений, за пределами которых запрещено строительство зданий, строений, сооружений – 3 м.
				Минимальные отступы от красной линии или территорий общего пользования в целях определения мест допустимого размещения зданий, строений, сооружений, за пределами которых запрещено строительство зданий, строений, сооружений, если иное не предусмотрено документацией – 5 м.
				Максимальное количество надземных этажей – 3 этажа.
				Максимальная высота зданий, строений, сооружений – 20 м.
				Максимальный процент застройки в границах земельного участка – 50%. Процент застройки подземной части не регламентируется.
				Минимальный процент озеленения в границах земельного участка – 30%.
20.	Площадки для занятий спортом	5.1.3	Размещение площадок для занятия спортом и физкультурой на открытом воздухе (физкультурные площадки,	Предельные (минимальные и (или) максимальные) размеры земельных участков, предельные параметры разрешенного строительства, реконструкции объектов капитального

№ п/п	Наименование вида разрешенного использования	Код вида разрешенного использования	Описание вида разрешенного использования	Предельные размеры земельных участков и предельные параметры разрешенного строительства, реконструкции объектов капитального строительства
1	2	3	4	5
			беговые дорожки, поля для спортивной игры)	строительства не подлежат установлению – не подлежит установлению.
21.	Стоянки транспорта общего пользования	7.2.3	Размещение стоянок транспортных средств, осуществляющих перевозки людей по установленному маршруту	
22.	Обеспечение внутреннего правопорядка	8.3	Размещение объектов капитального строительства, необходимых для подготовки и поддержания в готовности органов внутренних дел, Росгвардии и спасательных служб, в которых существует военизированная служба; размещение объектов гражданской обороны, за исключением объектов гражданской обороны, являющихся частями производственных зданий	<p>Минимальные размеры земельных участков (площадь) – не подлежит установлению.</p> <p>Максимальные размеры земельных участков (площадь) – 25000 кв.м.</p> <p>Минимальные отступы от границ земельных участков в целях определения мест допустимого размещения зданий, строений, сооружений, за пределами которых запрещено строительство зданий, строений, сооружений – 3 м.</p> <p>Минимальные отступы от красной линии или территорий общего пользования в целях определения мест допустимого размещения зданий, строений, сооружений, за пределами которых запрещено строительство зданий, строений, сооружений, если иное не предусмотрено документацией – 5 м.</p> <p>Максимальное количество надземных этажей – 3 этажа.</p> <p>Максимальная высота зданий, строений, сооружений – 15 м высота технологических сооружений устанавливается в соответствии с проектной документацией.</p> <p>Максимальный процент застройки в границах земельного участка – 50%. Процент застройки подземной части не регламентируется.</p> <p>Минимальный процент озеленения в границах земельного участка – 30%.</p>
23.	Историко-культурная деятельность	9.3	Сохранение и изучение объектов культурного наследия народов Российской Федерации (памятников истории и культуры), в том числе: объектов археологического наследия, достопримечательных мест, мест бытования исторических промыслов,	Предельные (минимальные и (или) максимальные) размеры земельных участков, предельные параметры разрешенного строительства, реконструкции объектов капитального строительства не подлежат установлению – не подлежит установлению.

№ п/п	Наименование вида разрешенного использования	Код вида разрешенного использования	Описание вида разрешенного использования	Предельные размеры земельных участков и предельные параметры разрешенного строительства, реконструкции объектов капитального строительства
1	2	3	4	5
			производств и ремесел, исторических поселений, недействующих военных и гражданских захоронений, объектов культурного наследия, хозяйственная деятельность, являющаяся историческим промыслом или ремеслом, а также хозяйственная деятельность, обеспечивающая познавательный туризм	
24.	Общее пользование водными объектами	11.1	Использование земельных участков, примыкающих к водным объектам способами, необходимыми для осуществления общего водопользования (водопользования, осуществляемого гражданами для личных нужд, а также забор (изъятие) водных ресурсов для целей питьевого и хозяйственно-бытового водоснабжения, купание, использование маломерных судов, водных мотоциклов и других технических средств, предназначенных для отдыха на водных объектах, водопой, если соответствующие запреты не установлены законодательством)	
25.	Улично-дорожная сеть	12.0.1	Размещение объектов улично-дорожной сети: автомобильных дорог, трамвайных путей и пешеходных тротуаров в границах населенных пунктов, пешеходных переходов, бульваров, площадей, проездов, велодорожек и объектов велотранспортной и инженерной	

№ п/п	Наименование вида разрешенного использования	Код вида разрешенного использования	Описание вида разрешенного использования	Предельные размеры земельных участков и предельные параметры разрешенного строительства, реконструкции объектов капитального строительства
1	2	3	4	5
			инфраструктуры; размещение придорожных стоянок (парковок) транспортных средств в границах городских улиц и дорог, за исключением предусмотренных видами разрешенного использования с кодами 2.7.1, 4.9, 7.2.3, а также некапитальных сооружений, предназначенных для охраны транспортных средств	
26.	Благоустройство территории	12.0.2	Размещение декоративных, технических, планировочных, конструктивных устройств, элементов озеленения, различных видов оборудования и оформления, малых архитектурных форм, некапитальных нестационарных строений и сооружений, информационных щитов и указателей, применяемых как составные части благоустройства территории, общественных туалетов	

Вспомогательные виды разрешенного использования земельных участков и объектов капитального строительства не устанавливаются.

Условно разрешенные виды использования земельных участков и объектов капитального строительства:

№ п/п	Наименование вида разрешенного использования	Код вида разрешенного использования	Описание вида разрешенного использования	Предельные размеры земельных участков и предельные параметры разрешенного строительства, реконструкции объектов капитального строительства
1	2	3	4	5
1.	Осуществление религиозных обрядов	3.7.1	Размещение зданий и сооружений, предназначенных для совершения религиозных обрядов и церемоний (в	Минимальные размеры земельных участков (площадь) – не подлежит установлению. Максимальные размеры земельных участков (площадь) – 10000

№ п/п	Наименование вида разрешенного использования	Код вида разрешенного использования	Описание вида разрешенного использования	Предельные размеры земельных участков и предельные параметры разрешенного строительства, реконструкции объектов капитального строительства
1	2	3	4	5
			том числе церкви, соборы, храмы, часовни, мечети, моленные дома, синагоги)	<p>кв.м.</p> <p>Минимальные отступы от границ земельных участков в целях определения мест допустимого размещения зданий, строений, сооружений, за пределами которых запрещено строительство зданий, строений, сооружений – 3 м.</p> <p>Минимальные отступы от красной линии или территорий общего пользования в целях определения мест допустимого размещения зданий, строений, сооружений, за пределами которых запрещено строительство зданий, строений, сооружений, если иное не предусмотрено документацией – 5 м.</p>
2.	Религиозное управление и образование	3.7.2	Размещение зданий, предназначенных для постоянного местонахождения духовных лиц, паломников и послушников в связи с осуществлением ими религиозной службы, а также для осуществления благотворительной и религиозной образовательной деятельности (монастыри, скиты, дома священнослужителей, воскресные и религиозные школы, семинарии, духовные училища)	<p>Максимальное количество надземных этажей – не подлежит установлению, в соответствии с проектной документацией.</p> <p>Минимальное количество надземных этажей – не подлежит установлению.</p> <p>Максимальная высота зданий, строений, сооружений – 20 м или в соответствии с проектной документацией.</p> <p>Максимальный процент застройки в границах земельного участка – 50%. Процент застройки подземной части не регламентируется.</p> <p>Минимальный процент озеленения в границах земельного участка – 30%.</p>
3.	Государственное управление	3.8.1	Размещение зданий, предназначенных для размещения государственных органов, государственного пенсионного фонда, органов местного самоуправления, судов, а также организаций, непосредственно обеспечивающих их деятельность или оказывающих государственные и (или) муниципальные услуги	<p>Минимальные размеры земельных участков (площадь) – не подлежит установлению.</p> <p>Максимальные размеры земельных участков (площадь) – 5000 кв.м.</p> <p>Минимальные отступы от границ земельных участков в целях определения мест допустимого размещения зданий, строений, сооружений, за пределами которых запрещено строительство зданий, строений, сооружений – 3 м.</p> <p>Минимальные отступы от красной линии или территорий общего пользования в целях определения мест допустимого размещения зданий, строений, сооружений, за пределами которых запрещено строительство зданий, строений, сооружений, если иное не предусмотрено документацией – 5 м.</p>

№ п/п	Наименование вида разрешенного использования	Код вида разрешенного использования	Описание вида разрешенного использования	Предельные размеры земельных участков и предельные параметры разрешенного строительства, реконструкции объектов капитального строительства
1	2	3	4	5
				<p>Максимальное количество надземных этажей – 4 этажа.</p> <p>Максимальная высота зданий, строений, сооружений – 15 м.</p> <p>Максимальный процент застройки в границах земельного участка – 50%. Процент застройки подземной части не регламентируется.</p> <p>Минимальный процент озеленения в границах земельного участка – 30%.</p>
4.	Обеспечение деятельности в области гидрометеорологии и смежных с ней областях	3.9.1	Размещение объектов капитального строительства, предназначенных для наблюдений за физическими и химическими процессами, происходящими в окружающей среде, определения ее гидрометеорологических, агрометеорологических и гелиогеофизических характеристик, уровня загрязнения атмосферного воздуха, почв, водных объектов, в том числе по гидробиологическим показателям, и околоземного - космического пространства, зданий и сооружений, используемых в области гидрометеорологии и смежных с ней областях (доплеровские метеорологические радиолокаторы, гидрологические посты и другие)	<p>Минимальные размеры земельных участков (площадь) – не подлежит установлению.</p> <p>Максимальные размеры земельных участков (площадь) – 5000 кв.м.</p> <p>Минимальные отступы от красной линии или территорий общего пользования в целях определения мест допустимого размещения зданий, строений, сооружений, за пределами которых запрещено строительство зданий, строений, сооружений, если иное не предусмотрено документацией – 5 м.</p> <p>Минимальные отступы от границ земельных участков в целях определения мест допустимого размещения зданий, строений, сооружений, за пределами которых запрещено строительство зданий, строений, сооружений – 3 м.</p> <p>Максимальное количество надземных этажей – 3 этажа.</p> <p>Максимальная высота зданий, строений, сооружений – 12 м.</p> <p>Максимальный процент застройки в границах земельного участка – 60%. Процент застройки подземной части не регламентируется.</p> <p>Минимальный процент озеленения в границах земельного участка – 30%.</p>
5.	Амбулаторное ветеринарное обслуживание	3.10.1	Размещение объектов капитального строительства, предназначенных для оказания ветеринарных услуг без содержания животных	<p>Минимальные размеры земельных участков (площадь) – не подлежит установлению.</p> <p>Максимальные размеры земельных участков (площадь) – 5000 кв.м.</p> <p>Минимальные отступы от границ земельных участков в целях определения мест допустимого размещения зданий, строений, сооружений, за пределами которых запрещено строительство зданий, строений, сооружений – 3 м.</p>

№ п/п	Наименование вида разрешенного использования	Код вида разрешенного использования	Описание вида разрешенного использования	Предельные размеры земельных участков и предельные параметры разрешенного строительства, реконструкции объектов капитального строительства
1	2	3	4	5
				<p>Минимальные отступы от красной линии или территорий общего пользования в целях определения мест допустимого размещения зданий, строений, сооружений, за пределами которых запрещено строительство зданий, строений, сооружений, если иное не предусмотрено документацией – 5 м.</p> <p>Максимальное количество надземных этажей – 3 этажа.</p> <p>Максимальная высота зданий, строений, сооружений – 12 м.</p> <p>Максимальный процент застройки в границах земельного участка – 60%. Процент застройки подземной части не регламентируется.</p> <p>Минимальный процент озеленения в границах земельного участка – 30%.</p>
6.	Деловое управление	4.1	Размещение объектов капитального строительства с целью: размещения объектов управленческой деятельности, не связанной с государственным или муниципальным управлением и оказанием услуг, а также с целью обеспечения совершения сделок, не требующих передачи товара в момент их совершения между организациями, в том числе биржевая деятельность (за исключением банковской и страховой деятельности)	<p>Минимальные размеры земельных участков (площадь) – 100 кв.м.</p> <p>Максимальные размеры земельных участков (площадь) – 10000 кв.м.</p> <p>Минимальные отступы от границ земельных участков в целях определения мест допустимого размещения зданий, строений, сооружений, за пределами которых запрещено строительство зданий, строений, сооружений – 3 м.</p> <p>Минимальные отступы от красной линии или территорий общего пользования в целях определения мест допустимого размещения зданий, строений, сооружений, за пределами которых запрещено строительство зданий, строений, сооружений, если иное не предусмотрено документацией – 5 м.</p> <p>Максимальное количество надземных этажей – 3 этажа.</p> <p>Максимальная высота зданий, строений, сооружений – 12 м.</p> <p>Максимальный процент застройки в границах земельного участка – 60%. Процент застройки подземной части не регламентируется.</p> <p>Минимальный процент озеленения в границах земельного участка – 30%.</p>
7.	Рынки	4.3	Размещение объектов капитального строительства, сооружений, предназначенных для организации постоянной или временной торговли	<p>Минимальные размеры земельных участков (площадь) – не подлежит установлению.</p> <p>Максимальные размеры земельных участков (площадь) – 15000 кв.м.</p>

№ п/п	Наименование вида разрешенного использования	Код вида разрешенного использования	Описание вида разрешенного использования	Предельные размеры земельных участков и предельные параметры разрешенного строительства, реконструкции объектов капитального строительства
1	2	3	4	5
			(ярмарка, рынок, базар), с учетом того, что каждое из торговых мест не располагает торговой площадью более 200 кв. м; размещение гаражей и (или) стоянок для автомобилей сотрудников и посетителей рынка	<p>Минимальные отступы от границ земельных участков в целях определения мест допустимого размещения зданий, строений, сооружений, за пределами которых запрещено строительство зданий, строений, сооружений – 3 м.</p> <p>Минимальные отступы от красной линии или территорий общего пользования в целях определения мест допустимого размещения зданий, строений, сооружений, за пределами которых запрещено строительство зданий, строений, сооружений, если иное не предусмотрено документацией – 5 м.</p> <p>Максимальное количество надземных этажей – 3 этажа.</p> <p>Максимальная высота зданий, строений, сооружений – 12 м.</p> <p>Максимальный процент застройки в границах земельного участка – 60%. Процент застройки подземной части не регламентируется.</p> <p>Минимальный процент озеленения в границах земельного участка – 30%.</p>
8.	Банковская и страховая деятельность	4.5	Размещение объектов капитального строительства, предназначенных для размещения организаций, оказывающих банковские и страховые услуги	<p>Минимальные размеры земельных участков (площадь) – 100 кв.м.</p> <p>Максимальные размеры земельных участков (площадь) – 5000 кв.м.</p> <p>Минимальные отступы от границ земельных участков в целях определения мест допустимого размещения зданий, строений, сооружений, за пределами которых запрещено строительство зданий, строений, сооружений – 3 м.</p> <p>Минимальные отступы от красной линии или территорий общего пользования в целях определения мест допустимого размещения зданий, строений, сооружений, за пределами которых запрещено строительство зданий, строений, сооружений, если иное не предусмотрено документацией – 5 м.</p> <p>Максимальное количество надземных этажей – 3 этажа.</p> <p>Максимальная высота зданий, строений, сооружений – 12 м.</p> <p>Максимальный процент застройки в границах земельного участка – 60%. Процент застройки подземной части не регламентируется.</p> <p>Минимальный процент озеленения в границах земельного участка – 30%.</p>

№ п/п	Наименование вида разрешенного использования	Код вида разрешенного использования	Описание вида разрешенного использования	Предельные размеры земельных участков и предельные параметры разрешенного строительства, реконструкции объектов капитального строительства
1	2	3	4	5
9.	Служебные гаражи	4.9	Размещение постоянных или временных гаражей, стоянок для хранения служебного автотранспорта, используемого в целях осуществления видов деятельности, предусмотренных видами разрешенного использования с кодами 3.0, 4.0, а также для стоянки и хранения транспортных средств общего пользования, в том числе в депо	<p>Минимальные размеры земельных участков (площадь) – 150 кв.м.</p> <p>Максимальные размеры земельных участков (площадь) – 7500 кв.м.</p> <p>Минимальные отступы от границ земельных участков в целях определения мест допустимого размещения зданий, строений, сооружений, за пределами которых запрещено строительство зданий, строений, сооружений – 3 м.</p> <p>Минимальные отступы от красной линии или территорий общего пользования в целях определения мест допустимого размещения зданий, строений, сооружений, за пределами которых запрещено строительство зданий, строений, сооружений, если иное не предусмотрено документацией – 5 м.</p> <p>Максимальное количество надземных этажей – 2 этажа.</p> <p>Минимальное количество надземных этажей – 1 этаж.</p> <p>Максимальная высота зданий, строений, сооружений – 9 м.</p> <p>Максимальный процент застройки в границах земельного участка – 60%. Процент застройки подземной части не регламентируется.</p> <p>Минимальный процент озеленения в границах земельного участка – 30%.</p>
10.	Связь	6.8	Размещение объектов связи, радиовещания, телевидения, включая воздушные радиорелейные, надземные и подземные кабельные линии связи, линии радиофикации, антенные поля, усилительные пункты на кабельных линиях связи, инфраструктуру спутниковой связи и телерадиовещания, за исключением объектов связи, размещение которых предусмотрено содержанием видов разрешенного использования с кодами 3.1.1, 3.2.3	Предельные (минимальные и (или) максимальные) размеры земельных участков, предельные параметры разрешенного строительства, реконструкции объектов капитального строительства не подлежат установлению – не подлежит установлению.

Особенности применения территориальной зоны:

Раздел земельных участков площадью 1,5 га и более на земельные участки, предназначенные для размещения индивидуальных жилых домов и домов блокированной жилой застройки в границах новой незастроенной территории, необходимо осуществлять исключительно в соответствии с утвержденной документацией по планировке территории. В случае отсутствия утверждённой документации по планировке территории образование земельных участков не допускается.

Наземные стоянки и парковки для обеспечения планируемых к строительству или реконструкции объектов капитального строительства не допускается размещать на территориях общего пользования, вдоль улиц, ограничивающих жилые комплексы, кварталы, микрорайоны, за счёт сужения проезжей части этих улиц, пешеходных проходов, тротуаров.

Не допускается размещение нормативных площадок благоустройства многоквартирных жилых домов, а также парковок на территории, предусмотренной для размещения объектов указанных в перечне видов объектов, размещение которых может осуществляться на землях или земельных участках, находящихся в государственной или муниципальной собственности, без предоставления земельных участков и установления сервитутов, утвержденном постановлением Правительства Российской Федерации от 3 декабря 2014 года № 1300.

Не допускается ограничение общего доступа к территориям, сформированным в соответствии с перечнем видов объектов, размещение которых может осуществляться на землях или земельных участках, находящихся в государственной или муниципальной собственности, без предоставления земельных участков и установления сервитутов, утвержденным постановлением Правительства Российской Федерации от 3 декабря 2014 года № 1300.

Перевод жилого помещения в нежилое помещение и нежилого помещения в жилое помещение допускается с учетом соблюдения требований части 10 статьи 23 Жилищного кодекса Российской Федерации согласно которой при использовании помещения после его перевода в качестве жилого или нежилого помещения должны соблюдаться требования пожарной безопасности, санитарно-гигиенические, экологические и иные установленные законодательством требования, в том числе требования к использованию нежилых помещений в многоквартирных домах.

Не допускается перевод индивидуального жилого дома в нежилое помещение, в случае если переводимый объект будет относиться к объектам массового пребывания граждан, либо для получения разрешения на строительство объекта подобной категории требуется проведение экспертизы проектной документации и результатов инженерных изысканий, а также в случае отсутствия документов подтверждающих соблюдение при использовании помещения, после его перевода, требований пожарной безопасности, санитарно-гигиенических, экологических требований, выданных уполномоченными федеральными органами исполнительной власти, требований настоящих Правил, местных нормативов градостроительного проектирования, выданных уполномоченными органами муниципального образования.

Расстояние от объектов капитального строительства до объектов, расположенных на смежных земельных участках, следует принимать на основании действующих строительных, экологических, санитарно-эпидемиологических, противопожарных норм, местных нормативов градостроительного проектирования и настоящих Правил.

Противопожарные расстояния между зданиями, сооружениями должны обеспечивать нераспространение пожара на соседние здания, сооружения в соответствии с требованиями СП 4.13130.

Вспомогательные строения, за исключением гаражей, размещать со стороны улиц не допускается. При этом этажность их не должна превышать двух этажей, при условии обеспечения нормативной инсоляции на территории соседних участков.

Минимальный отступ строений и сооружений вспомогательного использования от красных линий улиц и проездов или границы, отделяющей земельный участок от территории общего пользования - 5 метров (за исключением гаражей, навесов, беседок, мангалов, вольеров).

Минимальный отступ строений и сооружений вспомогательного использования от границ смежных земельных участков (бани, гаража и др. за исключением навесов, построек для содержания скота и птицы, бассейнов) должно быть не менее – 1 метр;

минимальный отступ навесов от границ смежных земельных участков - 0,5 метра;

минимальный отступ бассейнов индивидуального пользования от границ смежных земельных участков - 4 метра;

минимальный отступ построек для содержания скота и птицы от границ смежных земельных участков - 4 метра;

Расстояние от окон жилых помещений (комнат, кухонь и веранд) до стен соседнего дома и хозяйственных построек (сарая, гаража, бани), расположенных на соседних земельных участках, должно быть не менее – 6 м.

Противопожарные расстояния между жилым домом и хозяйственными постройками, а также между хозяйственными постройками в пределах одного садового или приусадебного земельного участка не нормируются.

Минимальные расстояния до границ смежных земельных участков:

от стволов высокорослых деревьев – 4 метра, среднерослых деревьев – 2 метра, кустарников – 1 метр.

Минимальный отступ надворных туалетов и септиков от границы соседнего земельного участка – 1 метр (при условии, что расстояние до фундаментов строений, расположенных на соседнем земельном участке не менее 5 метров).

Минимальные расстояния до окон жилых помещений (комнат, кухонь и веранд) от надворных туалетов и септиков – 8 метров.

Максимальное количество надземных этажей для строений и сооружений вспомогательного использования – 2 этаж.

Максимальная высота от уровня земли до верха перекрытия последнего этажа для строений и сооружений вспомогательного использования – 7 метров.

На земельных участках содержание скота и птицы допускается только в районах усадебной застройки с участком размером не менее 0,1 га.

Расстояния от помещений и выгулов (вольеров, навесов, загонов) для содержания и разведения животных до окон жилых помещений и кухонь должны быть не менее:

10 метров при поголовье (шт.) не более:

свиньи – 5; коровы бычки – 5; овцы, козы – 10; кролики-матки – 10; птица – 30; лошади – 5; нутрии, песцы – 5.

20 метров при поголовье (шт.) не более:

свиньи – 8; коровы бычки – 8; овцы, козы – 15; кролики-матки – 20; птица – 45; лошади – 8; нутрии, песцы – 8.

30 метров при поголовье (шт.) не более:

свиньи – 10; коровы бычки – 10; овцы, козы – 20; кролики-матки – 30; птица – 60; лошади – 10; нутрии, песцы – 10.

40 метров при поголовье (шт.) не более:

свиньи – 15; коровы бычки – 15; овцы, козы – 25; кролики-матки – 40; птица – 75; лошади – 15; нутрии, песцы – 15.

Группы сараев должны содержать не более 30 блоков каждая.

Сараи для скота и птицы следует предусматривать на расстоянии от окон жилых помещений дома не менее: одиночные или двойные – 10 м; до восьми блоков – 25 м; от восьми до 30 блоков – 50 м.

Площадь застройки сблокированных сараев не должна превышать 800 кв.м. Расстояния между группами сараев следует принимать в соответствии с требованиями пожарной безопасности.

Расстояние от сараев для скота и птицы до шахтных колодцев должно быть не менее 20 м.

Допускается пристройка хозяйственного сарая (в том числе для скота и птицы), гаража, бани, теплицы к усадебному дому с соблюдением требований санитарных и противопожарных норм.

Постройки для содержания скота и птицы допускается пристраивать только к усадебным домам при изоляции их от жилых комнат не менее чем тремя подсобными помещениями; при этом помещения для скота и птицы должны иметь изолированный наружный вход, расположенный не ближе 7 м от входа в дом.

Все здания, строения и сооружения вспомогательного использования должны быть обеспечены системами водоотведения с кровли, с целью предотвращения подтопления соседних земельных участков и строений.

Устройство водоотведения атмосферных осадков не должно ущемлять законных интересов соседних домовладельцев.

Характер ограждения земельных участков со стороны улицы должен быть выдержан в едином стиле как минимум на протяжении одного квартала с обеих сторон улиц с максимально допустимой высотой ограждений 2,0 м. (кроме объектов со специальными требованиями к ограждению их территории). Допускается устройство функционально оправданных участков сплошного ограждения (в местах интенсивного движения транспорта, размещения септиков, мусорных площадок и других).

Ограждения между смежными земельными участками должны быть проветриваемыми на высоту не менее 0,3 м от уровня земли и высотой не более 2,0 м. Садово-огородная зона должна иметь ограждение полностью сетчатое или решетчатое, высотой не более 2,0 м.

Допускается блокировка зданий, строений и сооружений на смежных земельных участках по взаимному (удостоверенному) согласию владельцев при новом строительстве с соблюдением технического регламента о требованиях пожарной безопасности.

В условиях сложившейся застройки, основные строения допускается размещать по сложившейся линии застройки.

В случае если земельный участок или объект капитального строительства находится в границах зоны с особыми условиями использования территорий, на них устанавливаются ограничения использования в соответствии с законодательством Российской Федерации.

На территориях, подверженных подтоплению, в том числе потенциальному, строительство объектов капитального строительства разрешается при условии одновременного выполнения локальных дренажно-защитных работ в соответствии с СП 116.13330.2012 «Инженерная защита территорий, зданий и сооружений от опасных геологических процессов. Основные положения. Актуализированная редакция СНиП 22-02-2003».

Строительство новых населённых пунктов, элементов планировочной структуры (квартал, микрорайон, район и иные подобные элементы), не обеспеченных инженерной защитой территории и объектов от негативного воздействия вод, запрещается.

Строительство (реконструкция) объектов капитального строительства должно вестись с соблюдением требований главы 2 Федерального закона от 30 декабря 2009 г. № 384-ФЗ, а также при выполнении следующих положений:

1. Получение застройщиком в органе местного самоуправления муниципального района (далее - уполномоченный орган) исходных данных - о прогнозном уровне воды в зоне затопления и (или) прогнозном уровне грунтовых вод в зоне подтопления.

2. Подготовка перечня мероприятий по инженерной защите объекта капитального строительства и территории от подтопления, затопления, который может быть выполнен индивидуальным предпринимателем или юридическим лицом, являющимся членами саморегулируемых организаций в области архитектурно-строительного проектирования, либо лицом, специализирующимся на проектировании гидротехнических сооружений (в случае строительства (реконструкции) объектов капитального строительства, в отношении которых выдаётся уведомление о соответствии указанных в уведомлении о планируемом строительстве параметров объекта индивидуального жилищного строительства или садового дома установленным параметрам и допустимости размещения объекта индивидуального жилищного строительства или садового дома на земельном участке).

2.1. Подготовка проектной документации, содержащей перечень мероприятий по инженерной защите объекта капитального строительства от подтопления, затопления индивидуальным предпринимателем или юридическим лицом, являющимся членами саморегулируемых организаций в области архитектурно-строительного проектирования (в случае строительства (реконструкции) объектов капитального строительства, в отношении которых выдаётся разрешение на строительство).

3. До подачи застройщиком в уполномоченный орган уведомления о планируемом строительстве или реконструкции объекта индивидуального жилищного строительства или садового дома (далее - уведомление о планируемом строительстве) в инициативном порядке передаётся в уполномоченный орган перечень мероприятий по инженерной защите объекта капитального строительства от подтопления, затопления, подготовленный лицами, указанными в пункте 2.

4. До подачи застройщиком в уполномоченный орган уведомления об окончании строительства в инициативном порядке застройщиком передаётся заключение (акт) о выполнении перечня мероприятий для обеспечения инженерной защиты объекта капитального строительства, территории от затопления, подтопления подтверждающие соответствие параметров построенного, реконструированного жилого или садового дома требованиям, установленным перечнем, выполненным в соответствии с пунктом 2, и подписанный лицом, являющимся членом саморегулируемых организаций в области архитектурно-строительного проектирования или строительства, содержащее вывод о выполнении мероприятий (их комплекса) требованиям по обеспечению инженерной защиты объекта от затопления (или подтопления), с указанием наименования водного объекта, при паводке 1 % обеспеченности.

5. Подача застройщиком заявления о выдаче разрешения на ввод объекта в эксплуатацию с приложением акта, подтверждающего соответствие параметров построенного, реконструированного объекта капитального строительства проектной документации (в части соответствия проектной документации требованиям, указанным в пункте 1 части 5 статьи 49 Градостроительного кодекса Российской Федерации) и содержащего вывод лица, являющегося членом саморегулируемых организаций в области архитектурно-строительного проектирования или строительства о выполнении мероприятий (их комплекса), указанных в пункте 2.1, требованиям по обеспечению инженерной защиты объекта от затопления (или подтопления), с указанием наименования водного объекта, при паводке 1 % обеспеченности.

Требования к архитектурному облику объектов капитального строительства:

Требования к архитектурному облику объектов капитального строительства устанавливаются в соответствии со статьей 33 настоящих Правил.

32.2. Зона застройки малоэтажными жилыми домами (Ж2)

Зона застройки малоэтажными жилыми домами выделена для формирования жилых районов с размещением отдельно стоящих индивидуальных жилых домов не выше 3 этажей, блокированных домов с приквартирными участками не выше 3 этажей, многоквартирных малоэтажных жилых домов не выше 4 этажей, с разрешенным набором услуг местного значения.

Основные виды разрешенного использования земельных участков и объектов капитального строительства:

№ п/п	Наименование вида разрешенного использования	Код вида разрешенного использования	Описание вида разрешенного использования	Предельные размеры земельных участков и предельные параметры разрешенного строительства, реконструкции объектов капитального строительства
1	2	3	4	5
1.	Малоэтажная многоквартирная жилая застройка	2.1.1	Размещение малоэтажных многоквартирных домов (многоквартирные дома высотой до 4 этажей, включая мансардный); обустройство спортивных и детских площадок, площадок для отдыха; размещение объектов обслуживания жилой застройки во встроенных, пристроенных и встроенно-пристроенных помещениях малоэтажного многоквартирного дома, если общая площадь таких помещений в малоэтажном многоквартирном доме не составляет более 15% общей площади помещений дома	<p>Минимальные размеры земельных участков (площадь) – 1500 кв.м., в случае образования земельного участка под существующим объектом капитального строительства (объект введён в эксплуатацию) минимальная площадь – не подлежит установлению.</p> <p>Максимальные размеры земельных участков (площадь) – 20000 кв.м.</p> <p>Минимальные отступы от границ земельных участков в целях определения мест допустимого размещения зданий, строений, сооружений, за пределами которых запрещено строительство зданий, строений, сооружений – 3 м.</p> <p>Бытовые разрывы между длинными сторонами секционных жилых зданий высотой 2 – 3 этажа должны быть не менее 15 м, а между зданиями высотой 4 этажа – не менее 20 м, между длинными сторонами и торцами этих же зданий с окнами из жилых комнат – не менее 10 м.</p> <p>На территории малоэтажной жилой застройки следует предусматривать 100 – процентную обеспеченность местами для хранения и парковки легковых автомобилей, мотоциклов, мопедов.</p> <p>Минимальные отступы от красной линии или территорий общего пользования в целях определения мест допустимого размещения зданий, строений, сооружений, за пределами которых запрещено строительство зданий, строений, сооружений, если иное не предусмотрено документацией – 5 м.</p> <p>Максимальное количество надземных этажей – 4 этажа.</p>

№ п/п	Наименование вида разрешенного использования	Код вида разрешенного использования	Описание вида разрешенного использования	Предельные размеры земельных участков и предельные параметры разрешенного строительства, реконструкции объектов капитального строительства
1	2	3	4	5
				<p>Минимальное количество надземных этажей – не подлежит установлению.</p> <p>Максимальная высота зданий, строений, сооружений – 20 м.</p> <p>Максимальный процент застройки в границах земельного участка – 40% или в соответствии с утвержденной документацией по планировке территории. Процент застройки подземной части не регламентируется</p> <p>Высота первых этажей зданий со стороны красной линии – 3 этажа.</p> <p>Минимальный коэффициент застройки – 0,4.</p> <p>Максимальный коэффициент застройки – 0,8.</p> <p>Минимальный процент озеленения в границах земельного участка – 15%.</p>
2.	Блокированная жилая застройка	2.3	Размещение жилого дома, блокированного с другим жилым домом (другими жилыми домами) в одном ряду общей боковой стеной (общими боковыми стенами) без проемов и имеющего отдельный выход на земельный участок; разведение декоративных и плодовых деревьев, овощных и ягодных культур; размещение гаражей для собственных нужд и иных вспомогательных сооружений; обустройство спортивных и детских площадок, площадок для отдыха	<p>Минимальные размеры земельных участков (площадь) – 100 кв.м.</p> <p>Максимальные размеры земельных участков (площадь) – 5000 кв.м.</p> <p>Раздел земельных участков площадью 1,5 га и более на земельные участки, предназначенные для размещения блокированных жилых домов в границах новой незастроенной территории, необходимо осуществлять исключительно в соответствии с утвержденной документацией по планировке территории. В случае отсутствия утверждённой документации по планировке территории образование земельных участков не допускается.</p> <p>Минимальные размеры земельных участков (ширина) – 6 м.</p> <p>Максимальные размеры земельных участков (ширина) – не подлежит установлению.</p> <p>Минимальные отступы от границ земельных участков в целях определения мест допустимого размещения зданий, строений, сооружений, за пределами которых запрещено строительство зданий, строений, сооружений – 3 м, за исключением блокировки жилых домов, в таких случаях блокированные жилые дома располагаются по границе общей стеной (без проёмов) с отступом – 0 м.</p>

№ п/п	Наименование вида разрешенного использования	Код вида разрешенного использования	Описание вида разрешенного использования	Предельные размеры земельных участков и предельные параметры разрешенного строительства, реконструкции объектов капитального строительства
1	2	3	4	5
				<p>Минимальный отступ от границ земельных участков следует увеличивать в случае размещения на смежном земельном участке зданий, строений, сооружений на расстоянии менее 3 м с целью обеспечения противопожарного расстояния.</p> <p>Противопожарные расстояния между жилыми зданиями принимать в соответствии с действующими противопожарными нормами в зависимости от степени огнестойкости и класса их конструктивной пожарной опасности.</p> <p>Действие градостроительного регламента в части минимального отступа от границ земельных участков не распространяется на случаи реконструкции существующих объектов капитального строительства, право собственности на которые возникло до введения в действие настоящих Правил и расстояния до границ земельного участка от которых составляют менее минимальных отступов, установленных Правилами. Минимальный отступ от таких объектов до границ земельных участков принимается равным фактическому расстоянию от объектов до границ земельных участков.</p> <p>Расстояние от окон жилых помещений (комнат, кухонь и веранд) до стен соседнего дома и хозяйственных построек (сарая, гаража, бани), расположенных на соседних земельных участках, должно быть не менее – 6 м.</p> <p>Минимальные отступы от красной линии или территорий общего пользования в целях определения мест допустимого размещения зданий, строений, сооружений, за пределами которых запрещено строительство зданий, строений, сооружений, если иное не предусмотрено документацией – 3 м.</p> <p>В условиях сложившейся застройки, основные строения допускается размещать по сложившейся линии застройки.</p> <p>Действие градостроительного регламента в части минимального отступа от красной линии или территорий общего пользования не распространяется на случаи реконструкции существующих объектов капитального строительства, право собственности на</p>

№ п/п	Наименование вида разрешенного использования	Код вида разрешенного использования	Описание вида разрешенного использования	Предельные размеры земельных участков и предельные параметры разрешенного строительства, реконструкции объектов капитального строительства
1	2	3	4	5
				<p>которые возникло до введения в действие настоящих Правил и расстояния до красной линии или территорий общего пользования от которых составляют менее минимальных отступов, установленных Правилами. Минимальный отступ от таких объектов принимается равным фактическому расстоянию от объектов до красной линии или территорий общего пользования. При этом входные группы и крыльца не должны размещаться на территориях общего пользования.</p> <p>Максимальное количество надземных этажей – 3 этажа.</p> <p>Максимальная высота зданий, строений, сооружений – для объектов с углом наклона кровли до 15° – 10 м., с углом наклона кровли более 15° – 13 м.</p> <p>Максимальный процент застройки в границах земельного участка – 60%. Процент застройки подземной части не регламентируется.</p> <p>Минимальный процент озеленения в границах земельного участка – 20%.</p> <p>Максимальная общая площадь объектов вспомогательного назначения (за исключением навесов) – не более 50% от общей площади объекта индивидуального жилищного строительства.</p>
3.	Хранение автотранспорта	2.7.1	Размещение отдельно стоящих и пристроенных гаражей, в том числе подземных, предназначенных для хранения автотранспорта, в том числе с разделением на машино-места, за исключением гаражей, размещение которых предусмотрено содержанием видов разрешенного использования с кодами 2.7.2, 4.9	<p>Минимальные размеры земельных участков (площадь) – не подлежит установлению.</p> <p>Максимальные размеры земельных участков (площадь) – 5000 кв.м.</p> <p>Минимальные отступы от границ земельных участков в целях определения мест допустимого размещения зданий, строений, сооружений, за пределами которых запрещено строительство зданий, строений, сооружений – 3 м.</p> <p>Минимальный отступ от границ земельных участков следует увеличивать в случае размещения на смежном земельном участке зданий, строений, сооружений на расстоянии менее 3 м с целью обеспечения противопожарного расстояния между жилыми зданиями.</p> <p>Расстояния от наземных и наземно-подземных гаражей, открытых</p>

№ п/п	Наименование вида разрешенного использования	Код вида разрешенного использования	Описание вида разрешенного использования	Предельные размеры земельных участков и предельные параметры разрешенного строительства, реконструкции объектов капитального строительства
1	2	3	4	5
				<p>стоянок, предназначенных для постоянного и временного хранения легковых автомобилей, и станций технического обслуживания до жилых домов и общественных зданий, а также до участков школ, детских яслей-садов и лечебных учреждений стационарного типа, размещаемых на селитебных территориях, следует принимать в соответствии с актами в области градостроительной деятельности, нормативными правовыми актами органов государственной власти, органов местного самоуправления о градостроительной деятельности.</p> <p>Действие градостроительного регламента в части минимального отступа от границ земельных участков не распространяется на случаи реконструкции существующих объектов капитального строительства, право собственности на которые возникло до введения в действие настоящих Правил и расстояния до границ земельного участка от которых составляют менее минимальных отступов, установленных Правилами. Минимальный отступ от таких объектов до границ земельных участков принимается равным фактическому расстоянию от объектов до границ земельных участков.</p> <p>Минимальные отступы от красной линии или территорий общего пользования в целях определения мест допустимого размещения зданий, строений, сооружений, за пределами которых запрещено строительство зданий, строений, сооружений, если иное не предусмотрено документацией – 5 м.</p> <p>Максимальное количество надземных этажей – 2 этажа.</p> <p>Максимальная высота зданий, строений, сооружений – 9 м.</p> <p>Максимальный процент застройки в границах земельного участка – 60%. Процент застройки подземной части не регламентируется.</p> <p>Минимальный процент озеленения в границах земельного участка – 20%.</p>
4.	Размещение гаражей для собственных нужд	2.7.2	Размещение для собственных нужд отдельно стоящих гаражей и (или) гаражей, блокированных общими	<p>Минимальные размеры земельных участков (площадь) – 15 кв.м.</p> <p>Максимальные размеры земельных участков (площадь) – 100 кв.м.</p> <p>Минимальные отступы от границ земельных участков в целях</p>

№ п/п	Наименование вида разрешенного использования	Код вида разрешенного использования	Описание вида разрешенного использования	Предельные размеры земельных участков и предельные параметры разрешенного строительства, реконструкции объектов капитального строительства
1	2	3	4	5
			стенами с другими гаражами в одном ряду, имеющих общие с ними крышу, фундамент и коммуникации	<p>определения мест допустимого размещения зданий, строений, сооружений, за пределами которых запрещено строительство зданий, строений, сооружений – 1 м.</p> <p>Минимальный отступ от границ земельных участков в случае размещения на смежных земельных участках гаражей, блокированных общими стенами с другими гаражами по границе смежных земельных участков – 0 м.</p> <p>Расстояние от гаражей до окон жилых помещений (комнат, кухонь, и веранд) расположенных на соседних земельных участках, должно быть не менее – 6 м.</p> <p>Минимальные отступы от красной линии или территорий общего пользования в целях определения мест допустимого размещения зданий, строений, сооружений, за пределами которых запрещено строительство зданий, строений, сооружений, если иное не предусмотрено документацией – 1 м.</p> <p>Максимальное количество надземных этажей – 1 этаж.</p> <p>Максимальная высота зданий, строений, сооружений – 6 м.</p> <p>Максимальный процент застройки в границах земельного участка – не подлежит установлению. Процент застройки подземной части не регламентируется.</p>
5.	Коммунальное обслуживание	3.1	Размещение зданий и сооружений в целях обеспечения физических и юридических лиц коммунальными услугами. Содержание данного вида разрешенного использования включает в себя содержание видов разрешенного использования с кодами 3.1.1 – 3.1.2	<p>Минимальные размеры земельных участков (площадь) – не подлежит установлению.</p> <p>Максимальные размеры земельных участков (площадь) – не подлежит установлению.</p> <p>Минимальные отступы от границ земельных участков в целях определения мест допустимого размещения зданий, строений, сооружений, за пределами которых запрещено строительство зданий, строений, сооружений – 3 м.</p> <p>Минимальные отступы от красной линии или территорий общего пользования в целях определения мест допустимого размещения зданий, строений, сооружений, за пределами которых запрещено строительство зданий, строений, сооружений, если иное не предусмотрено документацией – 5 м.</p>
6.	Предоставление коммунальных услуг	3.1.1	Размещение зданий и сооружений, обеспечивающих поставку воды, тепла, электричества, газа, отвод канализационных стоков, очистку и уборку объектов недвижимости (котельных, водозаборов, очистных	

№ п/п	Наименование вида разрешенного использования	Код вида разрешенного использования	Описание вида разрешенного использования	Предельные размеры земельных участков и предельные параметры разрешенного строительства, реконструкции объектов капитального строительства
1	2	3	4	5
			сооружений, насосных станций, водопроводов, линий электропередач, трансформаторных подстанций, газопроводов, линий связи, телефонных станций, канализаций, стоянок, гаражей и мастерских для обслуживания уборочной и аварийной техники, сооружений, необходимых для сбора и плавки снега)	Максимальное количество надземных этажей – 3 этажа. Максимальная высота зданий, строений, сооружений – не подлежит установлению. Устанавливается в соответствии с проектной документацией. Максимальный процент застройки в границах земельного участка – 80%. Процент застройки подземной части не регламентируется.
7.	Административные здания организаций, обеспечивающих предоставление коммунальных услуг	3.1.2	Размещение зданий, предназначенных для приема физических и юридических лиц в связи с предоставлением им коммунальных услуг	<p>Минимальные размеры земельных участков (площадь) – не подлежит установлению.</p> <p>Максимальные размеры земельных участков (площадь) – 5000 кв.м.</p> <p>Минимальные отступы от границ земельных участков в целях определения мест допустимого размещения зданий, строений, сооружений, за пределами которых запрещено строительство зданий, строений, сооружений – 3 м.</p> <p>Минимальные отступы от красной линии или территорий общего пользования в целях определения мест допустимого размещения зданий, строений, сооружений, за пределами которых запрещено строительство зданий, строений, сооружений, если иное не предусмотрено документацией – 5 м.</p> <p>Максимальное количество надземных этажей – 3 этажа.</p> <p>Минимальное количество надземных этажей – не подлежит установлению.</p> <p>Максимальная высота зданий, строений, сооружений – 12 м.</p> <p>Максимальный процент застройки в границах земельного участка – 60%. Процент застройки подземной части не регламентируется.</p> <p>Минимальный процент озеленения в границах земельного участка – 30%.</p>
8.	Оказание социальной помощи населению	3.2.2	Размещение зданий, предназначенных для служб психологической и бесплатной юридической помощи,	<p>Минимальные размеры земельных участков (площадь) – не подлежит установлению.</p> <p>Максимальные размеры земельных участков (площадь) – 5000</p>

№ п/п	Наименование вида разрешенного использования	Код вида разрешенного использования	Описание вида разрешенного использования	Предельные размеры земельных участков и предельные параметры разрешенного строительства, реконструкции объектов капитального строительства
1	2	3	4	5
			социальных, пенсионных и иных служб (службы занятости населения, пункты питания малоимущих граждан), в которых осуществляется прием граждан по вопросам оказания социальной помощи и назначения социальных или пенсионных выплат, а также для размещения общественных некоммерческих организаций: некоммерческих фондов, благотворительных организаций, клубов по интересам	<p>кв.м.</p> <p>Минимальные отступы от границ земельных участков в целях определения мест допустимого размещения зданий, строений, сооружений, за пределами которых запрещено строительство зданий, строений, сооружений – 3 м.</p> <p>Минимальные отступы от красной линии или территорий общего пользования в целях определения мест допустимого размещения зданий, строений, сооружений, за пределами которых запрещено строительство зданий, строений, сооружений, если иное не предусмотрено документацией – 5 м.</p> <p>Максимальное количество надземных этажей – 3 этажа.</p> <p>Минимальное количество надземных этажей – не подлежит установлению.</p>
9.	Оказание услуг связи	3.2.3	Размещение зданий, предназначенных для размещения пунктов оказания услуг почтовой, телеграфной, междугородней и международной телефонной связи	<p>Максимальная высота зданий, строений, сооружений – 12 м.</p> <p>Максимальный процент застройки в границах земельного участка – 60%. Процент застройки подземной части не регламентируется.</p> <p>Минимальный процент озеленения в границах земельного участка – 30%.</p>
10.	Бытовое обслуживание	3.3	Размещение объектов капитального строительства, предназначенных для оказания населению или организациям бытовых услуг (мастерские мелкого ремонта, ателье, бани, парикмахерские, прачечные, химчистки, похоронные бюро)	<p>Минимальные размеры земельных участков (площадь) – не подлежит установлению.</p> <p>Максимальные размеры земельных участков (площадь) – 5000 кв.м.</p> <p>Минимальные отступы от границ земельных участков в целях определения мест допустимого размещения зданий, строений, сооружений, за пределами которых запрещено строительство зданий, строений, сооружений – 3 м.</p> <p>Минимальные отступы от красной линии или территорий общего пользования в целях определения мест допустимого размещения зданий, строений, сооружений, за пределами которых запрещено строительство зданий, строений, сооружений, если иное не предусмотрено документацией – 5 м.</p> <p>Максимальное количество надземных этажей – 3 этажа.</p> <p>Минимальное количество надземных этажей – не подлежит</p>

№ п/п	Наименование вида разрешенного использования	Код вида разрешенного использования	Описание вида разрешенного использования	Предельные размеры земельных участков и предельные параметры разрешенного строительства, реконструкции объектов капитального строительства
1	2	3	4	5
				установлению. Максимальная высота зданий, строений, сооружений – 12 м. Максимальный процент застройки в границах земельного участка – 60%. Процент застройки подземной части не регламентируется. Минимальный процент озеленения в границах земельного участка – 30%.
11.	Здравоохранение	3.4	Размещение объектов капитального строительства, предназначенных для оказания гражданам медицинской помощи. Содержание данного вида разрешенного использования включает в себя содержание видов разрешенного использования с кодами 3.4.1 – 3.4.2	Минимальные размеры земельных участков (площадь) – не подлежит установлению. Определяется в соответствии с СП 158.13330.2014. «Свод правил. Здания и помещения медицинских организаций. Правила проектирования». Максимальные размеры земельных участков (площадь) – 10000 кв.м., а также определяется в соответствии с СП 158.13330.2014. «Свод правил. Здания и помещения медицинских организаций. Правила проектирования». Минимальные отступы от границ земельных участков в целях определения мест допустимого размещения зданий, строений, сооружений, за пределами которых запрещено строительство зданий, строений, сооружений – 3 м.
12.	Амбулаторно-поликлиническое обслуживание	3.4.1	Размещение объектов капитального строительства, предназначенных для оказания гражданам амбулаторно-поликлинической медицинской помощи (поликлиники, фельдшерские пункты, пункты здравоохранения, центры матери и ребенка, диагностические центры, молочные кухни, станции донорства крови, клинические лаборатории)	Минимальные отступы от красной линии или территорий общего пользования в целях определения мест допустимого размещения зданий, строений, сооружений, за пределами которых запрещено строительство зданий, строений, сооружений, если иное не предусмотрено документацией – 5 м. Максимальное количество надземных этажей – 3 этажа. Минимальное количество надземных этажей – не подлежит установлению. Максимальная высота зданий, строений, сооружений – 12 м. Максимальный процент застройки в границах земельного участка – 60% или определяется в соответствии с проектной документацией. Процент застройки подземной части не регламентируется. Высота первых этажей зданий со стороны красной линии – не подлежит установлению.

№ п/п	Наименование вида разрешенного использования	Код вида разрешенного использования	Описание вида разрешенного использования	Предельные размеры земельных участков и предельные параметры разрешенного строительства, реконструкции объектов капитального строительства
1	2	3	4	5
				Минимальный процент озеленения в границах земельного участка – 30%.
13.	Дошкольное, начальное и среднее общее образование	3.5.1	Размещение объектов капитального строительства, предназначенных для просвещения, дошкольного, начального и среднего общего образования (детские ясли, детские сады, школы, лицеи, гимназии, художественные, музыкальные школы, образовательные кружки и иные организации, осуществляющие деятельность по воспитанию, образованию и просвещению), в том числе зданий, спортивных сооружений, предназначенных для занятия обучающихся физической культурой и спортом	<p>Минимальные размеры земельных участков (площадь) – не подлежит установлению. Устанавливаются в соответствии с местными нормативами градостроительного проектирования.</p> <p>Максимальные размеры земельных участков (площадь) – 35000 кв.м., а также определяется по заданию на проектирование в соответствии с местными нормативами градостроительного проектирования.</p> <p>Минимальные отступы от границ земельных участков в целях определения мест допустимого размещения зданий, строений, сооружений, за пределами которых запрещено строительство зданий, строений, сооружений – 5 м.</p> <p>Минимальные отступы от красной линии или территорий общего пользования в целях определения мест допустимого размещения зданий, строений, сооружений, за пределами которых запрещено строительство зданий, строений, сооружений, если иное не предусмотрено документацией – 10 м.</p> <p>Максимальное количество надземных этажей – 4 этажа максимальная этажность для дошкольных учреждений – 2 этажа, для школ и начального профессионального образования – 4 этажа, прочие образовательные учреждения по заданию на проектирование с учетом сложившейся застройки.</p> <p>Минимальное количество надземных этажей – 2 этажа.</p> <p>Максимальная высота зданий, строений, сооружений – не подлежит установлению.</p> <p>Максимальный процент застройки в границах земельного участка – 50%. Процент застройки подземной части не регламентируется.</p> <p>Минимальный процент озеленения в границах земельного участка – не подлежит установлению. В соответствии с СП 2.4.3648-20.</p>
14.	Объекты культурно-досуговой	3.6.1	Размещение зданий, предназначенных для размещения музеев, выставочных залов, художественных галерей, домов	<p>Минимальные размеры земельных участков (площадь) – не подлежит установлению.</p> <p>Максимальные размеры земельных участков (площадь) – 10000</p>

№ п/п	Наименование вида разрешенного использования	Код вида разрешенного использования	Описание вида разрешенного использования	Предельные размеры земельных участков и предельные параметры разрешенного строительства, реконструкции объектов капитального строительства
1	2	3	4	5
	деятельности		культуры, библиотек, кинотеатров и кинозалов, театров, филармоний, концертных залов, планетариев	<p>кв.м., а также определяется по заданию на проектирование в соответствии с местными нормативами градостроительного проектирования.</p> <p>Минимальные отступы от границ земельных участков в целях определения мест допустимого размещения зданий, строений, сооружений, за пределами которых запрещено строительство зданий, строений, сооружений – 3 м.</p> <p>Минимальные отступы от красной линии или территорий общего пользования в целях определения мест допустимого размещения зданий, строений, сооружений, за пределами которых запрещено строительство зданий, строений, сооружений, если иное не предусмотрено документацией – 5 м.</p> <p>Максимальное количество надземных этажей – 3 этажа.</p> <p>Минимальное количество надземных этажей – не подлежит установлению.</p> <p>Максимальная высота зданий, строений, сооружений – 12 м.</p> <p>Максимальный процент застройки в границах земельного участка – 60%. Процент застройки подземной части не регламентируется.</p> <p>Минимальный процент озеленения в границах земельного участка – 30%.</p>
15.	Парки культуры и отдыха	3.6.2	Размещение парков культуры и отдыха	Предельные (минимальные и (или) максимальные) размеры земельных участков, предельные параметры разрешенного строительства, реконструкции объектов капитального строительства не подлежат установлению – не подлежит установлению.
16.	Магазины	4.4	Размещение объектов капитального строительства, предназначенных для продажи товаров, торговая площадь которых составляет до 5000 кв. м	<p>Минимальные размеры земельных участков (площадь) – 50 кв.м.</p> <p>Максимальные размеры земельных участков (площадь) – 5000 кв.м.</p> <p>Минимальные отступы от границ земельных участков в целях определения мест допустимого размещения зданий, строений, сооружений, за пределами которых запрещено строительство зданий, строений, сооружений – 3 м.</p> <p>Минимальные отступы от красной линии или территорий общего</p>

№ п/п	Наименование вида разрешенного использования	Код вида разрешенного использования	Описание вида разрешенного использования	Предельные размеры земельных участков и предельные параметры разрешенного строительства, реконструкции объектов капитального строительства
1	2	3	4	5
				<p>пользования в целях определения мест допустимого размещения зданий, строений, сооружений, за пределами которых запрещено строительство зданий, строений, сооружений, если иное не предусмотрено документацией – 5 м.</p> <p>Максимальное количество надземных этажей – 3 этажа (включая мансардный).</p> <p>Максимальная высота зданий, строений, сооружений – 12 м.</p> <p>Максимальный процент застройки в границах земельного участка – 50%. Процент застройки подземной части не регламентируется.</p> <p>Минимальный процент озеленения в границах земельного участка – 30%.</p>
17.	Общественное питание	4.6	Размещение объектов капитального строительства в целях устройства мест общественного питания (рестораны, кафе, столовые, закусочные, бары)	<p>Минимальные размеры земельных участков (площадь) – 50 кв.м.</p> <p>Максимальные размеры земельных участков (площадь) – 5000 кв.м.</p> <p>Минимальные отступы от границ земельных участков в целях определения мест допустимого размещения зданий, строений, сооружений, за пределами которых запрещено строительство зданий, строений, сооружений – 3 м.</p> <p>Минимальные отступы от красной линии или территорий общего пользования в целях определения мест допустимого размещения зданий, строений, сооружений, за пределами которых запрещено строительство зданий, строений, сооружений, если иное не предусмотрено документацией – 5 м.</p> <p>Максимальное количество надземных этажей – 3 этажа.</p> <p>Максимальная высота зданий, строений, сооружений – 12 м.</p> <p>Максимальный процент застройки в границах земельного участка – 50%. Процент застройки подземной части не регламентируется.</p> <p>Минимальный процент озеленения в границах земельного участка – 30%.</p>
18.	Обеспечение занятий спортом в помещениях	5.1.2	Размещение спортивных клубов, спортивных залов, бассейнов, физкультурно-оздоровительных комплексов в зданиях и сооружениях	<p>Минимальные размеры земельных участков (площадь) – не подлежит установлению.</p> <p>Максимальные размеры земельных участков (площадь) – 50000 кв.м.</p>

№ п/п	Наименование вида разрешенного использования	Код вида разрешенного использования	Описание вида разрешенного использования	Предельные размеры земельных участков и предельные параметры разрешенного строительства, реконструкции объектов капитального строительства
1	2	3	4	5
				<p>Минимальные отступы от границ земельных участков в целях определения мест допустимого размещения зданий, строений, сооружений, за пределами которых запрещено строительство зданий, строений, сооружений – 3 м.</p> <p>Минимальные отступы от красной линии или территорий общего пользования в целях определения мест допустимого размещения зданий, строений, сооружений, за пределами которых запрещено строительство зданий, строений, сооружений, если иное не предусмотрено документацией – 5 м.</p> <p>Максимальное количество надземных этажей – 3 этажа.</p> <p>Максимальная высота зданий, строений, сооружений – 20 м.</p> <p>Максимальный процент застройки в границах земельного участка – 50%. Процент застройки подземной части не регламентируется.</p> <p>Минимальный процент озеленения в границах земельного участка – 20%.</p>
19.	Площадки для занятий спортом	5.1.3	Размещение площадок для занятия спортом и физкультурой на открытом воздухе (физкультурные площадки, беговые дорожки, поля для спортивной игры)	Предельные (минимальные и (или) максимальные) размеры земельных участков, предельные параметры разрешенного строительства, реконструкции объектов капитального строительства не подлежат установлению – не подлежит установлению.
20.	Стоянки транспорта общего пользования	7.2.3	Размещение стоянок транспортных средств, осуществляющих перевозки людей по установленному маршруту	
21.	Обеспечение внутреннего правопорядка	8.3	Размещение объектов капитального строительства, необходимых для подготовки и поддержания в готовности органов внутренних дел, Росгвардии и спасательных служб, в которых существует военизированная служба; размещение объектов гражданской обороны, за исключением объектов гражданской обороны, являющихся частями	<p>Минимальные размеры земельных участков (площадь) – не подлежит установлению.</p> <p>Максимальные размеры земельных участков (площадь) – 25000 кв.м.</p> <p>Минимальные отступы от границ земельных участков в целях определения мест допустимого размещения зданий, строений, сооружений, за пределами которых запрещено строительство зданий, строений, сооружений – 3 м.</p> <p>Минимальные отступы от красной линии или территорий общего пользования в целях определения мест допустимого размещения</p>

№ п/п	Наименование вида разрешенного использования	Код вида разрешенного использования	Описание вида разрешенного использования	Предельные размеры земельных участков и предельные параметры разрешенного строительства, реконструкции объектов капитального строительства
1	2	3	4	5
			производственных зданий	зданий, строений, сооружений, за пределами которых запрещено строительство зданий, строений, сооружений, если иное не предусмотрено документацией – 5 м. Максимальное количество надземных этажей – 3 этажа. Максимальная высота зданий, строений, сооружений – 15 м высота технологических сооружений устанавливается в соответствии с проектной документацией. Максимальный процент застройки в границах земельного участка – 50%. Процент застройки подземной части не регламентируется. Минимальный процент озеленения в границах земельного участка – 30%.
22.	Историко-культурная деятельность	9.3	Сохранение и изучение объектов культурного наследия народов Российской Федерации (памятников истории и культуры), в том числе: объектов археологического наследия, достопримечательных мест, мест бытования исторических промыслов, производств и ремесел, исторических поселений, недействующих военных и гражданских захоронений, объектов культурного наследия, хозяйственная деятельность, являющаяся историческим промыслом или ремеслом, а также хозяйственная деятельность, обеспечивающая познавательный туризм	Предельные (минимальные и (или) максимальные) размеры земельных участков, предельные параметры разрешенного строительства, реконструкции объектов капитального строительства не подлежат установлению – не подлежит установлению.
23.	Общее пользование водными объектами	11.1	Использование земельных участков, примыкающих к водным объектам способами, необходимыми для осуществления общего водопользования (водопользования, осуществляемого гражданами для	

№ п/п	Наименование вида разрешенного использования	Код вида разрешенного использования	Описание вида разрешенного использования	Предельные размеры земельных участков и предельные параметры разрешенного строительства, реконструкции объектов капитального строительства
1	2	3	4	5
			личных нужд, а также забор (изъятие) водных ресурсов для целей питьевого и хозяйственно-бытового водоснабжения, купание, использование маломерных судов, водных мотоциклов и других технических средств, предназначенных для отдыха на водных объектах, водопой, если соответствующие запреты не установлены законодательством)	
24.	Земельные участки (территории) общего пользования	12.0	Земельные участки общего пользования. Содержание данного вида разрешенного использования включает в себя содержание видов разрешенного использования с кодами 12.0.1 – 12.0.2	
25.	Улично-дорожная сеть	12.0.1	Размещение объектов улично-дорожной сети: автомобильных дорог, трамвайных путей и пешеходных тротуаров в границах населенных пунктов, пешеходных переходов, бульваров, площадей, проездов, велодорожек и объектов велотранспортной и инженерной инфраструктуры; размещение придорожных стоянок (парковок) транспортных средств в границах городских улиц и дорог, за исключением предусмотренных видами разрешенного использования с кодами 2.7.1, 4.9, 7.2.3, а также некапитальных сооружений, предназначенных для охраны транспортных средств	
26.	Благоустройство	12.0.2	Размещение декоративных,	

№ п/п	Наименование вида разрешенного использования	Код вида разрешенного использования	Описание вида разрешенного использования	Предельные размеры земельных участков и предельные параметры разрешенного строительства, реконструкции объектов капитального строительства
1	2	3	4	5
	территории		технических, планировочных, конструктивных устройств, элементов озеленения, различных видов оборудования и оформления, малых архитектурных форм, некапитальных нестационарных строений и сооружений, информационных щитов и указателей, применяемых как составные части благоустройства территории, общественных туалетов	

Вспомогательные виды разрешенного использования земельных участков и объектов капитального строительства не устанавливаются.

Условно разрешенные виды использования земельных участков и объектов капитального строительства:

№ п/п	Наименование вида разрешенного использования	Код вида разрешенного использования	Описание вида разрешенного использования	Предельные размеры земельных участков и предельные параметры разрешенного строительства, реконструкции объектов капитального строительства
1	2	3	4	5
1.	Для индивидуального жилищного строительства	2.1	Размещение жилого дома (отдельно стоящего здания количеством надземных этажей не более чем три, высотой не более двадцати метров, которое состоит из комнат и помещений вспомогательного использования, предназначенных для удовлетворения гражданами бытовых и иных нужд, связанных с их проживанием в таком здании, не предназначенного для раздела на самостоятельные объекты недвижимости); выращивание	<p>Минимальные размеры земельных участков (площадь) – 300 кв.м.</p> <p>Максимальные размеры земельных участков (площадь) – 2500 кв.м. В станице Брюховецкой - 1500 кв.м.</p> <p>Раздел земельных участков площадью 1,5 га и более на земельные участки, предназначенные для размещения индивидуальных жилых домов в границах новой незастроенной территории, необходимо осуществлять исключительно в соответствии с утвержденной документацией по планировке территории. В случае отсутствия утверждённой документации по планировке территории образование земельных участков не допускается.</p> <p>Минимальные размеры земельных участков (ширина) – 12 м, за исключением земельных участков, образуемых под существующими объектами капитального строительства.</p>

№ п/п	Наименование вида разрешенного использования	Код вида разрешенного использования	Описание вида разрешенного использования	Предельные размеры земельных участков и предельные параметры разрешенного строительства, реконструкции объектов капитального строительства
1	2	3	4	5
			сельскохозяйственных культур; размещение гаражей для собственных нужд и хозяйственных построек	<p>Допускается формирование земельных участков в глубине жилой зоны, соответствующих предельным параметрам земельных участков, установленным для данной территориальной зоны, при наличии проезда к участку по фронту улицы (ширина) – 4 м.</p> <p>Максимальные размеры земельных участков (ширина) – не подлежит установлению.</p> <p>Минимальные отступы от границ земельных участков в целях определения мест допустимого размещения зданий, строений, сооружений, за пределами которых запрещено строительство зданий, строений, сооружений – 3 м.</p> <p>Минимальный отступ от границ земельных участков следует увеличивать в случае размещения на смежном земельном участке зданий, строений, сооружений на расстоянии менее 3 м с целью обеспечения противопожарного расстояния между жилыми зданиями.</p> <p>Противопожарные расстояния между жилыми зданиями принимать в соответствии с действующими противопожарными нормами в зависимости от степени огнестойкости и класса их конструктивной пожарной опасности.</p> <p>Действие градостроительного регламента в части минимального отступа от границ земельных участков не распространяется на случаи реконструкции существующих объектов капитального строительства, право собственности на которые возникло до введения в действие настоящих Правил и расстояния до границ земельного участка от которых составляют менее минимальных отступов, установленных Правилами. Минимальный отступ от таких объектов до границ земельных участков принимается равным фактическому расстоянию от объектов до границ земельных участков.</p> <p>В сложившейся застройке, при ширине земельного участка 12 м и менее, для строительства жилого дома минимальный отступ от границы соседнего участка составляет не менее: 1,0 м – для одноэтажного жилого дома;</p>

№ п/п	Наименование вида разрешенного использования	Код вида разрешенного использования	Описание вида разрешенного использования	Предельные размеры земельных участков и предельные параметры разрешенного строительства, реконструкции объектов капитального строительства
1	2	3	4	5
				<p>1,5 м – для двухэтажного жилого дома; 2,0 м – для трехэтажного жилого дома, при условии, что расстояние до расположенного на соседнем земельном участке жилого дома не менее – 6 м. Расстояние от окон жилых помещений (комнат, кухонь и веранд) до стен соседнего дома и хозяйственных построек (сарая, гаража, бани), расположенных на соседних земельных участках, должно быть не менее – 6 м. Расстояние между жилым домом, хозяйственными постройками и границей соседнего участка измеряется от цоколя или стены дома, постройки (при отсутствии цоколя), если элементы дома, постройки (эркер, крыльцо, навес, свес крыши и др.) выступают не более чем на 50 см от плоскости стены. Если элементы выступают более чем на 50 см, расстояние измеряется от выступающих частей или от проекции их на землю (консольный навес крыши, элементы второго этажа, расположенные на столбах, и др.).</p> <p>Минимальные отступы от красной линии или территорий общего пользования в целях определения мест допустимого размещения зданий, строений, сооружений, за пределами которых запрещено строительство зданий, строений, сооружений, если иное не предусмотрено документацией – 3 м. В условиях сложившейся застройки, основные строения допускается размещать по сложившейся линии застройки. Действие градостроительного регламента в части минимального отступа от красной линии или территорий общего пользования не распространяется на случаи реконструкции существующих объектов капитального строительства, право собственности на которые возникло до введения в действие настоящих Правил и расстояния до красной линии или территорий общего пользования от которых составляют менее минимальных отступов, установленных Правилами. Минимальный отступ от таких объектов принимается равным фактическому расстоянию от</p>

№ п/п	Наименование вида разрешенного использования	Код вида разрешенного использования	Описание вида разрешенного использования	Предельные размеры земельных участков и предельные параметры разрешенного строительства, реконструкции объектов капитального строительства
1	2	3	4	5
				<p>объектов до красной линии или территорий общего пользования. При этом входные группы и крыльца не должны размещаться на территориях общего пользования.</p> <p>Максимальное количество надземных этажей – 3 этажа.</p> <p>Максимальная высота зданий, строений, сооружений – для объектов с углом наклона кровли до 15° – 10 м., с углом наклона кровли более 15° – 13 м.</p> <p>Максимальная общая площадь объекта индивидуального жилищного строительства – 300 кв.м.</p> <p>Максимальное количество объектов индивидуального жилищного строительства в пределах земельного участка – 1, за исключением существующих объектов, реконструкция которых возможна без уменьшения их несоответствия предельным параметрам разрешенного строительства.</p> <p>Максимальный процент застройки в границах земельного участка – 60%. Процент застройки подземной части не регламентируется.</p> <p>Максимальная общая площадь объектов вспомогательного назначения (за исключением навесов) – не более 50% от общей площади объекта индивидуального жилищного строительства.</p>
2.	Для ведения личного подсобного хозяйства (приусадебный земельный участок)	2.2	Размещение жилого дома, указанного в описании вида разрешенного использования с кодом 2.1; производство сельскохозяйственной продукции; размещение гаража и иных вспомогательных сооружений; содержание сельскохозяйственных животных	<p>Минимальные размеры земельных участков (площадь) – 400 кв.м.</p> <p>Максимальные размеры земельных участков (площадь) – 5000 кв.м. В станице Брюховецкой - 1500 кв.м.</p> <p>Раздел земельных участков площадью 1,5 га и более на земельные участки, предназначенные для размещения индивидуальных жилых домов в границах новой незастроенной территории, необходимо осуществлять исключительно в соответствии с утвержденной документацией по планировке территории. В случае отсутствия утверждённой документации по планировке территории образование земельных участков не допускается.</p> <p>Минимальные размеры земельных участков (ширина) – 12 м., за исключением земельных участков, образуемых под существующими объектами капитального строительства.</p> <p>Допускается формирование земельных участков в глубине жилой</p>

№ п/п	Наименование вида разрешенного использования	Код вида разрешенного использования	Описание вида разрешенного использования	Предельные размеры земельных участков и предельные параметры разрешенного строительства, реконструкции объектов капитального строительства
1	2	3	4	5
				<p>зоны, соответствующих предельным параметрам земельных участков, установленным для данной территориальной зоны, при наличии проезда к участку по фронту улицы (ширина) – 4 м.</p> <p>Максимальные размеры земельных участков (ширина) – не подлежит установлению.</p> <p>Минимальные отступы от границ земельных участков в целях определения мест допустимого размещения зданий, строений, сооружений, за пределами которых запрещено строительство зданий, строений, сооружений – 3 м.</p> <p>Минимальный отступ от границ земельных участков следует увеличивать в случае размещения на смежном земельном участке зданий, строений, сооружений на расстоянии менее 3 м с целью обеспечения противопожарного расстояния между жилыми зданиями.</p> <p>Противопожарные расстояния между жилыми зданиями принимать в соответствии с действующими противопожарными нормами в зависимости от степени огнестойкости и класса их конструктивной пожарной опасности.</p> <p>Действие градостроительного регламента в части минимального отступа от границ земельных участков не распространяется на случаи реконструкции существующих объектов капитального строительства, право собственности на которые возникло до введения в действие настоящих Правил и расстояния до границ земельного участка от которых составляют менее минимальных отступов, установленных Правилами. Минимальный отступ от таких объектов до границ земельных участков принимается равным фактическому расстоянию от объектов до границ земельных участков.</p> <p>В сложившейся застройке, при ширине земельного участка 12 м и менее, для строительства жилого дома минимальный отступ от границы соседнего участка составляет не менее:</p> <p>1,0 м – для одноэтажного жилого дома;</p> <p>1,5 м – для двухэтажного жилого дома;</p>

№ п/п	Наименование вида разрешенного использования	Код вида разрешенного использования	Описание вида разрешенного использования	Предельные размеры земельных участков и предельные параметры разрешенного строительства, реконструкции объектов капитального строительства
1	2	3	4	5
				<p>2,0 м – для трехэтажного жилого дома, при условии, что расстояние до расположенного на соседнем земельном участке жилого дома не менее – 6 м.</p> <p>Расстояние от окон жилых помещений (комнат, кухонь и веранд) до стен соседнего дома и хозяйственных построек (сарая, гаража, бани), расположенных на соседних земельных участках, должно быть не менее – 6 м.</p> <p>Расстояние между жилым домом, хозяйственными постройками и границей соседнего участка измеряется от цоколя или стены дома, постройки (при отсутствии цоколя), если элементы дома, постройки (эркер, крыльцо, навес, свес крыши и др.) выступают не более чем на 50 см от плоскости стены. Если элементы выступают более чем на 50 см, расстояние измеряется от выступающих частей или от проекции их на землю (консольный навес крыши, элементы второго этажа, расположенные на столбах, и др.).</p> <p>Минимальные отступы от красной линии или территорий общего пользования в целях определения мест допустимого размещения зданий, строений, сооружений, за пределами которых запрещено строительство зданий, строений, сооружений, если иное не предусмотрено документацией – 3 м.</p> <p>В условиях сложившейся застройки, основные строения допускается размещать по сложившейся линии застройки.</p> <p>Действие градостроительного регламента в части минимального отступа от красной линии или территорий общего пользования не распространяется на случаи реконструкции существующих объектов капитального строительства, право собственности на которые возникло до введения в действие настоящих Правил и расстояния до красной линии или территорий общего пользования от которых составляют менее минимальных отступов, установленных Правилами. Минимальный отступ от таких объектов принимается равным фактическому расстоянию от объектов до красной линии или территорий общего пользования.</p>

№ п/п	Наименование вида разрешенного использования	Код вида разрешенного использования	Описание вида разрешенного использования	Предельные размеры земельных участков и предельные параметры разрешенного строительства, реконструкции объектов капитального строительства
1	2	3	4	5
				<p>При этом входные группы и крыльца не должны размещаться на территориях общего пользования.</p> <p>Максимальное количество надземных этажей – 3 этажа.</p> <p>Максимальная высота зданий, строений, сооружений – для объектов с углом наклона кровли до 15° – 10 м., с углом наклона кровли более 15° – 13 м.</p> <p>Максимальная общая площадь объекта индивидуального жилищного строительства – 300 кв.м.</p> <p>Максимальное количество объектов индивидуального жилищного строительства в пределах земельного участка – 1, за исключением существующих объектов, реконструкция которых возможна без уменьшения их несоответствия предельным параметрам разрешенного строительства.</p> <p>Максимальный процент застройки в границах земельного участка – 60%. Процент застройки подземной части не регламентируется.</p> <p>Максимальная общая площадь объектов вспомогательного назначения (за исключением навесов) – не более 50% от общей площади объекта индивидуального жилищного строительства.</p>
3.	Осуществление религиозных обрядов	3.7.1	Размещение зданий и сооружений, предназначенных для совершения религиозных обрядов и церемоний (в том числе церкви, соборы, храмы, часовни, мечети, молельные дома, синагоги)	<p>Минимальные размеры земельных участков (площадь) – не подлежит установлению.</p> <p>Максимальные размеры земельных участков (площадь) – 10000 кв.м.</p> <p>Минимальные отступы от границ земельных участков в целях определения мест допустимого размещения зданий, строений, сооружений, за пределами которых запрещено строительство зданий, строений, сооружений – 3 м.</p> <p>Минимальные отступы от красной линии или территорий общего пользования в целях определения мест допустимого размещения зданий, строений, сооружений, за пределами которых запрещено строительство зданий, строений, сооружений, если иное не предусмотрено документацией – 5 м.</p> <p>Максимальное количество надземных этажей – не подлежит установлению, в соответствии с проектной документацией.</p>

№ п/п	Наименование вида разрешенного использования	Код вида разрешенного использования	Описание вида разрешенного использования	Предельные размеры земельных участков и предельные параметры разрешенного строительства, реконструкции объектов капитального строительства
1	2	3	4	5
				<p>Минимальное количество надземных этажей – не подлежит установлению.</p> <p>Максимальная высота зданий, строений, сооружений – 20 м или в соответствии с проектной документацией.</p> <p>Максимальный процент застройки в границах земельного участка – 50%. Процент застройки подземной части не регламентируется.</p> <p>Минимальный процент озеленения в границах земельного участка – 30%.</p>
4.	Государственное управление	3.8.1	Размещение зданий, предназначенных для размещения государственных органов, государственного пенсионного фонда, органов местного самоуправления, судов, а также организаций, непосредственно обеспечивающих их деятельность или оказывающих государственные и (или) муниципальные услуги	<p>Минимальные размеры земельных участков (площадь) – не подлежит установлению.</p> <p>Максимальные размеры земельных участков (площадь) – 5000 кв.м.</p> <p>Минимальные отступы от границ земельных участков в целях определения мест допустимого размещения зданий, строений, сооружений, за пределами которых запрещено строительство зданий, строений, сооружений – 3 м.</p> <p>Минимальные отступы от красной линии или территорий общего пользования в целях определения мест допустимого размещения зданий, строений, сооружений, за пределами которых запрещено строительство зданий, строений, сооружений, если иное не предусмотрено документацией – 5 м.</p> <p>Максимальное количество надземных этажей – 4 этажа.</p> <p>Максимальная высота зданий, строений, сооружений – 15 м.</p> <p>Максимальный процент застройки в границах земельного участка – 50%. Процент застройки подземной части не регламентируется.</p> <p>Минимальный процент озеленения в границах земельного участка – 30%.</p>
5.	Обеспечение деятельности в области гидрометеорологии и смежных с ней	3.9.1	Размещение объектов капитального строительства, предназначенных для наблюдений за физическими и химическими процессами, происходящими в окружающей среде,	<p>Минимальные размеры земельных участков (площадь) – не подлежит установлению.</p> <p>Максимальные размеры земельных участков (площадь) – 5000 кв.м.</p> <p>Минимальные отступы от красной линии или территорий общего</p>

№ п/п	Наименование вида разрешенного использования	Код вида разрешенного использования	Описание вида разрешенного использования	Предельные размеры земельных участков и предельные параметры разрешенного строительства, реконструкции объектов капитального строительства
1	2	3	4	5
	областях		определения ее гидрометеорологических, агрометеорологических и гелиогеофизических характеристик, уровня загрязнения атмосферного воздуха, почв, водных объектов, в том числе по гидробиологическим показателям, и околоземного - космического пространства, зданий и сооружений, используемых в области гидрометеорологии и смежных с ней областях (доплеровские метеорологические радиолокаторы, гидрологические посты и другие)	<p>пользования в целях определения мест допустимого размещения зданий, строений, сооружений, за пределами которых запрещено строительство зданий, строений, сооружений, если иное не предусмотрено документацией – 5 м.</p> <p>Минимальные отступы от границ земельных участков в целях определения мест допустимого размещения зданий, строений, сооружений, за пределами которых запрещено строительство зданий, строений, сооружений – 3 м.</p> <p>Максимальное количество надземных этажей – 3 этажа.</p> <p>Максимальная высота зданий, строений, сооружений – 12 м.</p> <p>Максимальный процент застройки в границах земельного участка – 60%. Процент застройки подземной части не регламентируется.</p> <p>Минимальный процент озеленения в границах земельного участка – 30%.</p>
6.	Амбулаторное ветеринарное обслуживание	3.10.1	Размещение объектов капитального строительства, предназначенных для оказания ветеринарных услуг без содержания животных	<p>Минимальные размеры земельных участков (площадь) – не подлежит установлению.</p> <p>Максимальные размеры земельных участков (площадь) – 5000 кв.м.</p> <p>Минимальные отступы от границ земельных участков в целях определения мест допустимого размещения зданий, строений, сооружений, за пределами которых запрещено строительство зданий, строений, сооружений – 3 м.</p> <p>Минимальные отступы от красной линии или территорий общего пользования в целях определения мест допустимого размещения зданий, строений, сооружений, за пределами которых запрещено строительство зданий, строений, сооружений, если иное не предусмотрено документацией – 5 м.</p> <p>Максимальное количество надземных этажей – 3 этажа.</p> <p>Максимальная высота зданий, строений, сооружений – 12 м.</p> <p>Максимальный процент застройки в границах земельного участка – 60%. Процент застройки подземной части не регламентируется.</p> <p>Минимальный процент озеленения в границах земельного участка – 30%.</p>

№ п/п	Наименование вида разрешенного использования	Код вида разрешенного использования	Описание вида разрешенного использования	Предельные размеры земельных участков и предельные параметры разрешенного строительства, реконструкции объектов капитального строительства
1	2	3	4	5
7.	Деловое управление	4.1	Размещение объектов капитального строительства с целью: размещения объектов управленческой деятельности, не связанной с государственным или муниципальным управлением и оказанием услуг, а также с целью обеспечения совершения сделок, не требующих передачи товара в момент их совершения между организациями, в том числе биржевая деятельность (за исключением банковской и страховой деятельности)	Минимальные размеры земельных участков (площадь) – 100 кв.м.
				Максимальные размеры земельных участков (площадь) – 10000 кв.м.
				Минимальные размеры земельных участков (ширина) – не подлежит установлению.
				Максимальные размеры земельных участков (ширина) – не подлежит установлению.
				Минимальные отступы от границ земельных участков в целях определения мест допустимого размещения зданий, строений, сооружений, за пределами которых запрещено строительство зданий, строений, сооружений – 3 м.
				Минимальные отступы от красной линии или территорий общего пользования в целях определения мест допустимого размещения зданий, строений, сооружений, за пределами которых запрещено строительство зданий, строений, сооружений, если иное не предусмотрено документацией – 5 м.
				Максимальное количество надземных этажей – 3 этажа.
				Максимальная высота зданий, строений, сооружений – 12 м.
				Максимальный процент застройки в границах земельного участка – 60%. Процент застройки подземной части не регламентируется.
Минимальный процент озеленения в границах земельного участка – 30%.				
8.	Рынки	4.3	Размещение объектов капитального строительства, сооружений, предназначенных для организации постоянной или временной торговли (ярмарка, рынок, базар), с учетом того, что каждое из торговых мест не располагает торговой площадью более 200 кв. м; размещение гаражей и (или) стоянок для автомобилей сотрудников и посетителей рынка	Минимальные размеры земельных участков (площадь) – не подлежит установлению.
				Максимальные размеры земельных участков (площадь) – 15000 кв.м.
				Минимальные отступы от границ земельных участков в целях определения мест допустимого размещения зданий, строений, сооружений, за пределами которых запрещено строительство зданий, строений, сооружений – 3 м.
				Минимальные отступы от красной линии или территорий общего пользования в целях определения мест допустимого размещения зданий, строений, сооружений, за пределами которых запрещено

№ п/п	Наименование вида разрешенного использования	Код вида разрешенного использования	Описание вида разрешенного использования	Предельные размеры земельных участков и предельные параметры разрешенного строительства, реконструкции объектов капитального строительства
1	2	3	4	5
				<p>строительство зданий, строений, сооружений, если иное не предусмотрено документацией – 5 м.</p> <p>Максимальное количество надземных этажей – 3 этажа.</p> <p>Максимальная высота зданий, строений, сооружений – 12 м.</p> <p>Максимальный процент застройки в границах земельного участка – 60%. Процент застройки подземной части не регламентируется.</p> <p>Минимальный процент озеленения в границах земельного участка – 30%.</p>
9.	Банковская и страховая деятельность	4.5	Размещение объектов капитального строительства, предназначенных для размещения организаций, оказывающих банковские и страховые услуги	<p>Минимальные размеры земельных участков (площадь) – 100 кв.м.</p> <p>Максимальные размеры земельных участков (площадь) – 5000 кв.м.</p> <p>Минимальные отступы от границ земельных участков в целях определения мест допустимого размещения зданий, строений, сооружений, за пределами которых запрещено строительство зданий, строений, сооружений – 3 м.</p> <p>Минимальные отступы от красной линии или территорий общего пользования в целях определения мест допустимого размещения зданий, строений, сооружений, за пределами которых запрещено строительство зданий, строений, сооружений, если иное не предусмотрено документацией – 5 м.</p> <p>Максимальное количество надземных этажей – 3 этажа.</p> <p>Максимальная высота зданий, строений, сооружений – 12 м.</p> <p>Максимальный процент застройки в границах земельного участка – 60%. Процент застройки подземной части не регламентируется.</p> <p>Минимальный процент озеленения в границах земельного участка – 30%.</p>
10.	Служебные гаражи	4.9	Размещение постоянных или временных гаражей, стоянок для хранения служебного автотранспорта, используемого в целях осуществления видов деятельности, предусмотренных видами разрешенного использования с кодами 3.0, 4.0, а также для стоянки и	<p>Минимальные размеры земельных участков (площадь) – 150 кв.м.</p> <p>Максимальные размеры земельных участков (площадь) – 7500 кв.м.</p> <p>Минимальные отступы от границ земельных участков в целях определения мест допустимого размещения зданий, строений, сооружений, за пределами которых запрещено строительство зданий, строений, сооружений – 3 м.</p>

№ п/п	Наименование вида разрешенного использования	Код вида разрешенного использования	Описание вида разрешенного использования	Предельные размеры земельных участков и предельные параметры разрешенного строительства, реконструкции объектов капитального строительства
1	2	3	4	5
			хранения транспортных средств общего пользования, в том числе в депо	<p>Минимальные отступы от красной линии или территорий общего пользования в целях определения мест допустимого размещения зданий, строений, сооружений, за пределами которых запрещено строительство зданий, строений, сооружений, если иное не предусмотрено документацией – 5 м.</p> <p>Максимальное количество надземных этажей – 2 этажа.</p> <p>Минимальное количество надземных этажей – 1 этаж.</p> <p>Максимальная высота зданий, строений, сооружений – 9 м.</p> <p>Максимальный процент застройки в границах земельного участка – 60%. Процент застройки подземной части не регламентируется.</p> <p>Минимальный процент озеленения в границах земельного участка – 30%.</p>
11.	Связь	6.8	Размещение объектов связи, радиовещания, телевидения, включая воздушные радиорелейные, надземные и подземные кабельные линии связи, линии радификации, антенные поля, усилительные пункты на кабельных линиях связи, инфраструктуру спутниковой связи и телерадиовещания, за исключением объектов связи, размещение которых предусмотрено содержанием видов разрешенного использования с кодами 3.1.1, 3.2.3	Предельные (минимальные и (или) максимальные) размеры земельных участков, предельные параметры разрешенного строительства, реконструкции объектов капитального строительства не подлежат установлению – не подлежит установлению.

Особенности применения территориальной зоны:

Раздел земельных участков площадью 1,5 га и более на земельные участки, предназначенные для размещения индивидуальных жилых домов и домов блокированной жилой застройки в границах новой незастроенной территории, необходимо осуществлять исключительно в соответствии с утвержденной документацией по планировке территории. В случае отсутствия утверждённой документации по планировке территории образование земельных участков не допускается.

Строительство и реконструкция многоквартирных жилых домов не допускаются в случае, если объекты капитального строительства не обеспечены объектами социальной, транспортной и инженерно-коммунальной инфраструктуры, а также коммунальными и энергетическими ресурсами.

Наземные стоянки и парковки для обеспечения планируемых к строительству или реконструкции объектов капитального строительства не допускается размещать на территориях общего пользования, вдоль улиц, ограничивающих жилые комплексы, кварталы, микрорайоны, за счёт сужения проезжей части этих улиц, пешеходных проходов, тротуаров.

Не допускается размещение нормативных площадок благоустройства многоквартирных жилых домов, а также парковок на территории, предусмотренной для размещения объектов указанных в перечне видов объектов, размещение которых может осуществляться на землях или земельных участках, находящихся в государственной или муниципальной собственности, без предоставления земельных участков и установления сервитутов, утвержденном постановлением Правительства Российской Федерации от 3 декабря 2014 года № 1300.

При проектировании многоквартирных жилых зданий не допускается сокращать расчетную площадь спортивных и игровых площадок для детей за счёт физкультурно-оздоровительных комплексов, а также спортивных зон общеобразовательных школ и прочих учебных заведений.

Не допускается ограничение общего доступа к территориям, сформированным в соответствии с перечнем видов объектов, размещение которых может осуществляться на землях или земельных участках, находящихся в государственной или муниципальной собственности, без предоставления земельных участков и установления сервитутов, утвержденным постановлением Правительства Российской Федерации от 3 декабря 2014 года № 1300.

Перевод жилого помещения в нежилое помещение и нежилого помещения в жилое помещение допускается с учетом соблюдения требований части 10 статьи 23 Жилищного кодекса Российской Федерации согласно которой при использовании помещения после его перевода в качестве жилого или нежилого помещения должны соблюдаться требования пожарной безопасности, санитарно-гигиенические, экологические и иные установленные законодательством требования, в том числе требования к использованию нежилых помещений в многоквартирных домах.

Не допускается перевод индивидуального жилого дома в нежилое помещение, в случае если переводимый объект будет относиться к объектам массового пребывания граждан, либо для получения разрешения на строительство объекта подобной категории требуется проведение экспертизы проектной документации и результатов инженерных изысканий, а также в случае отсутствия документов подтверждающих соблюдение при использовании помещения, после его перевода, требований пожарной безопасности, санитарно-гигиенических, экологических требований, выданных уполномоченными федеральными органами исполнительной власти, требований настоящих Правил, местных нормативов градостроительного проектирования, выданных уполномоченными органами муниципального образования.

Расстояние от объектов капитального строительства до объектов, расположенных на смежных земельных участках, следует принимать на основании действующих строительных, экологических, санитарно-эпидемиологических, противопожарных норм, местных нормативов градостроительного проектирования и настоящих Правил.

Противопожарные расстояния между зданиями, сооружениями должны обеспечивать нераспространение пожара на соседние здания, сооружения в соответствии с требованиями СП 4.13130.

Вспомогательные строения, за исключением гаражей, размещать со стороны улиц не допускается. При этом этажность их не должна превышать двух этажей, при условии обеспечения нормативной инсоляции на территории соседних участков.

Минимальный отступ строений и сооружений вспомогательного использования от красных линий улиц и проездов или границы, отделяющей земельный участок от территории общего пользования - 5 метров (за исключением гаражей, навесов, беседок, мангалов, вольеров).

Минимальный отступ строений и сооружений вспомогательного использования от границ смежных земельных участков (бани, гаража и др. за исключением навесов, построек для содержания скота и птицы, бассейнов) должно быть не менее – 1 метр;

минимальный отступ навесов от границ смежных земельных участков - 0,5 метра;

минимальный отступ бассейнов индивидуального пользования от границ смежных земельных участков - 4 метра;

минимальный отступ построек для содержания скота и птицы от границ смежных земельных участков - 4 метра;

Расстояние от окон жилых помещений (комнат, кухонь и веранд) до стен соседнего дома и хозяйственных построек (сарая, гаража, бани), расположенных на соседних земельных участках, должно быть не менее – 6 м.

Противопожарные расстояния между жилым домом и хозяйственными постройками, а также между хозяйственными постройками в пределах одного садового или приусадебного земельного участка не нормируются.

Минимальные расстояния до границ смежных земельных участков:

от стволов высокорослых деревьев – 4 метра, среднерослых деревьев – 2 метра, кустарников – 1 метр.

Минимальный отступ надворных туалетов и септиков от границы соседнего земельного участка – 1 метр (при условии, что расстояние до фундаментов строений, расположенных на соседнем земельном участке не менее 5 метров).

Минимальные расстояния до окон жилых помещений (комнат, кухонь и веранд) от надворных туалетов и септиков – 8 метров.

Максимальное количество надземных этажей для строений и сооружений вспомогательного использования – 2 этаж.

Максимальная высота от уровня земли до верха перекрытия последнего этажа для строений и сооружений вспомогательного использования – 7 метров.

На земельных участках содержание скота и птицы допускается лишь в районах усадебной застройки с участком размером не менее 0,1 га.

Расстояния от помещений и выгулов (вольеров, навесов, загонов) для содержания и разведения животных до окон жилых помещений и кухонь должны быть не менее:

10 метров при поголовье (шт.) не более:

свиньи – 5; коровы бычки – 5; овцы, козы – 10; кролики-матки – 10; птица – 30; лошади – 5; нутрии, песцы – 5.

20 метров при поголовье (шт.) не более:

свиньи – 8; коровы бычки – 8; овцы, козы – 15; кролики-матки – 20; птица – 45; лошади – 8; нутрии, песцы – 8.

30 метров при поголовье (шт.) не более:

свиньи – 10; коровы бычки – 10; овцы, козы – 20; кролики-матки – 30; птица – 60; лошади – 10; нутрии, песцы – 10.

40 метров при поголовье (шт.) не более:

свиньи – 15; коровы бычки – 15; овцы, козы – 25; кролики-матки – 40; птица – 75; лошади – 15; нутрии, песцы – 15.

Группы сараев должны содержать не более 30 блоков каждая.

Сараи для скота и птицы следует предусматривать на расстоянии от окон жилых помещений дома не менее: одиночные или двойные – 10 м; до восьми блоков – 25 м; от восьми до 30 блоков – 50 м.

Площадь застройки сблокированных сараев не должна превышать 800 кв.м. Расстояния между группами сараев следует принимать в соответствии с требованиями пожарной безопасности.

Расстояние от сараев для скота и птицы до шахтных колодцев должно быть не менее 20 м.

Допускается пристройка хозяйственного сарая (в том числе для скота и птицы), гаража, бани, теплицы к усадебному дому с соблюдением требований санитарных и противопожарных норм.

Постройки для содержания скота и птицы допускается пристраивать только к усадебным домам при изоляции их от жилых комнат не менее чем тремя подсобными помещениями; при этом помещения для скота и птицы должны иметь изолированный наружный вход, расположенный не ближе 7 м от входа в дом.

Все здания, строения и сооружения вспомогательного использования должны быть обеспечены системами водоотведения с кровли, с целью предотвращения подтопления соседних земельных участков и строений.

Устройство водоотведения атмосферных осадков не должно ущемлять законных интересов соседних домовладельцев.

Характер ограждения земельных участков со стороны улицы должен быть выдержан в едином стиле как минимум на протяжении одного квартала с обеих сторон улиц с максимально допустимой высотой ограждений 2,0 м. (кроме объектов со специальными требованиями к ограждению их территории). Допускается устройство функционально оправданных участков сплошного ограждения (в местах интенсивного движения транспорта, размещения септиков, мусорных площадок и других).

Ограждения между смежными земельными участками должны быть проветриваемыми на высоту не менее 0,3 м от уровня земли и высотой не более 2,0 м. Садово-огородная зона должна иметь ограждение полностью сетчатое или решетчатое, высотой не более 2,0 м.

Допускается блокировка зданий, строений и сооружений на смежных земельных участках по взаимному (удостоверенному) согласию владельцев при новом строительстве с соблюдением технического регламента о требованиях пожарной безопасности.

В условиях сложившейся застройки, основные строения допускается размещать по сложившейся линии застройки.

В случае если земельный участок или объект капитального строительства находится в границах зоны с особыми условиями использования территорий, на них устанавливаются ограничения использования в соответствии с законодательством Российской Федерации.

На территориях, подверженных подтоплению, в том числе потенциальному, строительство объектов капитального строительства разрешается при условии одновременного выполнения локальных дренажно-защитных работ в соответствии с СП 116.13330.2012 «Инженерная защита территорий, зданий и сооружений от опасных геологических процессов. Основные положения. Актуализированная редакция СНиП 22-02-2003».

Строительство новых населённых пунктов, элементов планировочной структуры (квартал, микрорайон, район и иные подобные элементы), не обеспеченных инженерной защитой территории и объектов от негативного воздействия вод, запрещается.

Строительство (реконструкция) объектов капитального строительства должно вестись с соблюдением требований главы 2 Федерального закона от 30 декабря 2009 г. № 384-ФЗ, а также при выполнении следующих положений:

1. Получение застройщиком в органе местного самоуправления муниципального района (далее - уполномоченный орган) исходных данных - о прогнозном уровне воды в зоне затопления и (или) прогнозном уровне грунтовых вод в зоне подтопления.

2. Подготовка перечня мероприятий по инженерной защите объекта капитального строительства и территории от подтопления, затопления, который может быть выполнен индивидуальным предпринимателем или юридическим лицом, являющимся членами саморегулируемых организаций в области архитектурно-строительного проектирования, либо лицом, специализирующимся на проектировании гидротехнических сооружений (в случае строительства (реконструкции) объектов капитального строительства, в отношении которых выдаётся уведомление о соответствии указанных в уведомлении о планируемом строительстве параметров объекта индивидуального жилищного строительства или садового дома установленным параметрам и допустимости размещения объекта индивидуального жилищного строительства или садового дома на земельном участке).

2.1. Подготовка проектной документации, содержащей перечень мероприятий по инженерной защите объекта капитального строительства от подтопления, затопления индивидуальным предпринимателем или юридическим лицом, являющимся членами саморегулируемых организаций в области архитектурно-строительного проектирования (в случае строительства (реконструкции) объектов капитального строительства, в отношении которых выдаётся разрешение на строительство).

3. До подачи застройщиком в уполномоченный орган уведомления о планируемом строительстве или реконструкции объекта индивидуального жилищного строительства или садового дома (далее - уведомление о планируемом строительстве) в инициативном порядке передаётся в уполномоченный орган перечень мероприятий по инженерной защите объекта капитального строительства от подтопления, затопления, подготовленный лицами, указанными в пункте 2.

4. До подачи застройщиком в уполномоченный орган уведомления об окончании строительства в инициативном порядке застройщиком передаётся заключение (акт) о выполнении перечня мероприятий для обеспечения инженерной защиты объекта капитального строительства, территории от затопления, подтопления подтверждающие соответствие параметров построенного, реконструированного жилого или садового дома требованиям, установленным перечнем, выполненным в соответствии с пунктом 2, и подписанный лицом, являющимся членом саморегулируемых организаций в области архитектурно-строительного проектирования или строительства, содержащее вывод о выполнении мероприятий (их комплекса) требованиям по обеспечению инженерной защиты объекта от затопления (или подтопления), с указанием наименования водного объекта, при паводке 1 % обеспеченности.

5. Подача застройщиком заявления о выдаче разрешения на ввод объекта в эксплуатацию с приложением акта, подтверждающего соответствие параметров построенного, реконструированного объекта капитального строительства проектной документации (в части соответствия проектной документации требованиям, указанным в пункте 1 части 5 статьи 49 Градостроительного кодекса Российской Федерации) и содержащего вывод лица, являющегося членом саморегулируемых организаций в области архитектурно-строительного проектирования или строительства о выполнении мероприятий (их комплекса), указанных в пункте 2.1, требованиям по обеспечению инженерной защиты объекта от затопления (или подтопления), с указанием наименования водного объекта, при паводке 1 % обеспеченности.

Требования к архитектурному облику объектов капитального строительства:

Требования к архитектурному облику объектов капитального строительства устанавливаются в соответствии со статьей 33 настоящих Правил.

32.3. Зона застройки среднеэтажными жилыми домами (ЖЗ)

Основные виды разрешенного использования земельных участков и объектов капитального строительства:

№ п/п	Наименование вида разрешенного использования	Код вида разрешенного использования	Описание вида разрешенного использования	Предельные размеры земельных участков и предельные параметры разрешенного строительства, реконструкции объектов капитального строительства
1	2	3	4	5
1.	Среднеэтажная жилая застройка	2.5	Размещение многоквартирных домов этажностью не выше восьми этажей; благоустройство и озеленение; размещение подземных гаражей и автостоянок; обустройство спортивных и детских площадок, площадок для отдыха; размещение объектов обслуживания жилой застройки во встроенных, пристроенных и встроенно-пристроенных помещениях многоквартирного дома, если общая площадь таких помещений в многоквартирном доме не составляет более 20% общей площади помещений дома	<p>Минимальные размеры земельных участков (площадь) – 2000 кв.м., в случае образования земельного участка под существующим объектом капитального строительства (объект введён в эксплуатацию) минимальная площадь - не подлежит установлению.</p> <p>Максимальные размеры земельных участков (площадь) – 25000 кв.м.</p> <p>Минимальные отступы от границ земельных участков в целях определения мест допустимого размещения зданий, строений, сооружений, за пределами которых запрещено строительство зданий, строений, сооружений – 3 м.</p> <p>Минимальные отступы от красной линии или территорий общего пользования в целях определения мест допустимого размещения зданий, строений, сооружений, за пределами которых запрещено строительство зданий, строений, сооружений, если иное не предусмотрено документацией – 5 м.</p> <p>Максимальное количество надземных этажей – 8 этажей.</p> <p>Максимальная высота зданий, строений, сооружений – 24 м.</p> <p>Максимальный процент застройки в границах земельного участка – 40%, а также определяется в соответствии с утвержденной документацией по планировке территории. Процент застройки подземной части не регламентируется.</p> <p>Высота первых этажей зданий со стороны красной линии – 3 м.</p> <p>Минимальный коэффициент застройки: среднеэтажные многоквартирные дома с предельным количеством этажей 6 этажей – 0,6; среднеэтажные многоквартирные дома с предельным количеством этажей 8 этажей – 0,8.</p> <p>Максимальный коэффициент застройки:</p>

№ п/п	Наименование вида разрешенного использования	Код вида разрешенного использования	Описание вида разрешенного использования	Предельные размеры земельных участков и предельные параметры разрешенного строительства, реконструкции объектов капитального строительства
1	2	3	4	5
				<p>среднеэтажные многоквартирные дома с предельным количеством этажей 6 этажей – 1,2;</p> <p>среднеэтажные многоквартирные дома с предельным количеством этажей 8 этажей – 1,5.</p> <p>Минимальный процент озеленения в границах земельного участка – 15 %.</p>
2.	Малоэтажная многоквартирная жилая застройка	2.1.1	<p>Размещение малоэтажных многоквартирных домов (многоквартирные дома высотой до 4 этажей, включая мансардный); обустройство спортивных и детских площадок, площадок для отдыха; размещение объектов обслуживания жилой застройки во встроенных, пристроенных и встроенно-пристроенных помещениях малоэтажного многоквартирного дома, если общая площадь таких помещений в малоэтажном многоквартирном доме не составляет более 15% общей площади помещений дома</p>	<p>Минимальные размеры земельных участков (площадь) – 1500 кв.м., в случае образования земельного участка под существующим объектом капитального строительства (объект введён в эксплуатацию) минимальная площадь - не подлежит установлению.</p> <p>Максимальные размеры земельных участков (площадь) – 20000 кв.м.</p> <p>Минимальные отступы от границ земельных участков в целях определения мест допустимого размещения зданий, строений, сооружений, за пределами которых запрещено строительство зданий, строений, сооружений – 3 м.</p> <p>Бытовые разрывы между длинными сторонами секционных жилых зданий высотой 2 - 3 этажа должны быть не менее 15 м, а между зданиями высотой 4 этажа - не менее 20 м, между длинными сторонами и торцами этих же зданий с окнами из жилых комнат - не менее 10 м.</p> <p>На территории малоэтажной жилой застройки следует предусматривать 100 - процентную обеспеченность местами для хранения и парковки легковых автомобилей, мотоциклов, мопедов.</p> <p>Минимальные отступы от красной линии или территорий общего пользования в целях определения мест допустимого размещения зданий, строений, сооружений, за пределами которых запрещено строительство зданий, строений, сооружений, если иное не предусмотрено документацией – 5 м.</p> <p>Максимальное количество надземных этажей – 4 этажа.</p> <p>Максимальная высота зданий, строений, сооружений – 20 м.</p>

№ п/п	Наименование вида разрешенного использования	Код вида разрешенного использования	Описание вида разрешенного использования	Предельные размеры земельных участков и предельные параметры разрешенного строительства, реконструкции объектов капитального строительства
1	2	3	4	5
				<p>Максимальный процент застройки в границах земельного участка – 40% или в соответствии с утвержденной документацией по планировке территории. Процент застройки подземной части не регламентируется</p> <p>Высота первых этажей зданий со стороны красной линии – 3 этажа.</p> <p>Минимальный коэффициент застройки – 0,4.</p> <p>Максимальный коэффициент застройки – 0,8.</p> <p>Минимальный процент озеленения в границах земельного участка – 15%.</p>
3.	Хранение автотранспорта	2.7.1	Размещение отдельно стоящих и пристроенных гаражей, в том числе подземных, предназначенных для хранения автотранспорта, в том числе с разделением на машино-места, за исключением гаражей, размещение которых предусмотрено содержанием видов разрешенного использования с кодами 2.7.2, 4.9	<p>Минимальные размеры земельных участков (площадь) – не подлежит установлению.</p> <p>Максимальные размеры земельных участков (площадь) – 5000 кв.м.</p> <p>Минимальные отступы от границ земельных участков в целях определения мест допустимого размещения зданий, строений, сооружений, за пределами которых запрещено строительство зданий, строений, сооружений – 3 м.</p> <p>Минимальный отступ от границ земельных участков следует увеличивать в случае размещения на смежном земельном участке зданий, строений, сооружений на расстоянии менее 3 м с целью обеспечения противопожарного расстояния между жилыми зданиями.</p> <p>Расстояния от наземных и наземно-подземных гаражей, открытых стоянок, предназначенных для постоянного и временного хранения легковых автомобилей, и станций технического обслуживания до жилых домов и общественных зданий, а также до участков школ, детских яслей-садов и лечебных учреждений стационарного типа, размещаемых на селитебных территориях, следует принимать в соответствии с актами в области градостроительной деятельности, нормативными правовыми актами органов государственной власти, органов местного самоуправления о градостроительной деятельности.</p>

№ п/п	Наименование вида разрешенного использования	Код вида разрешенного использования	Описание вида разрешенного использования	Предельные размеры земельных участков и предельные параметры разрешенного строительства, реконструкции объектов капитального строительства
1	2	3	4	5
				<p>Действие градостроительного регламента в части минимального отступа от границ земельных участков не распространяется на случаи реконструкции существующих объектов капитального строительства, право собственности на которые возникло до введения в действие настоящих Правил и расстояния до границ земельного участка от которых составляют менее минимальных отступов, установленных Правилами. Минимальный отступ от таких объектов до границ земельных участков принимается равным фактическому расстоянию от объектов до границ земельных участков.</p> <p>Минимальные отступы от красной линии или территорий общего пользования в целях определения мест допустимого размещения зданий, строений, сооружений, за пределами которых запрещено строительство зданий, строений, сооружений, если иное не предусмотрено документацией – 5 м.</p> <p>Максимальное количество надземных этажей – 2 этажа.</p> <p>Максимальная высота зданий, строений, сооружений – 9 м.</p> <p>Максимальный процент застройки в границах земельного участка – 60%. Процент застройки подземной части не регламентируется.</p> <p>Минимальный процент озеленения в границах земельного участка – 20%.</p>
4.	Размещение гаражей для собственных нужд	2.7.2	Размещение для собственных нужд отдельно стоящих гаражей и (или) гаражей, блокированных общими стенами с другими гаражами в одном ряду, имеющих общие с ними крышу, фундамент и коммуникации	<p>Минимальные размеры земельных участков (площадь) – 15 кв.м.</p> <p>Максимальные размеры земельных участков (площадь) – 100 кв.м.</p> <p>Минимальные отступы от границ земельных участков в целях определения мест допустимого размещения зданий, строений, сооружений, за пределами которых запрещено строительство зданий, строений, сооружений – 1 м.</p> <p>Минимальный отступ от границ земельных участков в случае размещения на смежных земельных участках гаражей, блокированных общими стенами с другими гаражами по границе смежных земельных участков – 0 м.</p> <p>Расстояние от гаражей до окон жилых помещений (комнат, кухонь, и веранд) расположенных на соседних земельных</p>

№ п/п	Наименование вида разрешенного использования	Код вида разрешенного использования	Описание вида разрешенного использования	Предельные размеры земельных участков и предельные параметры разрешенного строительства, реконструкции объектов капитального строительства
1	2	3	4	5
				участках, должно быть не менее – 6 м.
				Минимальные отступы от красной линии или территорий общего пользования в целях определения мест допустимого размещения зданий, строений, сооружений, за пределами которых запрещено строительство зданий, строений, сооружений, если иное не предусмотрено документацией – 1 м.
				Максимальное количество надземных этажей – 1 этаж.
				Максимальная высота зданий, строений, сооружений – 6 м.
				Максимальный процент застройки в границах земельного участка – не подлежит установлению. Процент застройки подземной части не регламентируется.
5.	Коммунальное обслуживание	3.1	Размещение зданий и сооружений в целях обеспечения физических и юридических лиц коммунальными услугами. Содержание данного вида разрешенного использования включает в себя содержание видов разрешенного использования с кодами 3.1.1 - 3.1.2	Минимальные размеры земельных участков (площадь) – не подлежит установлению. Максимальные размеры земельных участков (площадь) – не подлежит установлению. Минимальные отступы от границ земельных участков в целях определения мест допустимого размещения зданий, строений, сооружений, за пределами которых запрещено строительство зданий, строений, сооружений – 3 м.
6.	Предоставление коммунальных услуг	3.1.1	Размещение зданий и сооружений, обеспечивающих поставку воды, тепла, электричества, газа, отвод канализационных стоков, очистку и уборку объектов недвижимости (котельных, водозаборов, очистных сооружений, насосных станций, водопроводов, линий электропередач, трансформаторных подстанций, газопроводов, линий связи, телефонных станций, канализаций, стоянок, гаражей и мастерских для обслуживания уборочной и аварийной техники, сооружений, необходимых для сбора и плавки снега)	Минимальные отступы от красной линии или территорий общего пользования в целях определения мест допустимого размещения зданий, строений, сооружений, за пределами которых запрещено строительство зданий, строений, сооружений, если иное не предусмотрено документацией – 5 м. Максимальное количество надземных этажей – 3 этажа. Максимальная высота зданий, строений, сооружений – не подлежит установлению. Устанавливается в соответствии с проектной документацией. Максимальный процент застройки в границах земельного участка – 80%. Процент застройки подземной части не регламентируется.

№ п/п	Наименование вида разрешенного использования	Код вида разрешенного использования	Описание вида разрешенного использования	Предельные размеры земельных участков и предельные параметры разрешенного строительства, реконструкции объектов капитального строительства
1	2	3	4	5
7.	Административные здания организаций, обеспечивающих предоставление коммунальных услуг	3.1.2	Размещение зданий, предназначенных для приема физических и юридических лиц в связи с предоставлением им коммунальных услуг	<p>Минимальные размеры земельных участков (площадь) – не подлежит установлению.</p> <p>Максимальные размеры земельных участков (площадь) – 5000 кв.м.</p> <p>Минимальные отступы от границ земельных участков в целях определения мест допустимого размещения зданий, строений, сооружений, за пределами которых запрещено строительство зданий, строений, сооружений – 3 м.</p> <p>Минимальные отступы от красной линии или территорий общего пользования в целях определения мест допустимого размещения зданий, строений, сооружений, за пределами которых запрещено строительство зданий, строений, сооружений, если иное не предусмотрено документацией – 5 м.</p> <p>Максимальное количество надземных этажей – 3 этажа.</p> <p>Максимальная высота зданий, строений, сооружений – 12 м.</p> <p>Максимальный процент застройки в границах земельного участка – 60%. Процент застройки подземной части не регламентируется.</p> <p>Минимальный процент озеленения в границах земельного участка – 30%.</p>
8.	Оказание социальной помощи населению	3.2.2	Размещение зданий, предназначенных для служб психологической и бесплатной юридической помощи, социальных, пенсионных и иных служб (службы занятости населения, пункты питания малоимущих граждан), в которых осуществляется прием граждан по вопросам оказания социальной помощи и назначения социальных или пенсионных выплат, а также для размещения общественных некоммерческих организаций: некоммерческих фондов, благотворительных организаций,	<p>Минимальные размеры земельных участков (площадь) – не подлежит установлению.</p> <p>Максимальные размеры земельных участков (площадь) – 5000 кв.м.</p> <p>Минимальные отступы от границ земельных участков в целях определения мест допустимого размещения зданий, строений, сооружений, за пределами которых запрещено строительство зданий, строений, сооружений – 3 м.</p> <p>Минимальные отступы от красной линии или территорий общего пользования в целях определения мест допустимого размещения зданий, строений, сооружений, за пределами которых запрещено строительство зданий, строений, сооружений, если иное не предусмотрено документацией – 5 м.</p> <p>Максимальное количество надземных этажей – 3 этажа.</p>

№ п/п	Наименование вида разрешенного использования	Код вида разрешенного использования	Описание вида разрешенного использования	Предельные размеры земельных участков и предельные параметры разрешенного строительства, реконструкции объектов капитального строительства
1	2	3	4	5
			клубов по интересам	
9.	Оказание услуг связи	3.2.3	Размещение зданий, предназначенных для размещения пунктов оказания услуг почтовой, телеграфной, междугородней и международной телефонной связи	Максимальная высота зданий, строений, сооружений – 12 м. Максимальный процент застройки в границах земельного участка – 60%. Процент застройки подземной части не регламентируется. Минимальный процент озеленения в границах земельного участка – 30%.
10.	Бытовое обслуживание	3.3	Размещение объектов капитального строительства, предназначенных для оказания населению или организациям бытовых услуг (мастерские мелкого ремонта, ателье, бани, парикмахерские, прачечные, химчистки, похоронные бюро)	Минимальные размеры земельных участков (площадь) – не подлежит установлению. Максимальные размеры земельных участков (площадь) – 5000 кв.м. Минимальные отступы от границ земельных участков в целях определения мест допустимого размещения зданий, строений, сооружений, за пределами которых запрещено строительство зданий, строений, сооружений – 3 м. Минимальные отступы от красной линии или территорий общего пользования в целях определения мест допустимого размещения зданий, строений, сооружений, за пределами которых запрещено строительство зданий, строений, сооружений, если иное не предусмотрено документацией – 5 м. Максимальное количество надземных этажей – 3 этажа. Максимальная высота зданий, строений, сооружений – 12 м. Максимальный процент застройки в границах земельного участка – 60%. Процент застройки подземной части не регламентируется. Минимальный процент озеленения в границах земельного участка – 30%.
11.	Здравоохранение	3.4	Размещение объектов капитального строительства, предназначенных для оказания гражданам медицинской помощи. Содержание данного вида разрешенного использования включает в себя содержание видов разрешенного использования с кодами 3.4.1 - 3.4.2	Минимальные размеры земельных участков (площадь) – не подлежит установлению. определяется в соответствии с СП 158.13330.2014. «Свод правил. Здания и помещения медицинских организаций. Правила проектирования». Максимальные размеры земельных участков (площадь) – 10000 кв.м., а также определяется в соответствии с СП 158.13330.2014. «Свод правил. Здания и помещения медицинских организаций».

№ п/п	Наименование вида разрешенного использования	Код вида разрешенного использования	Описание вида разрешенного использования	Предельные размеры земельных участков и предельные параметры разрешенного строительства, реконструкции объектов капитального строительства
1	2	3	4	5
				Правила проектирования». Минимальные отступы от границ земельных участков в целях определения мест допустимого размещения зданий, строений, сооружений, за пределами которых запрещено строительство зданий, строений, сооружений – 3 м. Минимальные отступы от красной линии или территорий общего пользования в целях определения мест допустимого размещения зданий, строений, сооружений, за пределами которых запрещено строительство зданий, строений, сооружений, если иное не предусмотрено документацией – 5 м. Максимальное количество надземных этажей – 3 этажа. Минимальное количество надземных этажей – не подлежит установлению. Максимальная высота зданий, строений, сооружений – 12 м. Максимальный процент застройки в границах земельного участка – 60% или определяется в соответствии с проектной документацией. Процент застройки подземной части не регламентируется. Минимальный процент озеленения в границах земельного участка – 30%.
12.	Амбулаторно-поликлиническое обслуживание	3.4.1	Размещение объектов капитального строительства, предназначенных для оказания гражданам амбулаторно-поликлинической медицинской помощи (поликлиники, фельдшерские пункты, пункты здравоохранения, центры матери и ребенка, диагностические центры, молочные кухни, станции донорства крови, клинические лаборатории)	
13.	Дошкольное, начальное и среднее общее образование	3.5.1	Размещение объектов капитального строительства, предназначенных для просвещения, дошкольного, начального и среднего общего образования (детские ясли, детские сады, школы, лицеи, гимназии, художественные, музыкальные школы, образовательные кружки и иные организации, осуществляющие деятельность по воспитанию, образованию и просвещению), в том числе зданий, спортивных сооружений, предназначенных для занятия	Минимальные размеры земельных участков (площадь) – не подлежит установлению. Устанавливаются в соответствии с местными нормативами градостроительного проектирования. Максимальные размеры земельных участков (площадь) – 35000 кв.м., а также определяется по заданию на проектирование в соответствии с местными нормативами градостроительного проектирования. Минимальные отступы от границ земельных участков в целях определения мест допустимого размещения зданий, строений, сооружений, за пределами которых запрещено строительство зданий, строений, сооружений – 5 м. Минимальные отступы от красной линии или территорий общего пользования в целях определения мест допустимого размещения

№ п/п	Наименование вида разрешенного использования	Код вида разрешенного использования	Описание вида разрешенного использования	Предельные размеры земельных участков и предельные параметры разрешенного строительства, реконструкции объектов капитального строительства
1	2	3	4	5
			обучающихся физической культурой и спортом	зданий, строений, сооружений, за пределами которых запрещено строительство зданий, строений, сооружений, если иное не предусмотрено документацией – 10 м. Максимальное количество надземных этажей – 4 этажа максимальная этажность для дошкольных учреждений – 2 этажа, для школ и начального профессионального образования – 4 этажа, прочие образовательные учреждения по заданию на проектирование с учетом сложившейся застройки. Минимальное количество надземных этажей – 2 этажа. Максимальная высота зданий, строений, сооружений – не подлежит установлению. Максимальный процент застройки в границах земельного участка – 50%. Процент застройки подземной части не регламентируется. Минимальный процент озеленения в границах земельного участка – не подлежит установлению. в соответствии с СП 2.4.3648-20.
14.	Объекты культурно-досуговой деятельности	3.6.1	Размещение зданий, предназначенных для размещения музеев, выставочных залов, художественных галерей, домов культуры, библиотек, кинотеатров и кинозалов, театров, филармоний, концертных залов, планетариев	Минимальные размеры земельных участков (площадь) – не подлежит установлению. Максимальные размеры земельных участков (площадь) – 10000 кв.м., а также определяется по заданию на проектирование в соответствии с местными нормативами градостроительного проектирования. Минимальные отступы от границ земельных участков в целях определения мест допустимого размещения зданий, строений, сооружений, за пределами которых запрещено строительство зданий, строений, сооружений – 3 м. Минимальные отступы от красной линии или территорий общего пользования в целях определения мест допустимого размещения зданий, строений, сооружений, за пределами которых запрещено строительство зданий, строений, сооружений, если иное не предусмотрено документацией – 5 м. Максимальное количество надземных этажей – 3 этажа. Минимальное количество надземных этажей – не подлежит установлению.

№ п/п	Наименование вида разрешенного использования	Код вида разрешенного использования	Описание вида разрешенного использования	Предельные размеры земельных участков и предельные параметры разрешенного строительства, реконструкции объектов капитального строительства
1	2	3	4	5
				Максимальная высота зданий, строений, сооружений – 12 м.
				Максимальный процент застройки в границах земельного участка – 60%. Процент застройки подземной части не регламентируется.
				Минимальный процент озеленения в границах земельного участка – 30%.
15.	Парки культуры и отдыха	3.6.2	Размещение парков культуры и отдыха	Предельные (минимальные и (или) максимальные) размеры земельных участков, предельные параметры разрешенного строительства, реконструкции объектов капитального строительства не подлежат установлению – не подлежит установлению.
16.	Государственное управление	3.8.1	Размещение зданий, предназначенных для размещения государственных органов, государственного пенсионного фонда, органов местного самоуправления, судов, а также организаций, непосредственно обеспечивающих их деятельность или оказывающих государственные и (или) муниципальные услуги	Минимальные размеры земельных участков (площадь) – не подлежит установлению.
				Максимальные размеры земельных участков (площадь) – 5000 кв.м.
				Минимальные отступы от границ земельных участков в целях определения мест допустимого размещения зданий, строений, сооружений, за пределами которых запрещено строительство зданий, строений, сооружений – 3 м.
				Минимальные отступы от красной линии или территорий общего пользования в целях определения мест допустимого размещения зданий, строений, сооружений, за пределами которых запрещено строительство зданий, строений, сооружений, если иное не предусмотрено документацией – 5 м.
				Максимальное количество надземных этажей – 4 этажа.
				Максимальная высота зданий, строений, сооружений – 15 м.
				Максимальный процент застройки в границах земельного участка – 50%. Процент застройки подземной части не регламентируется.
				Минимальный процент озеленения в границах земельного участка – 30%.
17.	Магазины	4.4	Размещение объектов капитального строительства, предназначенных для продажи товаров, торговая площадь которых составляет до 5000 кв. м	Минимальные размеры земельных участков (площадь) – 50 кв.м.
				Максимальные размеры земельных участков (площадь) – 5000 кв.м.
				Минимальные отступы от границ земельных участков в целях

№ п/п	Наименование вида разрешенного использования	Код вида разрешенного использования	Описание вида разрешенного использования	Предельные размеры земельных участков и предельные параметры разрешенного строительства, реконструкции объектов капитального строительства
1	2	3	4	5
				<p>определения мест допустимого размещения зданий, строений, сооружений, за пределами которых запрещено строительство зданий, строений, сооружений – 3 м.</p> <p>Минимальные отступы от красной линии или территорий общего пользования в целях определения мест допустимого размещения зданий, строений, сооружений, за пределами которых запрещено строительство зданий, строений, сооружений, если иное не предусмотрено документацией – 5 м.</p> <p>Максимальное количество надземных этажей – 3 этажа (включая мансардный).</p> <p>Максимальная высота зданий, строений, сооружений – 12 м.</p> <p>Максимальный процент застройки в границах земельного участка – 50%. Процент застройки подземной части не регламентируется.</p> <p>Минимальный процент озеленения в границах земельного участка – 30%.</p>
18.	Общественное питание	4.6	Размещение объектов капитального строительства в целях устройства мест общественного питания (рестораны, кафе, столовые, закусочные, бары)	<p>Минимальные размеры земельных участков (площадь) – 50 кв.м.</p> <p>Максимальные размеры земельных участков (площадь) – 5000 кв.м.</p> <p>Минимальные отступы от границ земельных участков в целях определения мест допустимого размещения зданий, строений, сооружений, за пределами которых запрещено строительство зданий, строений, сооружений – 3 м.</p> <p>Минимальные отступы от красной линии или территорий общего пользования в целях определения мест допустимого размещения зданий, строений, сооружений, за пределами которых запрещено строительство зданий, строений, сооружений, если иное не предусмотрено документацией – 5 м.</p> <p>Максимальное количество надземных этажей – 3 этажа.</p> <p>Максимальная высота зданий, строений, сооружений – 12 м.</p> <p>Максимальный процент застройки в границах земельного участка – 50%. Процент застройки подземной части не регламентируется.</p> <p>Минимальный процент озеленения в границах земельного участка – 30%.</p>

№ п/п	Наименование вида разрешенного использования	Код вида разрешенного использования	Описание вида разрешенного использования	Предельные размеры земельных участков и предельные параметры разрешенного строительства, реконструкции объектов капитального строительства
1	2	3	4	5
19.	Обеспечение занятий спортом в помещениях	5.1.2	Размещение спортивных клубов, спортивных залов, бассейнов, физкультурно-оздоровительных комплексов в зданиях и сооружениях	Минимальные размеры земельных участков (площадь) – не подлежит установлению.
				Максимальные размеры земельных участков (площадь) – 50000 кв.м.
				Минимальные отступы от границ земельных участков в целях определения мест допустимого размещения зданий, строений, сооружений, за пределами которых запрещено строительство зданий, строений, сооружений – 3 м.
				Минимальные отступы от красной линии или территорий общего пользования в целях определения мест допустимого размещения зданий, строений, сооружений, за пределами которых запрещено строительство зданий, строений, сооружений, если иное не предусмотрено документацией – 5 м.
				Максимальное количество надземных этажей – 3 этажа.
				Максимальная высота зданий, строений, сооружений – 20 м.
				Максимальный процент застройки в границах земельного участка – 50%. Процент застройки подземной части не регламентируется. Минимальный процент озеленения в границах земельного участка – 30%.
20.	Площадки для занятий спортом	5.1.3	Размещение площадок для занятия спортом и физкультурой на открытом воздухе (физкультурные площадки, беговые дорожки, поля для спортивной игры)	Предельные (минимальные и (или) максимальные) размеры земельных участков, предельные параметры разрешенного строительства, реконструкции объектов капитального строительства не подлежат установлению – не подлежит установлению.
21.	Стоянки транспорта общего пользования	7.2.3	Размещение стоянок транспортных средств, осуществляющих перевозки людей по установленному маршруту	
22.	Обеспечение внутреннего правопорядка	8.3	Размещение объектов капитального строительства, необходимых для подготовки и поддержания в готовности органов внутренних дел, Росгвардии и спасательных служб, в которых существует военизированная	Минимальные размеры земельных участков (площадь) – не подлежит установлению.
				Максимальные размеры земельных участков (площадь) – 25000 кв.м.
				Минимальные отступы от границ земельных участков в целях определения мест допустимого размещения зданий, строений,

№ п/п	Наименование вида разрешенного использования	Код вида разрешенного использования	Описание вида разрешенного использования	Предельные размеры земельных участков и предельные параметры разрешенного строительства, реконструкции объектов капитального строительства
1	2	3	4	5
			служба; размещение объектов гражданской обороны, за исключением объектов гражданской обороны, являющихся частями производственных зданий	<p>сооружений, за пределами которых запрещено строительство зданий, строений, сооружений – 3 м.</p> <p>Минимальные отступы от красной линии или территорий общего пользования в целях определения мест допустимого размещения зданий, строений, сооружений, за пределами которых запрещено строительство зданий, строений, сооружений, если иное не предусмотрено документацией – 5 м.</p> <p>Максимальное количество надземных этажей – 3 этажа.</p> <p>Максимальная высота зданий, строений, сооружений – 15 м высота технологических сооружений устанавливается в соответствии с проектной документацией.</p> <p>Максимальный процент застройки в границах земельного участка – 50%. Процент застройки подземной части не регламентируется.</p> <p>Минимальный процент озеленения в границах земельного участка – 30%.</p>
23.	Историко-культурная деятельность	9.3	Сохранение и изучение объектов культурного наследия народов Российской Федерации (памятников истории и культуры), в том числе: объектов археологического наследия, достопримечательных мест, мест бытования исторических промыслов, производств и ремесел, исторических поселений, недействующих военных и гражданских захоронений, объектов культурного наследия, хозяйственная деятельность, являющаяся историческим промыслом или ремеслом, а также хозяйственная деятельность, обеспечивающая познавательный туризм	Предельные (минимальные и (или) максимальные) размеры земельных участков, предельные параметры разрешенного строительства, реконструкции объектов капитального строительства не подлежат установлению – не подлежит установлению.
24.	Общее пользование водными	11.1	Использование земельных участков, примыкающих к водным объектам	

№ п/п	Наименование вида разрешенного использования	Код вида разрешенного использования	Описание вида разрешенного использования	Предельные размеры земельных участков и предельные параметры разрешенного строительства, реконструкции объектов капитального строительства
1	2	3	4	5
	объектами		способами, необходимыми для осуществления общего водопользования (водопользования, осуществляемого гражданами для личных нужд, а также забор (изъятие) водных ресурсов для целей питьевого и хозяйственно-бытового водоснабжения, купание, использование маломерных судов, водных мотоциклов и других технических средств, предназначенных для отдыха на водных объектах, водопой, если соответствующие запреты не установлены законодательством)	
25.	Земельные участки (территории) общего пользования	12.0	Земельные участки общего пользования. Содержание данного вида разрешенного использования включает в себя содержание видов разрешенного использования с кодами 12.0.1 - 12.0.2	
26.	Улично-дорожная сеть	12.0.1	Размещение объектов улично-дорожной сети: автомобильных дорог, трамвайных путей и пешеходных тротуаров в границах населенных пунктов, пешеходных переходов, бульваров, площадей, проездов, велодорожек и объектов велотранспортной и инженерной инфраструктуры; размещение придорожных стоянок (парковок) транспортных средств в границах городских улиц и дорог, за исключением предусмотренных видами разрешенного использования с кодами	

№ п/п	Наименование вида разрешенного использования	Код вида разрешенного использования	Описание вида разрешенного использования	Предельные размеры земельных участков и предельные параметры разрешенного строительства, реконструкции объектов капитального строительства
1	2	3	4	5
			2.7.1, 4.9, 7.2.3, а также некапитальных сооружений, предназначенных для охраны транспортных средств	
27.	Благоустройство территории	12.0.2	Размещение декоративных, технических, планировочных, конструктивных устройств, элементов озеленения, различных видов оборудования и оформления, малых архитектурных форм, некапитальных нестационарных строений и сооружений, информационных щитов и указателей, применяемых как составные части благоустройства территории, общественных туалетов	

Вспомогательные виды разрешенного использования земельных участков и объектов капитального строительства не устанавливаются.

Условно разрешенные виды использования земельных участков и объектов капитального строительства:

№ п/п	Наименование вида разрешенного использования	Код вида разрешенного использования	Описание вида разрешенного использования	Предельные размеры земельных участков и предельные параметры разрешенного строительства, реконструкции объектов капитального строительства
1	2	3	4	5
1.	Для индивидуального жилищного строительства	2.1	Размещение жилого дома (отдельно стоящего здания количеством надземных этажей не более чем три, высотой не более двадцати метров, которое состоит из комнат и помещений вспомогательного использования, предназначенных для удовлетворения гражданами бытовых и иных нужд, связанных с их	<p>Минимальные размеры земельных участков (площадь) – 300 кв.м. Максимальные размеры земельных участков (площадь) – 2500 кв.м. В станице Брюховецкой - 1500 кв.м.</p> <p>Раздел земельных участков площадью 1,5 га и более на земельные участки, предназначенные для размещения индивидуальных жилых домов в границах новой незастроенной территории, необходимо осуществлять исключительно в соответствии с утвержденной документацией по планировке территории. В случае отсутствия утверждённой документации по планировке</p>

№ п/п	Наименование вида разрешенного использования	Код вида разрешенного использования	Описание вида разрешенного использования	Предельные размеры земельных участков и предельные параметры разрешенного строительства, реконструкции объектов капитального строительства
1	2	3	4	5
			<p>проживанием в таком здании, не предназначенного для раздела на самостоятельные объекты недвижимости); выращивание сельскохозяйственных культур; размещение гаражей для собственных нужд и хозяйственных построек</p>	<p>территории образование земельных участков не допускается.</p> <p>Минимальные размеры земельных участков (ширина) – 12 м, за исключением земельных участков, образуемых под существующими объектами капитального строительства.</p> <p>Допускается формирование земельных участков в глубине жилой зоны, соответствующих предельным параметрам земельных участков, установленным для данной территориальной зоны, при наличии проезда к участку по фронту улицы (ширина) – 4 м.</p> <p>Максимальные размеры земельных участков (ширина) – не подлежит установлению.</p> <p>Минимальные отступы от границ земельных участков в целях определения мест допустимого размещения зданий, строений, сооружений, за пределами которых запрещено строительство зданий, строений, сооружений – 3 м.</p> <p>Минимальный отступ от границ земельных участков следует увеличивать в случае размещения на смежном земельном участке зданий, строений, сооружений на расстоянии менее 3 м с целью обеспечения противопожарного расстояния между жилыми зданиями.</p> <p>Противопожарные расстояния между жилыми зданиями принимать в соответствии с действующими противопожарными нормами в зависимости от степени огнестойкости и класса их конструктивной пожарной опасности.</p> <p>Действие градостроительного регламента в части минимального отступа от границ земельных участков не распространяется на случаи реконструкции существующих объектов капитального строительства, право собственности на которые возникло до введения в действие настоящих Правил и расстояния до границ земельного участка от которых составляют менее минимальных отступов, установленных Правилами.</p> <p>Минимальный отступ от таких объектов до границ земельных участков принимается равным фактическому расстоянию от объектов до границ земельных участков.</p>

№ п/п	Наименование вида разрешенного использования	Код вида разрешенного использования	Описание вида разрешенного использования	Предельные размеры земельных участков и предельные параметры разрешенного строительства, реконструкции объектов капитального строительства
1	2	3	4	5
				<p>В сложившейся застройке, при ширине земельного участка 12 м и менее, для строительства жилого дома минимальный отступ от границы соседнего участка составляет не менее:</p> <p>1,0 м – для одноэтажного жилого дома; 1,5 м – для двухэтажного жилого дома; 2,0 м – для трехэтажного жилого дома, при условии, что расстояние до расположенного на соседнем земельном участке жилого дома не менее – 6 м.</p> <p>Расстояние от окон жилых помещений (комнат, кухонь и веранд) до стен соседнего дома и хозяйственных построек (сарая, гаража, бани), расположенных на соседних земельных участках, должно быть не менее – 6 м.</p> <p>Расстояние между жилым домом, хозяйственными постройками и границей соседнего участка измеряется от цоколя или стены дома, постройки (при отсутствии цоколя), если элементы дома, постройки (эркер, крыльцо, навес, свес крыши и др.) выступают не более чем на 50 см от плоскости стены. Если элементы выступают более чем на 50 см, расстояние измеряется от выступающих частей или от проекции их на землю (консольный навес крыши, элементы второго этажа, расположенные на столбах, и др.).</p> <p>Минимальные отступы от красной линии или территорий общего пользования в целях определения мест допустимого размещения зданий, строений, сооружений, за пределами которых запрещено строительство зданий, строений, сооружений, если иное не предусмотрено документацией – 3 м.</p> <p>В условиях сложившейся застройки, основные строения допускается размещать по сложившейся линии застройки.</p> <p>Действие градостроительного регламента в части минимального отступа от красной линии или территорий общего пользования не распространяется на случаи реконструкции существующих объектов капитального строительства, право собственности на которые возникло до введения в действие настоящих Правил и</p>

№ п/п	Наименование вида разрешенного использования	Код вида разрешенного использования	Описание вида разрешенного использования	Предельные размеры земельных участков и предельные параметры разрешенного строительства, реконструкции объектов капитального строительства
1	2	3	4	5
				<p>расстояния до красной линии или территорий общего пользования от которых составляют менее минимальных отступов, установленных Правилами. Минимальный отступ от таких объектов принимается равным фактическому расстоянию от объектов до красной линии или территорий общего пользования. При этом входные группы и крыльца не должны размещаться на территориях общего пользования.</p> <p>Максимальное количество надземных этажей – 3 этажа.</p> <p>Максимальная высота зданий, строений, сооружений – для объектов с углом наклона кровли до 15° – 10 м., с углом наклона кровли более 15° – 13 м.</p> <p>Максимальная общая площадь объекта индивидуального жилищного строительства – 300 кв.м.</p> <p>Максимальное количество объектов индивидуального жилищного строительства в пределах земельного участка – 1, за исключением существующих объектов, реконструкция которых возможна без уменьшения их несоответствия предельным параметрам разрешенного строительства.</p> <p>Максимальный процент застройки в границах земельного участка – 60%. Процент застройки подземной части не регламентируется.</p> <p>Максимальная общая площадь объектов вспомогательного назначения (за исключением навесов) – не более 50% от общей площади объекта индивидуального жилищного строительства.</p>
2.	Для ведения личного подсобного хозяйства (приусадебный земельный участок)	2.2	Размещение жилого дома, указанного в описании вида разрешенного использования с кодом 2.1; производство сельскохозяйственной продукции; размещение гаража и иных вспомогательных сооружений; содержание сельскохозяйственных животных	<p>Минимальные размеры земельных участков (площадь) – 400 кв.м.</p> <p>Максимальные размеры земельных участков (площадь) – 5000 кв.м. В станице Брюховецкой - 1500 кв.м.</p> <p>Раздел земельных участков площадью 1,5 га и более на земельные участки, предназначенные для размещения индивидуальных жилых домов в границах новой незастроенной территории, необходимо осуществлять исключительно в соответствии с утвержденной документацией по планировке территории. В случае отсутствия утверждённой документации по планировке территории образование земельных участков не допускается.</p>

№ п/п	Наименование вида разрешенного использования	Код вида разрешенного использования	Описание вида разрешенного использования	Предельные размеры земельных участков и предельные параметры разрешенного строительства, реконструкции объектов капитального строительства
1	2	3	4	5
				<p>Минимальные размеры земельных участков (ширина) – 12 м, за исключением земельных участков, образуемых под существующими объектами капитального строительства.</p> <p>Допускается формирование земельных участков в глубине жилой зоны, соответствующих предельным параметрам земельных участков, установленным для данной территориальной зоны, при наличии проезда к участку по фронту улицы (ширина) – 4 м.</p> <p>Максимальные размеры земельных участков (ширина) – не подлежит установлению.</p> <p>Минимальные отступы от границ земельных участков в целях определения мест допустимого размещения зданий, строений, сооружений, за пределами которых запрещено строительство зданий, строений, сооружений – 3 м.</p> <p>Минимальный отступ от границ земельных участков следует увеличивать в случае размещения на смежном земельном участке зданий, строений, сооружений на расстоянии менее 3 м с целью обеспечения противопожарного расстояния между жилыми зданиями.</p> <p>Противопожарные расстояния между жилыми зданиями принимать в соответствии с действующими противопожарными нормами в зависимости от степени огнестойкости и класса их конструктивной пожарной опасности.</p> <p>Действие градостроительного регламента в части минимального отступа от границ земельных участков не распространяется на случаи реконструкции существующих объектов капитального строительства, право собственности на которые возникло до введения в действие настоящих Правил и расстояния до границ земельного участка от которых составляют менее минимальных отступов, установленных Правилами. Минимальный отступ от таких объектов до границ земельных участков принимается равным фактическому расстоянию от объектов до границ земельных участков.</p> <p>В сложившейся застройке, при ширине земельного участка 12 м и</p>

№ п/п	Наименование вида разрешенного использования	Код вида разрешенного использования	Описание вида разрешенного использования	Предельные размеры земельных участков и предельные параметры разрешенного строительства, реконструкции объектов капитального строительства
1	2	3	4	5
				<p>менее, для строительства жилого дома минимальный отступ от границы соседнего участка составляет не менее:</p> <p>1,0 м – для одноэтажного жилого дома;</p> <p>1,5 м – для двухэтажного жилого дома;</p> <p>2,0 м – для трехэтажного жилого дома, при условии, что расстояние до расположенного на соседнем земельном участке жилого дома не менее – 6 м.</p> <p>Расстояние от окон жилых помещений (комнат, кухонь и веранд) до стен соседнего дома и хозяйственных построек (сарая, гаража, бани), расположенных на соседних земельных участках, должно быть не менее – 6 м.</p> <p>Расстояние между жилым домом, хозяйственными постройками и границей соседнего участка измеряется от цоколя или стены дома, постройки (при отсутствии цоколя), если элементы дома, постройки (эркер, крыльцо, навес, свес крыши и др.) выступают не более чем на 50 см от плоскости стены. Если элементы выступают более чем на 50 см, расстояние измеряется от выступающих частей или от проекции их на землю (консольный навес крыши, элементы второго этажа, расположенные на столбах, и др.).</p> <p>Минимальные отступы от красной линии или территорий общего пользования в целях определения мест допустимого размещения зданий, строений, сооружений, за пределами которых запрещено строительство зданий, строений, сооружений, если иное не предусмотрено документацией – 3 м.</p> <p>В условиях сложившейся застройки, основные строения допускается размещать по сложившейся линии застройки.</p> <p>Действие градостроительного регламента в части минимального отступа от красной линии или территорий общего пользования не распространяется на случаи реконструкции существующих объектов капитального строительства, право собственности на которые возникло до введения в действие настоящих Правил и расстояния до красной линии или территорий общего пользования</p>

№ п/п	Наименование вида разрешенного использования	Код вида разрешенного использования	Описание вида разрешенного использования	Предельные размеры земельных участков и предельные параметры разрешенного строительства, реконструкции объектов капитального строительства
1	2	3	4	5
				<p>от которых составляют менее минимальных отступов, установленных Правилами. Минимальный отступ от таких объектов принимается равным фактическому расстоянию от объектов до красной линии или территорий общего пользования. При этом входные группы и крыльца не должны размещаться на территориях общего пользования.</p> <p>Максимальное количество надземных этажей – 3 этажа.</p> <p>Максимальная высота зданий, строений, сооружений – для объектов с углом наклона кровли до 15° – 10 м., с углом наклона кровли более 15° – 13 м.</p> <p>Максимальная общая площадь объекта индивидуального жилищного строительства – 300 кв.м.</p> <p>Максимальное количество объектов индивидуального жилищного строительства в пределах земельного участка – 1, за исключением существующих объектов, реконструкция которых возможна без уменьшения их несоответствия предельным параметрам разрешенного строительства.</p> <p>Максимальный процент застройки в границах земельного участка – 60%. Процент застройки подземной части не регламентируется.</p> <p>Максимальная общая площадь объектов вспомогательного назначения (за исключением навесов) – не более 50% от общей площади объекта индивидуального жилищного строительства.</p>
3.	Блокированная жилая застройка	2.3	Размещение жилого дома, блокированного с другим жилым домом (другими жилыми домами) в одном ряду общей боковой стеной (общими боковыми стенами) без проемов и имеющего отдельный выход на земельный участок; разведение декоративных и плодовых деревьев, овощных и ягодных культур; размещение гаражей для собственных нужд и иных вспомогательных	<p>Минимальные размеры земельных участков (площадь) – 100 кв.м.</p> <p>Максимальные размеры земельных участков (площадь) – 5000 кв.м.</p> <p>Раздел земельных участков площадью 1,5 га и более на земельные участки, предназначенные для размещения блокированных жилых домов в границах новой незастроенной территории, необходимо осуществлять исключительно в соответствии с утвержденной документацией по планировке территории. В случае отсутствия утверждённой документации по планировке территории образование земельных участков не допускается.</p> <p>Минимальные размеры земельных участков (ширина) – 6 м.</p>

№ п/п	Наименование вида разрешенного использования	Код вида разрешенного использования	Описание вида разрешенного использования	Предельные размеры земельных участков и предельные параметры разрешенного строительства, реконструкции объектов капитального строительства
1	2	3	4	5
			сооружений; обустройство спортивных и детских площадок, площадок для отдыха	<p>Максимальные размеры земельных участков (ширина) – не подлежит установлению.</p> <p>Минимальные отступы от границ земельных участков в целях определения мест допустимого размещения зданий, строений, сооружений, за пределами которых запрещено строительство зданий, строений, сооружений – 3 м, за исключением блокировки жилых домов, в таких случаях блокированные жилые дома располагаются по границе общей стеной (без проёмов) с отступом – 0 м.</p> <p>Минимальный отступ от границ земельных участков следует увеличивать в случае размещения на смежном земельном участке зданий, строений, сооружений на расстоянии менее 3 м с целью обеспечения противопожарного расстояния.</p> <p>Противопожарные расстояния между жилыми зданиями принимать в соответствии с действующими противопожарными нормами в зависимости от степени огнестойкости и класса их конструктивной пожарной опасности.</p> <p>Действие градостроительного регламента в части минимального отступа от границ земельных участков не распространяется на случаи реконструкции существующих объектов капитального строительства, право собственности на которые возникло до введения в действие настоящих Правил и расстояния до границ земельного участка от которых составляют менее минимальных отступов, установленных Правилами. Минимальный отступ от таких объектов до границ земельных участков принимается равным фактическому расстоянию от объектов до границ земельных участков.</p> <p>Расстояние от окон жилых помещений (комнат, кухонь и веранд) до стен соседнего дома и хозяйственных построек (сарая, гаража, бани), расположенных на соседних земельных участках, должно быть не менее – 6 м.</p> <p>Минимальные отступы от красной линии или территорий общего пользования в целях определения мест допустимого размещения</p>

№ п/п	Наименование вида разрешенного использования	Код вида разрешенного использования	Описание вида разрешенного использования	Предельные размеры земельных участков и предельные параметры разрешенного строительства, реконструкции объектов капитального строительства
1	2	3	4	5
				<p>зданий, строений, сооружений, за пределами которых запрещено строительство зданий, строений, сооружений, если иное не предусмотрено документацией – 3 м.</p> <p>В условиях сложившейся застройки, основные строения допускается размещать по сложившейся линии застройки.</p> <p>Действие градостроительного регламента в части минимального отступа от красной линии или территорий общего пользования не распространяется на случаи реконструкции существующих объектов капитального строительства, право собственности на которые возникло до введения в действие настоящих Правил и расстояния до красной линии или территорий общего пользования от которых составляют менее минимальных отступов, установленных Правилами. Минимальный отступ от таких объектов принимается равным фактическому расстоянию от объектов до красной линии или территорий общего пользования. При этом входные группы и крыльца не должны размещаться на территориях общего пользования.</p> <p>Максимальное количество надземных этажей – 3 этажа.</p> <p>Максимальная высота зданий, строений, сооружений – для объектов с углом наклона кровли до 15° – 10 м., с углом наклона кровли более 15° – 13 м.</p> <p>Максимальный процент застройки в границах земельного участка – 60%. Процент застройки подземной части не регламентируется.</p> <p>Минимальный процент озеленения в границах земельного участка – 20%.</p> <p>Максимальная общая площадь объектов вспомогательного назначения (за исключением навесов) – не более 50% от общей площади объекта индивидуального жилищного строительства.</p>
4.	Осуществление религиозных обрядов	3.7.1	Размещение зданий и сооружений, предназначенных для совершения религиозных обрядов и церемоний (в том числе церкви, соборы, храмы, часовни, мечети, молельные дома,	<p>Минимальные размеры земельных участков (площадь) – не подлежит установлению.</p> <p>Максимальные размеры земельных участков (площадь) – 10000 кв.м.</p> <p>Минимальные отступы от границ земельных участков в целях</p>

№ п/п	Наименование вида разрешенного использования	Код вида разрешенного использования	Описание вида разрешенного использования	Предельные размеры земельных участков и предельные параметры разрешенного строительства, реконструкции объектов капитального строительства
1	2	3	4	5
			синагоги)	<p>определения мест допустимого размещения зданий, строений, сооружений, за пределами которых запрещено строительство зданий, строений, сооружений – 3 м.</p> <p>Минимальные отступы от красной линии или территорий общего пользования в целях определения мест допустимого размещения зданий, строений, сооружений, за пределами которых запрещено строительство зданий, строений, сооружений, если иное не предусмотрено документацией – 5 м.</p> <p>Максимальное количество надземных этажей – не подлежит установлению, в соответствии с проектной документацией.</p> <p>Максимальная высота зданий, строений, сооружений – 20 м или в соответствии с проектной документацией.</p> <p>Максимальный процент застройки в границах земельного участка – 50%. Процент застройки подземной части не регламентируется.</p> <p>Минимальный процент озеленения в границах земельного участка – 30%.</p>
5.	Обеспечение деятельности в области гидрометеорологии и смежных с ней областях	3.9.1	Размещение объектов капитального строительства, предназначенных для наблюдений за физическими и химическими процессами, происходящими в окружающей среде, определения ее гидрометеорологических, агрометеорологических и гелиогеофизических характеристик, уровня загрязнения атмосферного воздуха, почв, водных объектов, в том числе по гидробиологическим показателям, и околоземного - космического пространства, зданий и сооружений, используемых в области гидрометеорологии и смежных с ней областях (доплеровские	<p>Минимальные размеры земельных участков (площадь) – не подлежит установлению.</p> <p>Максимальные размеры земельных участков (площадь) – 5000 кв.м.</p> <p>Минимальные отступы от красной линии или территорий общего пользования в целях определения мест допустимого размещения зданий, строений, сооружений, за пределами которых запрещено строительство зданий, строений, сооружений, если иное не предусмотрено документацией – 5 м.</p> <p>Минимальные отступы от границ земельных участков в целях определения мест допустимого размещения зданий, строений, сооружений, за пределами которых запрещено строительство зданий, строений, сооружений – 3 м.</p> <p>Максимальное количество надземных этажей – 3 этажа.</p> <p>Максимальная высота зданий, строений, сооружений – 12 м.</p> <p>Максимальный процент застройки в границах земельного участка – 60%. Процент застройки подземной части не регламентируется.</p>

№ п/п	Наименование вида разрешенного использования	Код вида разрешенного использования	Описание вида разрешенного использования	Предельные размеры земельных участков и предельные параметры разрешенного строительства, реконструкции объектов капитального строительства
1	2	3	4	5
			метеорологические радиолокаторы, гидрологические посты и другие)	Минимальный процент озеленения в границах земельного участка – 30%.
6.	Амбулаторное ветеринарное обслуживание	3.10.1	Размещение объектов капитального строительства, предназначенных для оказания ветеринарных услуг без содержания животных	<p>Минимальные размеры земельных участков (площадь) – не подлежит установлению.</p> <p>Максимальные размеры земельных участков (площадь) – 5000 кв.м.</p> <p>Минимальные отступы от границ земельных участков в целях определения мест допустимого размещения зданий, строений, сооружений, за пределами которых запрещено строительство зданий, строений, сооружений – 3 м.</p> <p>Минимальные отступы от красной линии или территорий общего пользования в целях определения мест допустимого размещения зданий, строений, сооружений, за пределами которых запрещено строительство зданий, строений, сооружений, если иное не предусмотрено документацией – 5 м.</p> <p>Максимальное количество надземных этажей – 3 этажа.</p> <p>Максимальная высота зданий, строений, сооружений – 12 м.</p> <p>Максимальный процент застройки в границах земельного участка – 60%. Процент застройки подземной части не регламентируется.</p> <p>Минимальный процент озеленения в границах земельного участка – 30%.</p>
7.	Деловое управление	4.1	Размещение объектов капитального строительства с целью: размещения объектов управленческой деятельности, не связанной с государственным или муниципальным управлением и оказанием услуг, а также с целью обеспечения совершения сделок, не требующих передачи товара в момент их совершения между организациями, в том числе биржевая деятельность (за исключением банковской и страховой деятельности)	Минимальные размеры земельных участков (площадь) – 100 кв.м.
				Максимальные размеры земельных участков (площадь) – 10000 кв.м.
				Минимальные отступы от границ земельных участков в целях определения мест допустимого размещения зданий, строений, сооружений, за пределами которых запрещено строительство зданий, строений, сооружений – 3 м.
				Минимальные отступы от красной линии или территорий общего пользования в целях определения мест допустимого размещения зданий, строений, сооружений, за пределами которых запрещено строительство зданий, строений, сооружений, если иное не предусмотрено документацией – 5 м.

№ п/п	Наименование вида разрешенного использования	Код вида разрешенного использования	Описание вида разрешенного использования	Предельные размеры земельных участков и предельные параметры разрешенного строительства, реконструкции объектов капитального строительства
1	2	3	4	5
				Максимальное количество надземных этажей – 3 этажа. Максимальная высота зданий, строений, сооружений – 12 м. Максимальный процент застройки в границах земельного участка – 60%. Процент застройки подземной части не регламентируется. Минимальный процент озеленения в границах земельного участка – 30%.
8.	Рынки	4.3	Размещение объектов капитального строительства, сооружений, предназначенных для организации постоянной или временной торговли (ярмарка, рынок, базар), с учетом того, что каждое из торговых мест не располагает торговой площадью более 200 кв. м; размещение гаражей и (или) стоянок для автомобилей сотрудников и посетителей рынка	Минимальные размеры земельных участков (площадь) – не подлежит установлению. Максимальные размеры земельных участков (площадь) – 15000 кв.м. Минимальные отступы от границ земельных участков в целях определения мест допустимого размещения зданий, строений, сооружений, за пределами которых запрещено строительство зданий, строений, сооружений – 3 м. Минимальные отступы от красной линии или территорий общего пользования в целях определения мест допустимого размещения зданий, строений, сооружений, за пределами которых запрещено строительство зданий, строений, сооружений, если иное не предусмотрено документацией – 5 м. Максимальное количество надземных этажей – 3 этажа. Максимальная высота зданий, строений, сооружений – 12 м. Максимальный процент застройки в границах земельного участка – 60%. Процент застройки подземной части не регламентируется. Минимальный процент озеленения в границах земельного участка – 30%.
9.	Банковская и страховая деятельность	4.5	Размещение объектов капитального строительства, предназначенных для размещения организаций, оказывающих банковские и страховые услуги	Минимальные размеры земельных участков (площадь) – 100 кв.м. Максимальные размеры земельных участков (площадь) – 5000 кв.м. Минимальные отступы от границ земельных участков в целях определения мест допустимого размещения зданий, строений, сооружений, за пределами которых запрещено строительство зданий, строений, сооружений – 3 м. Минимальные отступы от красной линии или территорий общего

№ п/п	Наименование вида разрешенного использования	Код вида разрешенного использования	Описание вида разрешенного использования	Предельные размеры земельных участков и предельные параметры разрешенного строительства, реконструкции объектов капитального строительства
1	2	3	4	5
				<p>пользования в целях определения мест допустимого размещения зданий, строений, сооружений, за пределами которых запрещено строительство зданий, строений, сооружений, если иное не предусмотрено документацией – 5 м.</p> <p>Максимальное количество надземных этажей – 3 этажа.</p> <p>Максимальная высота зданий, строений, сооружений – 12 м.</p> <p>Максимальный процент застройки в границах земельного участка – 60%. Процент застройки подземной части не регламентируется.</p> <p>Минимальный процент озеленения в границах земельного участка – 30%.</p>
10.	Гостиничное обслуживание	4.7	Размещение гостиниц	<p>Минимальные размеры земельных участков (площадь) – 10 кв.м.</p> <p>Максимальные размеры земельных участков (площадь) – 10000 кв.м.</p> <p>Минимальные отступы от границ земельных участков в целях определения мест допустимого размещения зданий, строений, сооружений, за пределами которых запрещено строительство зданий, строений, сооружений – 3 м.</p> <p>Минимальные отступы от красной линии или территорий общего пользования в целях определения мест допустимого размещения зданий, строений, сооружений, за пределами которых запрещено строительство зданий, строений, сооружений, если иное не предусмотрено документацией – 5 м.</p>
11.	Развлекательные мероприятия	4.8.1	Размещение зданий и сооружений, предназначенных для организации развлекательных мероприятий, путешествий, для размещения дискотек и танцевальных площадок, ночных клубов, аквапарков, боулинга, аттракционов и т.п., игровых автоматов (кроме игрового оборудования, используемого для проведения азартных игр), игровых площадок	<p>Максимальное количество надземных этажей – 3 этажа.</p> <p>Максимальная высота зданий, строений, сооружений – 12 м.</p> <p>Максимальный процент застройки в границах земельного участка – 50%. Процент застройки подземной части не регламентируется.</p> <p>Минимальный процент озеленения в границах земельного участка – 30%.</p>

№ п/п	Наименование вида разрешенного использования	Код вида разрешенного использования	Описание вида разрешенного использования	Предельные размеры земельных участков и предельные параметры разрешенного строительства, реконструкции объектов капитального строительства
1	2	3	4	5
12.	Служебные гаражи	4.9	Размещение постоянных или временных гаражей, стоянок для хранения служебного автотранспорта, используемого в целях осуществления видов деятельности, предусмотренных видами разрешенного использования с кодами 3.0, 4.0, а также для стоянки и хранения транспортных средств общего пользования, в том числе в депо	<p>Минимальные размеры земельных участков (площадь) – 150 кв.м.</p> <p>Максимальные размеры земельных участков (площадь) – 7500 кв.м.</p> <p>Минимальные отступы от границ земельных участков в целях определения мест допустимого размещения зданий, строений, сооружений, за пределами которых запрещено строительство зданий, строений, сооружений – 3 м.</p> <p>Минимальные отступы от красной линии или территорий общего пользования в целях определения мест допустимого размещения зданий, строений, сооружений, за пределами которых запрещено строительство зданий, строений, сооружений, если иное не предусмотрено документацией – 5 м.</p> <p>Максимальное количество надземных этажей – 2 этажа.</p> <p>Минимальное количество надземных этажей – 1 этаж.</p> <p>Максимальная высота зданий, строений, сооружений – 9 м.</p> <p>Максимальный процент застройки в границах земельного участка – 60%. Процент застройки подземной части не регламентируется.</p> <p>Минимальный процент озеленения в границах земельного участка – 30%.</p>
13.	Связь	6.8	Размещение объектов связи, радиовещания, телевидения, включая воздушные радиорелейные, надземные и подземные кабельные линии связи, линии радиофикации, антенные поля, усилительные пункты на кабельных линиях связи, инфраструктуру спутниковой связи и телерадиовещания, за исключением объектов связи, размещение которых предусмотрено содержанием видов разрешенного использования с кодами 3.1.1, 3.2.3	Предельные (минимальные и (или) максимальные) размеры земельных участков, предельные параметры разрешенного строительства, реконструкции объектов капитального строительства не подлежат установлению – не подлежит установлению.

Особенности применения территориальной зоны:

Раздел земельных участков площадью 1,5 га и более на земельные участки, предназначенные для размещения индивидуальных жилых домов и домов блокированной жилой застройки в границах новой незастроенной территории, необходимо осуществлять исключительно в соответствии с утвержденной документацией по планировке территории. В случае отсутствия утверждённой документации по планировке территории образование земельных участков не допускается.

Строительство и реконструкция многоквартирных жилых домов не допускаются в случае, если объекты капитального строительства не обеспечены объектами социальной, транспортной и инженерно-коммунальной инфраструктуры, а также коммунальными и энергетическими ресурсами.

Наземные стоянки и парковки для обеспечения планируемых к строительству или реконструкции объектов капитального строительства не допускается размещать на территориях общего пользования, вдоль улиц, ограничивающих жилые комплексы, кварталы, микрорайоны, за счёт сужения проезжей части этих улиц, пешеходных проходов, тротуаров.

Не допускается размещение нормативных площадок благоустройства многоквартирных жилых домов, а также парковок на территории, предусмотренной для размещения объектов указанных в перечне видов объектов, размещение которых может осуществляться на землях или земельных участках, находящихся в государственной или муниципальной собственности, без предоставления земельных участков и установления сервитутов, утвержденном постановлением Правительства Российской Федерации от 3 декабря 2014 года № 1300.

При проектировании многоквартирных жилых зданий не допускается сокращать расчетную площадь спортивных и игровых площадок для детей за счёт физкультурно-оздоровительных комплексов, а также спортивных зон общеобразовательных школ и прочих учебных заведений.

Не допускается ограничение общего доступа к территориям, сформированным в соответствии с перечнем видов объектов, размещение которых может осуществляться на землях или земельных участках, находящихся в государственной или муниципальной собственности, без предоставления земельных участков и установления сервитутов, утвержденным постановлением Правительства Российской Федерации от 3 декабря 2014 года № 1300.

Перевод жилого помещения в нежилое помещение и нежилого помещения в жилое помещение допускается с учетом соблюдения требований части 10 статьи 23 Жилищного кодекса Российской Федерации согласно которой при использовании помещения после его перевода в качестве жилого или нежилого помещения должны соблюдаться требования пожарной безопасности, санитарно-гигиенические, экологические и иные установленные законодательством требования, в том числе требования к использованию нежилых помещений в многоквартирных домах.

Не допускается перевод индивидуального жилого дома в нежилое помещение, в случае если переводимый объект будет относиться к объектам массового пребывания граждан, либо для получения разрешения на строительство объекта подобной категории требуется проведение экспертизы проектной документации и результатов инженерных изысканий, а также в случае отсутствия документов подтверждающих соблюдение при использовании помещения, после его перевода, требований пожарной безопасности, санитарно-гигиенических, экологических требований, выданных уполномоченными федеральными органами исполнительной власти, требований настоящих Правил, местных нормативов градостроительного проектирования, выданных уполномоченными органами муниципального образования.

Расстояние от объектов капитального строительства до объектов, расположенных на смежных земельных участках, следует принимать на основании действующих строительных, экологических, санитарно-эпидемиологических, противопожарных норм, местных нормативов градостроительного проектирования и настоящих Правил.

Противопожарные расстояния между зданиями, сооружениями должны обеспечивать нераспространение пожара на соседние здания, сооружения в соответствии с требованиями СП 4.13130.

Вспомогательные строения, за исключением гаражей, размещать со стороны улиц не допускается. При этом этажность их не должна превышать двух этажей, при условии обеспечения нормативной инсоляции на территории соседних участков.

Минимальный отступ строений и сооружений вспомогательного использования от красных линий улиц и проездов или границы, отделяющей земельный участок от территории общего пользования - 5 метров (за исключением гаражей, навесов, беседок, мангалов, вольеров).

Минимальный отступ строений и сооружений вспомогательного использования от границ смежных земельных участков (бани, гаража и др. за исключением навесов, построек для содержания скота и птицы, бассейнов) должно быть не менее – 1 метр;

минимальный отступ навесов от границ смежных земельных участков - 0,5 метра;

минимальный отступ бассейнов индивидуального пользования от границ смежных земельных участков - 4 метра;

минимальный отступ построек для содержания скота и птицы от границ смежных земельных участков - 4 метра;

Расстояние от окон жилых помещений (комнат, кухонь и веранд) до стен соседнего дома и хозяйственных построек (сарая, гаража, бани), расположенных на соседних земельных участках, должно быть не менее – 6 м.

Противопожарные расстояния между жилым домом и хозяйственными постройками, а также между хозяйственными постройками в пределах одного садового или приусадебного земельного участка не нормируются.

Минимальные расстояния до границ смежных земельных участков:

от стволов высокорослых деревьев – 4 метра, среднерослых деревьев – 2 метра, кустарников – 1 метр.

Минимальный отступ надворных туалетов и септиков от границы соседнего земельного участка – 1 метр (при условии, что расстояние до фундаментов строений, расположенных на соседнем земельном участке не менее 5 метров).

Минимальные расстояния до окон жилых помещений (комнат, кухонь и веранд) от надворных туалетов и септиков – 8 метров. Максимальное количество надземных этажей для строений и сооружений вспомогательного использования – 2 этаж.

Максимальная высота от уровня земли до верха перекрытия последнего этажа для строений и сооружений вспомогательного использования – 7 метров.

На земельных участках содержание скота и птицы допускается только в районах усадебной застройки с участком размером не менее 0,1 га.

Расстояния от помещений и выгулов (вольеров, навесов, загонов) для содержания и разведения животных до окон жилых помещений и кухонь должны быть не менее:

10 метров при поголовье (шт.) не более:

свиньи – 5; коровы бычки – 5; овцы, козы – 10; кролики-матки – 10; птица – 30; лошади – 5; нутрии, песцы – 5.

20 метров при поголовье (шт.) не более:

свиньи – 8; коровы бычки – 8; овцы, козы – 15; кролики-матки – 20; птица – 45; лошади – 8; нутрии, песцы – 8.

30 метров при поголовье (шт.) не более:

свиньи – 10; коровы бычки – 10; овцы, козы – 20; кролики-матки – 30; птица – 60; лошади – 10; нутрии, песцы – 10.

40 метров при поголовье (шт.) не более:

свиньи – 15; коровы бычки – 15; овцы, козы – 25; кролики-матки – 40; птица – 75; лошади – 15; нутрии, песцы – 15.

Группы сараев должны содержать не более 30 блоков каждая.

Сараи для скота и птицы следует предусматривать на расстоянии от окон жилых помещений дома не менее:

одиночные или двойные – 10 м; до восьми блоков – 25 м; от восьми до 30 блоков – 50 м.

Площадь застройки сблокированных сараев не должна превышать 800 кв.м. Расстояния между группами сараев следует принимать в соответствии с требованиями пожарной безопасности.

Расстояние от сараев для скота и птицы до шахтных колодцев должно быть не менее 20 м.

Допускается пристройка хозяйственного сарая (в том числе для скота и птицы), гаража, бани, теплицы к усадебному дому с соблюдением требований санитарных и противопожарных норм.

Постройки для содержания скота и птицы допускается пристраивать только к усадебным домам при изоляции их от жилых комнат не менее чем тремя подсобными помещениями; при этом помещения для скота и птицы должны иметь изолированный наружный вход, расположенный не ближе 7 м от входа в дом.

Все здания, строения и сооружения вспомогательного использования должны быть обеспечены системами водоотведения с кровли, с целью предотвращения подтопления соседних земельных участков и строений.

Устройство водоотведения атмосферных осадков не должно ущемлять законных интересов соседних домовладельцев.

Характер ограждения земельных участков со стороны улицы должен быть выдержан в едином стиле как минимум на протяжении одного квартала с обеих сторон улиц с максимально допустимой высотой ограждений 2,0 м. (кроме объектов со специальными требованиями к ограждению их территории). Допускается устройство функционально оправданных участков сплошного ограждения (в местах интенсивного движения транспорта, размещения септиков, мусорных площадок и других).

Ограждения между смежными земельными участками должны быть проветриваемыми на высоту не менее 0,3 м от уровня земли и высотой не более 2,0 м. Садово-огородная зона должна иметь ограждение полностью сетчатое или решетчатое, высотой не более 2,0 м.

Допускается блокировка зданий, строений и сооружений на смежных земельных участках по взаимному (удостоверенному) согласию владельцев при новом строительстве с соблюдением технического регламента о требованиях пожарной безопасности.

В условиях сложившейся застройки, основные строения допускается размещать по сложившейся линии застройки.

В случае если земельный участок или объект капитального строительства находится в границах зоны с особыми условиями использования территорий, на них устанавливаются ограничения использования в соответствии с законодательством Российской Федерации.

На территориях, подверженных подтоплению, в том числе потенциальному, строительство объектов капитального строительства разрешается при условии одновременного выполнения локальных дренажно-защитных работ в соответствии с СП 116.13330.2012

«Инженерная защита территорий, зданий и сооружений от опасных геологических процессов. Основные положения. Актуализированная редакция СНиП 22-02-2003».

Строительство новых населённых пунктов, элементов планировочной структуры (квартал, микрорайон, район и иные подобные элементы), не обеспеченных инженерной защитой территории и объектов от негативного воздействия вод, запрещается.

Строительство (реконструкция) объектов капитального строительства должно вестись с соблюдением требований главы 2 Федерального закона от 30 декабря 2009 г. № 384-ФЗ, а также при выполнении следующих положений:

1. Получение застройщиком в органе местного самоуправления муниципального района (далее - уполномоченный орган) исходных данных - о прогнозном уровне воды в зоне затопления и (или) прогнозном уровне грунтовых вод в зоне подтопления.

2. Подготовка перечня мероприятий по инженерной защите объекта капитального строительства и территории от подтопления, затопления, который может быть выполнен индивидуальным предпринимателем или юридическим лицом, являющимся членами саморегулируемых организаций в области архитектурно-строительного проектирования, либо лицом, специализирующимся на проектировании гидротехнических сооружений (в случае строительства (реконструкции) объектов капитального строительства, в отношении которых выдаётся уведомление о соответствии указанных в уведомлении о планируемом строительстве параметров объекта индивидуального жилищного строительства или садового дома установленным параметрам и допустимости размещения объекта индивидуального жилищного строительства или садового дома на земельном участке).

2.1. Подготовка проектной документации, содержащей перечень мероприятий по инженерной защите объекта капитального строительства от подтопления, затопления индивидуальным предпринимателем или юридическим лицом, являющимся членами саморегулируемых организаций в области архитектурно-строительного проектирования (в случае строительства (реконструкции) объектов капитального строительства, в отношении которых выдаётся разрешение на строительство).

3. До подачи застройщиком в уполномоченный орган уведомления о планируемом строительстве или реконструкции объекта индивидуального жилищного строительства или садового дома (далее - уведомление о планируемом строительстве) в инициативном порядке передаётся в уполномоченный орган перечень мероприятий по инженерной защите объекта капитального строительства от подтопления, затопления, подготовленный лицами, указанными в пункте 2.

4. До подачи застройщиком в уполномоченный орган уведомления об окончании строительства в инициативном порядке застройщиком передаётся заключение (акт) о выполнении перечня мероприятий для обеспечения инженерной защиты объекта капитального строительства, территории от затопления, подтопления подтверждающие соответствие параметров построенного, реконструированного жилого или садового дома требованиям, установленным перечнем, выполненным в соответствии с пунктом 2, и подписанный лицом, являющимся членом саморегулируемых организаций в области архитектурно-строительного проектирования или строительства, содержащее вывод о выполнении мероприятий (их комплекса) требованиям по обеспечению инженерной защиты объекта от затопления (или подтопления), с указанием наименования водного объекта, при паводке 1 % обеспеченности.

5. Подача застройщиком заявления о выдаче разрешения на ввод объекта в эксплуатацию с приложением акта, подтверждающего соответствие параметров построенного, реконструированного объекта капитального строительства проектной документации (в части соответствия проектной документации требованиям, указанным в пункте 1 части 5 статьи 49 Градостроительного кодекса Российской Федерации) и содержащего вывод лица, являющегося членом саморегулируемых организаций в области архитектурно-строительного

проектирования или строительства о выполнении мероприятий (их комплекса), указанных в пункте 2.1, требованиям по обеспечению инженерной защиты объекта от затопления (или подтопления), с указанием наименования водного объекта, при паводке 1 % обеспеченности.

Требования к архитектурному облику объектов капитального строительства:

Требования к архитектурному облику объектов капитального строительства устанавливаются в соответствии со статьей 33 настоящих Правил.

32.4. Общественно-деловая зона (ОД1)

Многофункциональная общественно-деловая зона выделена для обеспечения правовых условий использования и строительства недвижимости с широким спектром административных, деловых, общественных, культурных, обслуживающих и коммерческих видов использования многофункционального назначения. Разрешается размещение административных объектов районного, общепоселенческого и местного значения.

Основные виды разрешенного использования земельных участков и объектов капитального строительства:

№ п/п	Наименование вида разрешенного использования	Код вида разрешенного использования	Описание вида разрешенного использования	Предельные размеры земельных участков и предельные параметры разрешенного строительства, реконструкции объектов капитального строительства
1	2	3	4	5
1.	Обслуживание жилой застройки	2.7	Размещение объектов капитального строительства, размещение которых предусмотрено видами разрешенного использования с кодами 3.1, 3.2, 3.3, 3.4, 3.4.1, 3.5.1, 3.6, 3.7, 3.10.1, 4.1, 4.3, 4.4, 4.6, 5.1.2, 5.1.3, если их размещение необходимо для обслуживания жилой застройки, а также связано с проживанием граждан, не причиняет вреда окружающей среде и санитарному благополучию, не нарушает права жителей, не требует установления санитарной зоны	<p>Минимальные размеры земельных участков (площадь) – не подлежит установлению.</p> <p>Максимальные размеры земельных участков (площадь) – 5000 кв.м.</p> <p>Минимальные отступы от границ земельных участков в целях определения мест допустимого размещения зданий, строений, сооружений, за пределами которых запрещено строительство зданий, строений, сооружений – 3 м.</p> <p>Минимальные отступы от красной линии или территорий общего пользования в целях определения мест допустимого размещения зданий, строений, сооружений, за пределами которых запрещено строительство зданий, строений, сооружений, если иное не предусмотрено документацией – 5 м.</p> <p>Максимальное количество надземных этажей – 3 этажа.</p> <p>Максимальная высота зданий, строений, сооружений – 12 м.</p> <p>Максимальный процент застройки в границах земельного</p>

№ п/п	Наименование вида разрешенного использования	Код вида разрешенного использования	Описание вида разрешенного использования	Предельные размеры земельных участков и предельные параметры разрешенного строительства, реконструкции объектов капитального строительства
1	2	3	4	5
				участка – 60%. Процент застройки подземной части не регламентируется.
				Минимальный процент озеленения в границах земельного участка – 30%.
2.	Хранение автотранспорта	2.7.1	Размещение отдельно стоящих и пристроенных гаражей, в том числе подземных, предназначенных для хранения автотранспорта, в том числе с разделением на машино-места, за исключением гаражей, размещение которых предусмотрено содержанием видов разрешенного использования с кодами 2.7.2, 4.9	<p>Минимальные размеры земельных участков (площадь) – не подлежит установлению.</p> <p>Максимальные размеры земельных участков (площадь) – 5000 кв.м.</p> <p>Минимальные отступы от границ земельных участков в целях определения мест допустимого размещения зданий, строений, сооружений, за пределами которых запрещено строительство зданий, строений, сооружений – 3 м.</p> <p>Минимальный отступ от границ земельных участков следует увеличивать в случае размещения на смежном земельном участке зданий, строений, сооружений на расстоянии менее 3 м с целью обеспечения противопожарного расстояния между жилыми зданиями.</p> <p>Расстояния от наземных и наземно-подземных гаражей, открытых стоянок, предназначенных для постоянного и временного хранения легковых автомобилей, и станций технического обслуживания до жилых домов и общественных зданий, а также до участков школ, детских яслей-садов и лечебных учреждений стационарного типа, размещаемых на селитебных территориях, следует принимать в соответствии с актами в области градостроительной деятельности, нормативными правовыми актами органов государственной власти, органов местного самоуправления о градостроительной деятельности.</p> <p>Действие градостроительного регламента в части минимального отступа от границ земельных участков не распространяется на случаи реконструкции существующих объектов капитального строительства, право собственности на которые возникло до введения в действие настоящих Правил и расстояния до границ</p>

№ п/п	Наименование вида разрешенного использования	Код вида разрешенного использования	Описание вида разрешенного использования	Предельные размеры земельных участков и предельные параметры разрешенного строительства, реконструкции объектов капитального строительства
1	2	3	4	5
				<p>земельного участка от которых составляют менее минимальных отступов, установленных Правилами. Минимальный отступ от таких объектов до границ земельных участков принимается равным фактическому расстоянию от объектов до границ земельных участков.</p> <p>Минимальные отступы от красной линии или территорий общего пользования в целях определения мест допустимого размещения зданий, строений, сооружений, за пределами которых запрещено строительство зданий, строений, сооружений, если иное не предусмотрено документацией – 5 м.</p> <p>Максимальное количество надземных этажей – 2 этажа.</p> <p>Максимальная высота зданий, строений, сооружений – 9 м.</p> <p>Максимальный процент застройки в границах земельного участка – 60%. Процент застройки подземной части не регламентируется.</p> <p>Минимальный процент озеленения в границах земельного участка – 30%.</p>
3.	Коммунальное обслуживание	3.1	Размещение зданий и сооружений в целях обеспечения физических и юридических лиц коммунальными услугами. Содержание данного вида разрешенного использования включает в себя содержание видов разрешенного использования с кодами 3.1.1 – 3.1.2	<p>Минимальные размеры земельных участков (площадь) – не подлежит установлению.</p> <p>Максимальные размеры земельных участков (площадь) – не подлежит установлению.</p> <p>Минимальные отступы от границ земельных участков в целях определения мест допустимого размещения зданий, строений, сооружений, за пределами которых запрещено строительство зданий, строений, сооружений – 3 м.</p>
4.	Предоставление коммунальных услуг	3.1.1	Размещение зданий и сооружений, обеспечивающих поставку воды, тепла, электричества, газа, отвод канализационных стоков, очистку и уборку объектов недвижимости (котельных, водозаборов, очистных сооружений, насосных станций, водопроводов, линий электропередач, трансформаторных подстанций,	<p>Минимальные отступы от красной линии или территорий общего пользования в целях определения мест допустимого размещения зданий, строений, сооружений, за пределами которых запрещено строительство зданий, строений, сооружений, если иное не предусмотрено документацией – 5 м.</p> <p>Максимальное количество надземных этажей – 3 этажа.</p> <p>Максимальная высота зданий, строений, сооружений – не подлежит установлению. Устанавливается в соответствии с</p>

№ п/п	Наименование вида разрешенного использования	Код вида разрешенного использования	Описание вида разрешенного использования	Предельные размеры земельных участков и предельные параметры разрешенного строительства, реконструкции объектов капитального строительства
1	2	3	4	5
			газопроводов, линий связи, телефонных станций, канализаций, стоянок, гаражей и мастерских для обслуживания уборочной и аварийной техники, сооружений, необходимых для сбора и плавки снега)	проектной документацией. Максимальный процент застройки в границах земельного участка – 80%. Процент застройки подземной части не регламентируется.
5.	Административные здания организаций, обеспечивающих предоставление коммунальных услуг	3.1.2	Размещение зданий, предназначенных для приема физических и юридических лиц в связи с предоставлением им коммунальных услуг	<p>Минимальные размеры земельных участков (площадь) – не подлежит установлению.</p> <p>Максимальные размеры земельных участков (площадь) – 5000 кв.м.</p> <p>Минимальные отступы от границ земельных участков в целях определения мест допустимого размещения зданий, строений, сооружений, за пределами которых запрещено строительство зданий, строений, сооружений – 3 м.</p> <p>Минимальные отступы от красной линии или территорий общего пользования в целях определения мест допустимого размещения зданий, строений, сооружений, за пределами которых запрещено строительство зданий, строений, сооружений, если иное не предусмотрено документацией – 5 м.</p> <p>Максимальное количество надземных этажей – 3 этажа.</p> <p>Максимальная высота зданий, строений, сооружений – 12 м.</p> <p>Максимальный процент застройки в границах земельного участка – 60%. Процент застройки подземной части не регламентируется.</p> <p>Минимальный процент озеленения в границах земельного участка – 30%.</p>
6.	Дома социального обслуживания	3.2.1	Размещение зданий, предназначенных для размещения домов престарелых, домов ребенка, детских домов, пунктов ночлега для бездомных граждан; размещение объектов капитального строительства для временного	<p>Минимальные размеры земельных участков (площадь) – не подлежит установлению.</p> <p>Максимальные размеры земельных участков (площадь) – 5000 кв.м.</p> <p>Минимальные отступы от границ земельных участков в целях определения мест допустимого размещения зданий, строений,</p>

№ п/п	Наименование вида разрешенного использования	Код вида разрешенного использования	Описание вида разрешенного использования	Предельные размеры земельных участков и предельные параметры разрешенного строительства, реконструкции объектов капитального строительства
1	2	3	4	5
			размещения вынужденных переселенцев, лиц, признанных беженцами	сооружений, за пределами которых запрещено строительство зданий, строений, сооружений – 3 м. Минимальные отступы от красной линии или территорий общего пользования в целях определения мест допустимого размещения зданий, строений, сооружений, за пределами которых запрещено строительство зданий, строений, сооружений, если иное не предусмотрено документацией – 5 м.
7.	Оказание социальной помощи населению	3.2.2	Размещение зданий, предназначенных для служб психологической и бесплатной юридической помощи, социальных, пенсионных и иных служб (службы занятости населения, пункты питания малоимущих граждан), в которых осуществляется прием граждан по вопросам оказания социальной помощи и назначения социальных или пенсионных выплат, а также для размещения общественных некоммерческих организаций: некоммерческих фондов, благотворительных организаций, клубов по интересам	Максимальное количество надземных этажей – 3 этажа. Максимальная высота зданий, строений, сооружений – 12 м. Максимальный процент застройки в границах земельного участка – 60%. Процент застройки подземной части не регламентируется. Минимальный процент озеленения в границах земельного участка – 30%.
8.	Оказание услуг связи	3.2.3	Размещение зданий, предназначенных для размещения пунктов оказания услуг почтовой, телеграфной, междугородней и международной телефонной связи	
9.	Общежития	3.2.4	Размещение зданий, предназначенных для размещения общежитий, предназначенных для проживания граждан на время их работы, службы или обучения, за исключением зданий, размещение которых предусмотрено содержанием вида разрешенного использования с кодом 4.7	Минимальные размеры земельных участков (площадь) – не подлежит установлению. Устанавливаются в соответствии с местными нормативами градостроительного проектирования. Максимальные размеры земельных участков (площадь) – 15000 кв.м., а также определяется по заданию на проектирование в соответствии с местными нормативами градостроительного проектирования. Минимальные отступы от границ земельных участков в целях

№ п/п	Наименование вида разрешенного использования	Код вида разрешенного использования	Описание вида разрешенного использования	Предельные размеры земельных участков и предельные параметры разрешенного строительства, реконструкции объектов капитального строительства
1	2	3	4	5
				<p>определения мест допустимого размещения зданий, строений, сооружений, за пределами которых запрещено строительство зданий, строений, сооружений – 3 м.</p> <p>Минимальные отступы от красной линии или территорий общего пользования в целях определения мест допустимого размещения зданий, строений, сооружений, за пределами которых запрещено строительство зданий, строений, сооружений, если иное не предусмотрено документацией – 5 м.</p> <p>Максимальное количество надземных этажей – 3 этажа.</p> <p>Минимальное количество надземных этажей – не подлежит установлению.</p> <p>Максимальная высота зданий, строений, сооружений – 12 м.</p> <p>Максимальный процент застройки в границах земельного участка – 60%. Процент застройки подземной части не регламентируется.</p> <p>Минимальный процент озеленения в границах земельного участка – 30%.</p>
10.	Бытовое обслуживание	3.3	Размещение объектов капитального строительства, предназначенных для оказания населению или организациям бытовых услуг (мастерские мелкого ремонта, ателье, бани, парикмахерские, прачечные, химчистки, похоронные бюро)	<p>Минимальные размеры земельных участков (площадь) – не подлежит установлению.</p> <p>Максимальные размеры земельных участков (площадь) – 5000 кв.м.</p> <p>Минимальные отступы от границ земельных участков в целях определения мест допустимого размещения зданий, строений, сооружений, за пределами которых запрещено строительство зданий, строений, сооружений – 3 м.</p> <p>Минимальные отступы от красной линии или территорий общего пользования в целях определения мест допустимого размещения зданий, строений, сооружений, за пределами которых запрещено строительство зданий, строений, сооружений, если иное не предусмотрено документацией – 5 м.</p> <p>Максимальное количество надземных этажей – 3 этажа.</p> <p>Минимальное количество надземных этажей – не подлежит установлению.</p>

№ п/п	Наименование вида разрешенного использования	Код вида разрешенного использования	Описание вида разрешенного использования	Предельные размеры земельных участков и предельные параметры разрешенного строительства, реконструкции объектов капитального строительства
1	2	3	4	5
				<p>Максимальная высота зданий, строений, сооружений – 12 м.</p> <p>Максимальный процент застройки в границах земельного участка – 60%. Процент застройки подземной части не регламентируется.</p> <p>Минимальный процент озеленения в границах земельного участка – 30%.</p>
11.	Здравоохранение	3.4	Размещение объектов капитального строительства, предназначенных для оказания гражданам медицинской помощи. Содержание данного вида разрешенного использования включает в себя содержание видов разрешенного использования с кодами 3.4.1 – 3.4.2	<p>Минимальные размеры земельных участков (площадь) – не подлежит установлению. Определяется в соответствии с СП 158.13330.2014. «Свод правил. Здания и помещения медицинских организаций. Правила проектирования».</p> <p>Максимальные размеры земельных участков (площадь) – 10000 кв.м., а также определяется в соответствии с СП 158.13330.2014. «Свод правил. Здания и помещения медицинских организаций. Правила проектирования».</p> <p>Минимальные отступы от границ земельных участков в целях определения мест допустимого размещения зданий, строений, сооружений, за пределами которых запрещено строительство зданий, строений, сооружений – 3 м.</p>
12.	Амбулаторно-поликлиническое обслуживание	3.4.1	Размещение объектов капитального строительства, предназначенных для оказания гражданам амбулаторно-поликлинической медицинской помощи (поликлиники, фельдшерские пункты, пункты здравоохранения, центры матери и ребенка, диагностические центры, молочные кухни, станции донорства крови, клинические лаборатории)	<p>Минимальные отступы от красной линии или территорий общего пользования в целях определения мест допустимого размещения зданий, строений, сооружений, за пределами которых запрещено строительство зданий, строений, сооружений, если иное не предусмотрено документацией – 5 м.</p> <p>Максимальное количество надземных этажей – 3 этажа.</p> <p>Минимальное количество надземных этажей – не подлежит установлению.</p> <p>Максимальная высота зданий, строений, сооружений – 12 м.</p>
13.	Стационарное медицинское обслуживание	3.4.2	Размещение объектов капитального строительства, предназначенных для оказания гражданам медицинской помощи в стационарах (больницы, родильные дома, диспансеры, научно-медицинские учреждения и прочие	<p>Максимальный процент застройки в границах земельного участка – 60% или определяется в соответствии с проектной документацией. Процент застройки подземной части не регламентируется.</p> <p>Минимальный процент озеленения в границах земельного участка – 30%.</p>

№ п/п	Наименование вида разрешенного использования	Код вида разрешенного использования	Описание вида разрешенного использования	Предельные размеры земельных участков и предельные параметры разрешенного строительства, реконструкции объектов капитального строительства
1	2	3	4	5
			объекты, обеспечивающие оказание услуги по лечению в стационаре); размещение станций скорой помощи; размещение площадок санитарной авиации	
14.	Медицинские организации особого назначения	3.4.3	Размещение объектов капитального строительства для размещения медицинских организаций, осуществляющих проведение судебно-медицинской и патолого-анатомической экспертизы (морги)	
15.	Дошкольное, начальное и среднее общее образование	3.5.1	Размещение объектов капитального строительства, предназначенных для просвещения, дошкольного, начального и среднего общего образования (детские ясли, детские сады, школы, лицеи, гимназии, художественные, музыкальные школы, образовательные кружки и иные организации, осуществляющие деятельность по воспитанию, образованию и просвещению), в том числе зданий, спортивных сооружений, предназначенных для занятия обучающихся физической культурой и спортом	Минимальные размеры земельных участков (площадь) – не подлежит установлению. Устанавливаются в соответствии с местными нормативами градостроительного проектирования. Максимальные размеры земельных участков (площадь) – 35000 кв.м., а также определяется по заданию на проектирование в соответствии с местными нормативами градостроительного проектирования. Минимальные отступы от границ земельных участков в целях определения мест допустимого размещения зданий, строений, сооружений, за пределами которых запрещено строительство зданий, строений, сооружений – 5 м. Минимальные отступы от красной линии или территорий общего пользования в целях определения мест допустимого размещения зданий, строений, сооружений, за пределами которых запрещено строительство зданий, строений, сооружений, если иное не предусмотрено документацией – 10 м.
16.	Среднее и высшее профессиональное образование	3.5.2	Размещение объектов капитального строительства, предназначенных для профессионального образования и просвещения (профессиональные технические училища, колледжи, художественные, музыкальные	Максимальное количество надземных этажей – 4 этажа максимальная этажность для дошкольных учреждений – 2 этажа, для школ и начального профессионального образования – 4 этажа, прочие образовательные учреждения по заданию на

№ п/п	Наименование вида разрешенного использования	Код вида разрешенного использования	Описание вида разрешенного использования	Предельные размеры земельных участков и предельные параметры разрешенного строительства, реконструкции объектов капитального строительства
1	2	3	4	5
			училища, общества знаний, институты, университеты, организации по переподготовке и повышению квалификации специалистов и иные организации, осуществляющие деятельность по образованию и просвещению), в том числе зданий, спортивных сооружений, предназначенных для занятия обучающихся физической культурой и спортом	проектирование с учетом сложившейся застройки. Минимальное количество надземных этажей – 2 этажа. Максимальная высота зданий, строений, сооружений – не подлежит установлению. Максимальный процент застройки в границах земельного участка – 50%. Процент застройки подземной части не регламентируется. Минимальный процент озеленения в границах земельного участка – не подлежит установлению. В соответствии с СП 2.4.3648-20.
17.	Объекты культурно-досуговой деятельности	3.6.1	Размещение зданий, предназначенных для размещения музеев, выставочных залов, художественных галерей, домов культуры, библиотек, кинотеатров и кинозалов, театров, филармоний, концертных залов, планетариев	Минимальные размеры земельных участков (площадь) – не подлежит установлению. Максимальные размеры земельных участков (площадь) – 10000 кв.м. Минимальные отступы от границ земельных участков в целях определения мест допустимого размещения зданий, строений, сооружений, за пределами которых запрещено строительство зданий, строений, сооружений – 3 м.
18.	Цирки и зверинцы	3.6.3	Размещение зданий и сооружений для размещения цирков, зверинцев, зоопарков, зоосадов, океанариумов и осуществления сопутствующих видов деятельности по содержанию диких животных в неволе	Минимальные отступы от красной линии или территорий общего пользования в целях определения мест допустимого размещения зданий, строений, сооружений, за пределами которых запрещено строительство зданий, строений, сооружений, если иное не предусмотрено документацией – 5 м. Максимальное количество надземных этажей – 3 этажа. Максимальная высота зданий, строений, сооружений – 12 м. Максимальный процент застройки в границах земельного участка – 60%. Процент застройки подземной части не регламентируется. Минимальный процент озеленения в границах земельного участка – 30%.
19.	Парки культуры и отдыха	3.6.2	Размещение парков культуры и отдыха	Предельные (минимальные и (или) максимальные) размеры земельных участков, предельные параметры разрешенного

№ п/п	Наименование вида разрешенного использования	Код вида разрешенного использования	Описание вида разрешенного использования	Предельные размеры земельных участков и предельные параметры разрешенного строительства, реконструкции объектов капитального строительства
1	2	3	4	5
				строительства, реконструкции объектов капитального строительства не подлежат установлению – не подлежит установлению.
20.	Государственное управление	3.8.1	Размещение зданий, предназначенных для размещения государственных органов, государственного пенсионного фонда, органов местного самоуправления, судов, а также организаций, непосредственно обеспечивающих их деятельность или оказывающих государственные и (или) муниципальные услуги	<p>Минимальные размеры земельных участков (площадь) – не подлежат установлению.</p> <p>Максимальные размеры земельных участков (площадь) – 5000 кв.м.</p> <p>Минимальные отступы от границ земельных участков в целях определения мест допустимого размещения зданий, строений, сооружений, за пределами которых запрещено строительство зданий, строений, сооружений – 3 м.</p> <p>Минимальные отступы от красной линии или территорий общего пользования в целях определения мест допустимого размещения зданий, строений, сооружений, за пределами которых запрещено строительство зданий, строений, сооружений, если иное не предусмотрено документацией – 5 м.</p> <p>Максимальное количество надземных этажей – 4 этажа.</p> <p>Максимальная высота зданий, строений, сооружений – 20 м или в соответствии с проектной документацией.</p> <p>Максимальный процент застройки в границах земельного участка – 50%. Процент застройки подземной части не регламентируется.</p> <p>Минимальный процент озеленения в границах земельного участка – 30%.</p>
21.	Обеспечение деятельности в области гидрометеорологии и смежных с ней областях	3.9.1	Размещение объектов капитального строительства, предназначенных для наблюдений за физическими и химическими процессами, происходящими в окружающей среде, определения ее гидрометеорологических, агрометеорологических и гелиогеофизических характеристик,	<p>Минимальные размеры земельных участков (площадь) – не подлежат установлению.</p> <p>Максимальные размеры земельных участков (площадь) – 5000 кв.м.</p> <p>Минимальные отступы от красной линии или территорий общего пользования в целях определения мест допустимого размещения зданий, строений, сооружений, за пределами которых запрещено строительство зданий, строений, сооружений, если иное не предусмотрено документацией – 5 м.</p>

№ п/п	Наименование вида разрешенного использования	Код вида разрешенного использования	Описание вида разрешенного использования	Предельные размеры земельных участков и предельные параметры разрешенного строительства, реконструкции объектов капитального строительства
1	2	3	4	5
			уровня загрязнения атмосферного воздуха, почв, водных объектов, в том числе по гидробиологическим показателям, и околоземного – космического пространства, зданий и сооружений, используемых в области гидрометеорологии и смежных с ней областях (доплеровские метеорологические радиолокаторы, гидрологические посты и другие)	Минимальные отступы от границ земельных участков в целях определения мест допустимого размещения зданий, строений, сооружений, за пределами которых запрещено строительство зданий, строений, сооружений – 3 м. Максимальное количество надземных этажей – 3 этажа. Максимальная высота зданий, строений, сооружений – 12 м. Максимальный процент застройки в границах земельного участка – 60%. Процент застройки подземной части не регламентируется. Минимальный процент озеленения в границах земельного участка – 30%.
22.	Проведение научных исследований	3.9.2	Размещение зданий и сооружений, предназначенных для проведения научных изысканий, исследований и разработок (научно-исследовательские и проектные институты, научные центры, инновационные центры, государственные академии наук, опытно-конструкторские центры, в том числе отраслевые)	
23.	Проведение научных испытаний	3.9.3	Размещение зданий и сооружений для проведения изысканий, испытаний опытных промышленных образцов, для размещения организаций, осуществляющих научные изыскания, исследования и разработки, научные и селекционные работы, ведение сельского и лесного хозяйства для получения ценных с научной точки зрения образцов растительного и животного мира	
24.	Предпринимательство	4.0	Размещение объектов капитального строительства в целях извлечения прибыли на основании торговой,	Минимальные размеры земельных участков (площадь) – не подлежит установлению. Максимальные размеры земельных участков (площадь) – 15000

№ п/п	Наименование вида разрешенного использования	Код вида разрешенного использования	Описание вида разрешенного использования	Предельные размеры земельных участков и предельные параметры разрешенного строительства, реконструкции объектов капитального строительства
1	2	3	4	5
			<p>банковской и иной предпринимательской деятельности. Содержание данного вида разрешенного использования включает в себя содержание видов разрешенного использования, предусмотренных кодами 4.1 – 4.10</p>	<p>кв.м. Минимальные отступы от границ земельных участков в целях определения мест допустимого размещения зданий, строений, сооружений, за пределами которых запрещено строительство зданий, строений, сооружений – 3 м. Минимальные отступы от красной линии или территорий общего пользования в целях определения мест допустимого размещения зданий, строений, сооружений, за пределами которых запрещено строительство зданий, строений, сооружений, если иное не предусмотрено документацией – 5 м. Максимальное количество надземных этажей – 3 этажа. Максимальная высота зданий, строений, сооружений – 12 м. Максимальный процент застройки в границах земельного участка – 50%. Процент застройки подземной части не регламентируется. Минимальный процент озеленения в границах земельного участка – 30%.</p>
25.	Деловое управление	4.1	<p>Размещение объектов капитального строительства с целью: размещения объектов управленческой деятельности, не связанной с государственным или муниципальным управлением и оказанием услуг, а также с целью обеспечения совершения сделок, не требующих передачи товара в момент их совершения между организациями, в том числе биржевая деятельность (за исключением банковской и страховой деятельности)</p>	
26.	Объекты торговли (торговые центры, торгово-развлекательные центры (комплексы))	4.2	<p>Размещение объектов капитального строительства, общей площадью свыше 5000 кв. м с целью размещения одной или нескольких организаций, осуществляющих продажу товаров, и (или) оказание услуг в соответствии с содержанием видов разрешенного использования с кодами 4.5, 4.6, 4.8 – 4.8.2; размещение гаражей и (или) стоянок для автомобилей сотрудников и посетителей торгового центра</p>	

№ п/п	Наименование вида разрешенного использования	Код вида разрешенного использования	Описание вида разрешенного использования	Предельные размеры земельных участков и предельные параметры разрешенного строительства, реконструкции объектов капитального строительства
1	2	3	4	5
27.	Рынки	4.3	Размещение объектов капитального строительства, сооружений, предназначенных для организации постоянной или временной торговли (ярмарка, рынок, базар), с учетом того, что каждое из торговых мест не располагает торговой площадью более 200 кв. м; размещение гаражей и (или) стоянок для автомобилей сотрудников и посетителей рынка	
28.	Магазины	4.4	Размещение объектов капитального строительства, предназначенных для продажи товаров, торговая площадь которых составляет до 5000 кв. м	Минимальные размеры земельных участков (площадь) – 50 кв.м.
				Максимальные размеры земельных участков (площадь) – 5000 кв.м.
				Минимальные отступы от границ земельных участков в целях определения мест допустимого размещения зданий, строений, сооружений, за пределами которых запрещено строительство зданий, строений, сооружений – 3 м.
				Минимальные отступы от красной линии или территорий общего пользования в целях определения мест допустимого размещения зданий, строений, сооружений, за пределами которых запрещено строительство зданий, строений, сооружений, если иное не предусмотрено документацией – 5 м.
				Максимальное количество надземных этажей – 3 этажа (включая мансардный).
				Максимальная высота зданий, строений, сооружений – 12 м.
				Максимальный процент застройки в границах земельного участка – 50%. Процент застройки подземной части не регламентируется.
				Минимальный процент озеленения в границах земельного участка – 30%.
29.	Банковская и страховая	4.5	Размещение объектов капитального строительства, предназначенных для	Минимальные размеры земельных участков (площадь) – 100 кв.м.

№ п/п	Наименование вида разрешенного использования	Код вида разрешенного использования	Описание вида разрешенного использования	Предельные размеры земельных участков и предельные параметры разрешенного строительства, реконструкции объектов капитального строительства
1	2	3	4	5
	деятельность		размещения организаций, оказывающих банковские и страховые услуги	<p>Максимальные размеры земельных участков (площадь) – 5000 кв.м.</p> <p>Минимальные отступы от границ земельных участков в целях определения мест допустимого размещения зданий, строений, сооружений, за пределами которых запрещено строительство зданий, строений, сооружений – 3 м.</p> <p>Минимальные отступы от красной линии или территорий общего пользования в целях определения мест допустимого размещения зданий, строений, сооружений, за пределами которых запрещено строительство зданий, строений, сооружений, если иное не предусмотрено документацией – 5 м.</p> <p>Максимальное количество надземных этажей – 3 этажа.</p> <p>Максимальная высота зданий, строений, сооружений – 12 м.</p> <p>Максимальный процент застройки в границах земельного участка – 50%. Процент застройки подземной части не регламентируется.</p> <p>Минимальный процент озеленения в границах земельного участка – 30%.</p>
30.	Общественное питание	4.6	Размещение объектов капитального строительства в целях устройства мест общественного питания (рестораны, кафе, столовые, закусочные, бары)	<p>Минимальные размеры земельных участков (площадь) – 50 кв.м.</p> <p>Максимальные размеры земельных участков (площадь) – 5000 кв.м.</p> <p>Минимальные отступы от границ земельных участков в целях определения мест допустимого размещения зданий, строений, сооружений, за пределами которых запрещено строительство зданий, строений, сооружений – 3 м.</p> <p>Минимальные отступы от красной линии или территорий общего пользования в целях определения мест допустимого размещения зданий, строений, сооружений, за пределами которых запрещено строительство зданий, строений, сооружений, если иное не предусмотрено документацией – 5 м.</p> <p>Максимальное количество надземных этажей – 3 этажа.</p> <p>Максимальная высота зданий, строений, сооружений – 12 м.</p>

№ п/п	Наименование вида разрешенного использования	Код вида разрешенного использования	Описание вида разрешенного использования	Предельные размеры земельных участков и предельные параметры разрешенного строительства, реконструкции объектов капитального строительства
1	2	3	4	5
				Максимальный процент застройки в границах земельного участка – 50%. Процент застройки подземной части не регламентируется. Минимальный процент озеленения в границах земельного участка – 30%.
31.	Гостиничное обслуживание	4.7	Размещение гостиниц	Минимальные размеры земельных участков (площадь) – не подлежит установлению. Максимальные размеры земельных участков (площадь) – 10000 кв.м. Минимальные отступы от границ земельных участков в целях определения мест допустимого размещения зданий, строений, сооружений, за пределами которых запрещено строительство зданий, строений, сооружений – 3 м. Минимальные отступы от красной линии или территорий общего пользования в целях определения мест допустимого размещения зданий, строений, сооружений, за пределами которых запрещено строительство зданий, строений, сооружений, если иное не предусмотрено документацией – 5 м.
32.	Развлекательные мероприятия	4.8.1	Размещение зданий и сооружений, предназначенных для организации развлекательных мероприятий, путешествий, для размещения дискотек и танцевальных площадок, ночных клубов, аквапарков, боулинга, аттракционов и т.п., игровых автоматов (кроме игрового оборудования, используемого для проведения азартных игр), игровых площадок	Максимальное количество надземных этажей – 3 этажа. Максимальная высота зданий, строений, сооружений – 12 м. Максимальный процент застройки в границах земельного участка – 50%. Процент застройки подземной части не регламентируется. Минимальный процент озеленения в границах земельного участка – 30%.
33.	Служебные гаражи	4.9	Размещение постоянных или временных гаражей, стоянок для хранения служебного автотранспорта, используемого в целях осуществления видов деятельности, предусмотренных видами разрешенного использования с	Минимальные размеры земельных участков (площадь) – 150 кв.м. Максимальные размеры земельных участков (площадь) – 7500 кв.м. Минимальные отступы от границ земельных участков в целях определения мест допустимого размещения зданий, строений,

№ п/п	Наименование вида разрешенного использования	Код вида разрешенного использования	Описание вида разрешенного использования	Предельные размеры земельных участков и предельные параметры разрешенного строительства, реконструкции объектов капитального строительства
1	2	3	4	5
			кодами 3.0, 4.0, а также для стоянки и хранения транспортных средств общего пользования, в том числе в депо	<p>сооружений, за пределами которых запрещено строительство зданий, строений, сооружений – 3 м.</p> <p>Минимальные отступы от красной линии или территорий общего пользования в целях определения мест допустимого размещения зданий, строений, сооружений, за пределами которых запрещено строительство зданий, строений, сооружений, если иное не предусмотрено документацией – 5 м.</p> <p>Максимальное количество надземных этажей – 2 этажа.</p> <p>Минимальное количество надземных этажей – 1 этаж.</p> <p>Максимальная высота зданий, строений, сооружений – 9 м.</p> <p>Максимальный процент застройки в границах земельного участка – 60%. Процент застройки подземной части не регламентируется.</p> <p>Минимальный процент озеленения в границах земельного участка – 30%.</p>
34.	Выставочно-ярмарочная деятельность	4.10	Размещение объектов капитального строительства, сооружений, предназначенных для осуществления выставочно-ярмарочной и конгрессной деятельности, включая деятельность, необходимую для обслуживания указанных мероприятий (застройка экспозиционной площади, организация питания участников мероприятий)	<p>Минимальные размеры земельных участков (площадь) – 10 кв.м.</p> <p>Максимальные размеры земельных участков (площадь) – 10000 кв.м.</p> <p>Минимальные отступы от границ земельных участков в целях определения мест допустимого размещения зданий, строений, сооружений, за пределами которых запрещено строительство зданий, строений, сооружений – 3 м.</p> <p>Минимальные отступы от красной линии или территорий общего пользования в целях определения мест допустимого размещения зданий, строений, сооружений, за пределами которых запрещено строительство зданий, строений, сооружений, если иное не предусмотрено документацией – 5 м.</p> <p>Максимальное количество надземных этажей – 3 этажа.</p> <p>Максимальная высота зданий, строений, сооружений – 12 м.</p> <p>Максимальный процент застройки в границах земельного участка – 50%. Процент застройки подземной части не регламентируется.</p>

№ п/п	Наименование вида разрешенного использования	Код вида разрешенного использования	Описание вида разрешенного использования	Предельные размеры земельных участков и предельные параметры разрешенного строительства, реконструкции объектов капитального строительства
1	2	3	4	5
				Минимальный процент озеленения в границах земельного участка – 30%.
35.	Обеспечение спортивно-зрелищных мероприятий	5.1.1	Размещение спортивно-зрелищных зданий и сооружений, имеющих специальные места для зрителей от 500 мест (стадионов, дворцов спорта, ледовых дворцов, ипподромов)	Минимальные размеры земельных участков (площадь) – не подлежит установлению. Устанавливаются в соответствии с местными нормативами градостроительного проектирования. Максимальные размеры земельных участков (площадь) – 50000 кв.м., а также определяется по заданию на проектирование в соответствии с местными нормативами градостроительного проектирования.
36.	Обеспечение занятий спортом в помещениях	5.1.2	Размещение спортивных клубов, спортивных залов, бассейнов, физкультурно-оздоровительных комплексов в зданиях и сооружениях	Минимальные отступы от границ земельных участков в целях определения мест допустимого размещения зданий, строений, сооружений, за пределами которых запрещено строительство зданий, строений, сооружений – 3 м. Минимальные отступы от красной линии или территорий общего пользования в целях определения мест допустимого размещения зданий, строений, сооружений, за пределами которых запрещено строительство зданий, строений, сооружений, если иное не предусмотрено документацией – 5 м. Максимальное количество надземных этажей – 3 этажа. Максимальная высота зданий, строений, сооружений – 20 м. Максимальный процент застройки в границах земельного участка – 50%. Процент застройки подземной части не регламентируется. Минимальный процент озеленения в границах земельного участка – 30%.
37.	Площадки для занятий спортом	5.1.3	Размещение площадок для занятия спортом и физкультурой на открытом воздухе (физкультурные площадки, беговые дорожки, поля для спортивной игры)	Предельные (минимальные и (или) максимальные) размеры земельных участков, предельные параметры разрешенного строительства, реконструкции объектов капитального строительства не подлежат установлению – не подлежит установлению.
38.	Оборудованные площадки для занятий спортом	5.1.4	Размещение сооружений для занятия спортом и физкультурой на открытом воздухе (теннисные корты, автодромы,	

№ п/п	Наименование вида разрешенного использования	Код вида разрешенного использования	Описание вида разрешенного использования	Предельные размеры земельных участков и предельные параметры разрешенного строительства, реконструкции объектов капитального строительства
1	2	3	4	5
			мотодромы, трамплины, спортивные стрельбища)	
39.	Стоянки транспорта общего пользования	7.2.3	Размещение стоянок транспортных средств, осуществляющих перевозки людей по установленному маршруту	
40.	Обеспечение внутреннего правопорядка	8.3	Размещение объектов капитального строительства, необходимых для подготовки и поддержания в готовности органов внутренних дел, Росгвардии и спасательных служб, в которых существует военизированная служба; размещение объектов гражданской обороны, за исключением объектов гражданской обороны, являющихся частями производственных зданий	Минимальные размеры земельных участков (площадь) – не подлежит установлению.
				Максимальные размеры земельных участков (площадь) – 25000 кв.м.
				Минимальные размеры земельных участков (ширина) – не подлежит установлению.
				Максимальные размеры земельных участков (ширина) – не подлежит установлению.
				Минимальные отступы от границ земельных участков в целях определения мест допустимого размещения зданий, строений, сооружений, за пределами которых запрещено строительство зданий, строений, сооружений – 3 м.
				Минимальные отступы от красной линии или территорий общего пользования в целях определения мест допустимого размещения зданий, строений, сооружений, за пределами которых запрещено строительство зданий, строений, сооружений, если иное не предусмотрено документацией – 5 м.
				Максимальное количество надземных этажей – 3 этажа.
				Минимальное количество надземных этажей – не подлежит установлению.
				Максимальная высота зданий, строений, сооружений – 15 м высота технологических сооружений устанавливается в соответствии с проектной документацией.
Максимальный процент застройки в границах земельного участка – 50%. Процент застройки подземной части не регламентируется.				
Минимальный процент озеленения в границах земельного участка – 30%.				

№ п/п	Наименование вида разрешенного использования	Код вида разрешенного использования	Описание вида разрешенного использования	Предельные размеры земельных участков и предельные параметры разрешенного строительства, реконструкции объектов капитального строительства
1	2	3	4	5
41.	Историко-культурная деятельность	9.3	Сохранение и изучение объектов культурного наследия народов Российской Федерации (памятников истории и культуры), в том числе: объектов археологического наследия, достопримечательных мест, мест бытования исторических промыслов, производств и ремесел, исторических поселений, недействующих военных и гражданских захоронений, объектов культурного наследия, хозяйственная деятельность, являющаяся историческим промыслом или ремеслом, а также хозяйственная деятельность, обеспечивающая познавательный туризм	Предельные (минимальные и (или) максимальные) размеры земельных участков, предельные параметры разрешенного строительства, реконструкции объектов капитального строительства не подлежат установлению – не подлежит установлению.
42.	Общее пользование водными объектами	11.1	Использование земельных участков, примыкающих к водным объектам способами, необходимыми для осуществления общего водопользования (водопользования, осуществляемого гражданами для личных нужд, а также забор (изъятие) водных ресурсов для целей питьевого и хозяйственно-бытового водоснабжения, купание, использование маломерных судов, водных мотоциклов и других технических средств, предназначенных для отдыха на водных объектах, водопой, если соответствующие запреты не установлены законодательством)	

№ п/п	Наименование вида разрешенного использования	Код вида разрешенного использования	Описание вида разрешенного использования	Предельные размеры земельных участков и предельные параметры разрешенного строительства, реконструкции объектов капитального строительства
1	2	3	4	5
43.	Земельные участки (территории) общего пользования	12.0	Земельные участки общего пользования. Содержание данного вида разрешенного использования включает в себя содержание видов разрешенного использования с кодами 12.0.1 – 12.0.2	
44.	Улично-дорожная сеть	12.0.1	Размещение объектов улично-дорожной сети: автомобильных дорог, трамвайных путей и пешеходных тротуаров в границах населенных пунктов, пешеходных переходов, бульваров, площадей, проездов, велодорожек и объектов велотранспортной и инженерной инфраструктуры; размещение придорожных стоянок (парковок) транспортных средств в границах городских улиц и дорог, за исключением предусмотренных видами разрешенного использования с кодами 2.7.1, 4.9, 7.2.3, а также некапитальных сооружений, предназначенных для охраны транспортных средств	
45.	Благоустройство территории	12.0.2	Размещение декоративных, технических, планировочных, конструктивных устройств, элементов озеленения, различных видов оборудования и оформления, малых архитектурных форм, некапитальных нестационарных строений и сооружений, информационных щитов и указателей, применяемых как составные части благоустройства	

№ п/п	Наименование вида разрешенного использования	Код вида разрешенного использования	Описание вида разрешенного использования	Предельные размеры земельных участков и предельные параметры разрешенного строительства, реконструкции объектов капитального строительства
1	2	3	4	5
			территории, общественных туалетов	

Вспомогательные виды разрешенного использования земельных участков и объектов капитального строительства не устанавливаются.

Условно разрешенные виды использования земельных участков и объектов капитального строительства:

№ п/п	Наименование вида разрешенного использования	Код вида разрешенного использования	Описание вида разрешенного использования	Предельные размеры земельных участков и предельные параметры разрешенного строительства, реконструкции объектов капитального строительства
1	2	3	4	5
1.	Для индивидуального жилищного строительства	2.1	Размещение жилого дома (отдельно стоящего здания количеством надземных этажей не более чем три, высотой не более двадцати метров, которое состоит из комнат и помещений вспомогательного использования, предназначенных для удовлетворения гражданами бытовых и иных нужд, связанных с их проживанием в таком здании, не предназначенного для раздела на самостоятельные объекты недвижимости); выращивание сельскохозяйственных культур; размещение гаражей для собственных нужд и хозяйственных построек	<p>Минимальные размеры земельных участков (площадь) – 300 кв.м. Максимальные размеры земельных участков (площадь) – 2500 кв.м. В станице Брюховецкой - 1500 кв.м.</p> <p>Раздел земельных участков площадью 1,5 га и более на земельные участки, предназначенные для размещения индивидуальных жилых домов в границах новой незастроенной территории, необходимо осуществлять исключительно в соответствии с утвержденной документацией по планировке территории. В случае отсутствия утвержденной документации по планировке территории образование земельных участков не допускается.</p> <p>Минимальные размеры земельных участков (ширина) – 12 м, за исключением земельных участков, образуемых под существующими объектами капитального строительства. Допускается формирование земельных участков в глубине жилой зоны, соответствующих предельным параметрам земельных участков, установленным для данной территориальной зоны, при наличии проезда к участку по фронту улицы (ширина) – 4 м.</p> <p>Максимальные размеры земельных участков (ширина) – не подлежит установлению.</p> <p>Минимальные отступы от границ земельных участков в целях определения мест допустимого размещения зданий, строений, сооружений, за пределами которых запрещено строительство</p>

№ п/п	Наименование вида разрешенного использования	Код вида разрешенного использования	Описание вида разрешенного использования	Предельные размеры земельных участков и предельные параметры разрешенного строительства, реконструкции объектов капитального строительства
1	2	3	4	5
				<p>зданий, строений, сооружений – 3 м.</p> <p>Минимальный отступ от границ земельных участков следует увеличивать в случае размещения на смежном земельном участке зданий, строений, сооружений на расстоянии менее 3 м с целью обеспечения противопожарного расстояния между жилыми зданиями.</p> <p>Противопожарные расстояния между жилыми зданиями принимать в соответствии с действующими противопожарными нормами в зависимости от степени огнестойкости и класса их конструктивной пожарной опасности.</p> <p>Действие градостроительного регламента в части минимального отступа от границ земельных участков не распространяется на случаи реконструкции существующих объектов капитального строительства, право собственности на которые возникло до введения в действие настоящих Правил и расстояния до границ земельного участка от которых составляют менее минимальных отступов, установленных Правилами. Минимальный отступ от таких объектов до границ земельных участков принимается равным фактическому расстоянию от объектов до границ земельных участков.</p> <p>В сложившейся застройке, при ширине земельного участка 12 м и менее, для строительства жилого дома минимальный отступ от границы соседнего участка составляет не менее:</p> <p>1,0 м – для одноэтажного жилого дома;</p> <p>1,5 м – для двухэтажного жилого дома;</p> <p>2,0 м – для трехэтажного жилого дома, при условии, что расстояние до расположенного на соседнем земельном участке жилого дома не менее – 6 м.</p> <p>Расстояние от окон жилых помещений (комнат, кухонь и веранд) до стен соседнего дома и хозяйственных построек (сарая, гаража, бани), расположенных на соседних земельных участках, должно быть не менее – 6 м.</p> <p>Расстояние между жилым домом, хозяйственными постройками и</p>

№ п/п	Наименование вида разрешенного использования	Код вида разрешенного использования	Описание вида разрешенного использования	Предельные размеры земельных участков и предельные параметры разрешенного строительства, реконструкции объектов капитального строительства
1	2	3	4	5
				<p>границей соседнего участка измеряется от цоколя или стены дома, постройки (при отсутствии цоколя), если элементы дома, постройки (эркер, крыльцо, навес, свес крыши и др.) выступают не более чем на 50 см от плоскости стены. Если элементы выступают более чем на 50 см, расстояние измеряется от выступающих частей или от проекции их на землю (консольный навес крыши, элементы второго этажа, расположенные на столбах, и др.).</p> <p>Минимальные отступы от красной линии или территорий общего пользования в целях определения мест допустимого размещения зданий, строений, сооружений, за пределами которых запрещено строительство зданий, строений, сооружений, если иное не предусмотрено документацией – 3 м.</p> <p>В условиях сложившейся застройки, основные строения допускается размещать по сложившейся линии застройки.</p> <p>Действие градостроительного регламента в части минимального отступа от красной линии или территорий общего пользования не распространяется на случаи реконструкции существующих объектов капитального строительства, право собственности на которые возникло до введения в действие настоящих Правил и расстояния до красной линии или территорий общего пользования от которых составляют менее минимальных отступов, установленных Правилами. Минимальный отступ от таких объектов принимается равным фактическому расстоянию от объектов до красной линии или территорий общего пользования. При этом входные группы и крыльца не должны размещаться на территориях общего пользования.</p> <p>Максимальное количество надземных этажей – 3 этажа.</p> <p>Максимальная высота зданий, строений, сооружений – для объектов с углом наклона кровли до 15° – 10 м, с углом наклона кровли более 15° – 13 м.</p> <p>Максимальная общая площадь объекта индивидуального жилищного строительства – 300 кв.м.</p> <p>Максимальное количество объектов индивидуального жилищного</p>

№ п/п	Наименование вида разрешенного использования	Код вида разрешенного использования	Описание вида разрешенного использования	Предельные размеры земельных участков и предельные параметры разрешенного строительства, реконструкции объектов капитального строительства
1	2	3	4	5
				<p>строительства в пределах земельного участка – 1, за исключением существующих объектов, реконструкция которых возможна без уменьшения их несоответствия предельным параметрам разрешенного строительства.</p> <p>Максимальный процент застройки в границах земельного участка – 60%. Процент застройки подземной части не регламентируется.</p> <p>Максимальная общая площадь объектов вспомогательного назначения (за исключением навесов) – не более 50% от общей площади объекта индивидуального жилищного строительства.</p>
2.	Малоэтажная многоквартирная жилая застройка	2.1.1	<p>Размещение малоэтажных многоквартирных домов (многоквартирные дома высотой до 4 этажей, включая мансардный); обустройство спортивных и детских площадок, площадок для отдыха; размещение объектов обслуживания жилой застройки во встроенных, пристроенных и встроенно-пристроенных помещениях малоэтажного многоквартирного дома, если общая площадь таких помещений в малоэтажном многоквартирном доме не составляет более 15% общей площади помещений дома</p>	<p>Минимальные размеры земельных участков (площадь) – 1500 кв.м., в случае образования земельного участка под существующим объектом капитального строительства (объект введен в эксплуатацию) минимальная площадь - не подлежит установлению.</p> <p>Максимальные размеры земельных участков (площадь) – 20000 кв.м.</p> <p>Минимальные отступы от границ земельных участков в целях определения мест допустимого размещения зданий, строений, сооружений, за пределами которых запрещено строительство зданий, строений, сооружений – 3 м.</p> <p>Бытовые разрывы между длинными сторонами секционных жилых зданий высотой 2 - 3 этажа должны быть не менее 15 м, а между зданиями высотой 4 этажа - не менее 20 м, между длинными сторонами и торцами этих же зданий с окнами из жилых комнат - не менее 10 м.</p> <p>На территории малоэтажной жилой застройки следует предусматривать 100 - процентную обеспеченность местами для хранения и парковки легковых автомобилей, мотоциклов, мопедов.</p> <p>Минимальные отступы от красной линии или территорий общего пользования в целях определения мест допустимого размещения зданий, строений, сооружений, за пределами которых запрещено строительство зданий, строений, сооружений, если иное не предусмотрено документацией – 5 м.</p> <p>Максимальное количество надземных этажей – 4 этажа.</p>

№ п/п	Наименование вида разрешенного использования	Код вида разрешенного использования	Описание вида разрешенного использования	Предельные размеры земельных участков и предельные параметры разрешенного строительства, реконструкции объектов капитального строительства
1	2	3	4	5
				<p>Минимальное количество надземных этажей – не подлежит установлению.</p> <p>Максимальная высота зданий, строений, сооружений – 20 м.</p> <p>Максимальный процент застройки в границах земельного участка – 40% или в соответствии с утвержденной документацией по планировке территории. Процент застройки подземной части не регламентируется</p> <p>Высота первых этажей зданий со стороны красной линии – 3 этажа.</p> <p>Минимальный коэффициент застройки – 0,4.</p> <p>Максимальный коэффициент застройки – 0,8.</p> <p>Минимальный процент озеленения в границах земельного участка – 15%.</p>
3.	Для ведения личного подсобного хозяйства (приусадебный земельный участок)	2.2	Размещение жилого дома, указанного в описании вида разрешенного использования с кодом 2.1; производство сельскохозяйственной продукции; размещение гаража и иных вспомогательных сооружений; содержание сельскохозяйственных животных	<p>Минимальные размеры земельных участков (площадь) – 400 кв.м.</p> <p>Максимальные размеры земельных участков (площадь) – 5000 кв.м. В станице Брюховецкой - 1500 кв.м.</p> <p>Раздел земельных участков площадью 1,5 га и более на земельные участки, предназначенные для размещения индивидуальных жилых домов в границах новой незастроенной территории, необходимо осуществлять исключительно в соответствии с утвержденной документацией по планировке территории. В случае отсутствия утверждённой документации по планировке территории образование земельных участков не допускается.</p> <p>Минимальные размеры земельных участков (ширина) – 12 м, за исключением земельных участков, образуемых под существующими объектами капитального строительства. Допускается формирование земельных участков в глубине жилой зоны, соответствующих предельным параметрам земельных участков, установленным для данной территориальной зоны, при наличии проезда к участку по фронту улицы (ширина) – 4 м.</p> <p>Максимальные размеры земельных участков (ширина) – не подлежит установлению.</p> <p>Минимальные отступы от границ земельных участков в целях</p>

№ п/п	Наименование вида разрешенного использования	Код вида разрешенного использования	Описание вида разрешенного использования	Предельные размеры земельных участков и предельные параметры разрешенного строительства, реконструкции объектов капитального строительства
1	2	3	4	5
				<p>определения мест допустимого размещения зданий, строений, сооружений, за пределами которых запрещено строительство зданий, строений, сооружений – 3 м.</p> <p>Минимальный отступ от границ земельных участков следует увеличивать в случае размещения на смежном земельном участке зданий, строений, сооружений на расстоянии менее 3 м с целью обеспечения противопожарного расстояния между жилыми зданиями.</p> <p>Противопожарные расстояния между жилыми зданиями принимать в соответствии с действующими противопожарными нормами в зависимости от степени огнестойкости и класса их конструктивной пожарной опасности.</p> <p>Действие градостроительного регламента в части минимального отступа от границ земельных участков не распространяется на случаи реконструкции существующих объектов капитального строительства, право собственности на которые возникло до введения в действие настоящих Правил и расстояния до границ земельного участка от которых составляют менее минимальных отступов, установленных Правилами. Минимальный отступ от таких объектов до границ земельных участков принимается равным фактическому расстоянию от объектов до границ земельных участков.</p> <p>В сложившейся застройке, при ширине земельного участка 12 м и менее, для строительства жилого дома минимальный отступ от границы соседнего участка составляет не менее:</p> <ul style="list-style-type: none"> 1,0 м – для одноэтажного жилого дома; 1,5 м – для двухэтажного жилого дома; 2,0 м – для трехэтажного жилого дома, при условии, что расстояние до расположенного на соседнем земельном участке жилого дома не менее – 6 м. <p>Расстояние от окон жилых помещений (комнат, кухонь и веранд) до стен соседнего дома и хозяйственных построек (сарая, гаража, бани), расположенных на соседних земельных участках, должно</p>

№ п/п	Наименование вида разрешенного использования	Код вида разрешенного использования	Описание вида разрешенного использования	Предельные размеры земельных участков и предельные параметры разрешенного строительства, реконструкции объектов капитального строительства
1	2	3	4	5
				<p>быть не менее – 6 м.</p> <p>Расстояние между жилым домом, хозяйственными постройками и границей соседнего участка измеряется от цоколя или стены дома, постройки (при отсутствии цоколя), если элементы дома, постройки (эркер, крыльцо, навес, свес крыши и др.) выступают не более чем на 50 см от плоскости стены. Если элементы выступают более чем на 50 см, расстояние измеряется от выступающих частей или от проекции их на землю (консольный навес крыши, элементы второго этажа, расположенные на столбах, и др.).</p> <p>Минимальные отступы от красной линии или территорий общего пользования в целях определения мест допустимого размещения зданий, строений, сооружений, за пределами которых запрещено строительство зданий, строений, сооружений, если иное не предусмотрено документацией – 3 м.</p> <p>В условиях сложившейся застройки, основные строения допускается размещать по сложившейся линии застройки.</p> <p>Действие градостроительного регламента в части минимального отступа от красной линии или территорий общего пользования не распространяется на случаи реконструкции существующих объектов капитального строительства, право собственности на которые возникло до введения в действие настоящих Правил и расстояния до красной линии или территорий общего пользования от которых составляют менее минимальных отступов, установленных Правилами. Минимальный отступ от таких объектов принимается равным фактическому расстоянию от объектов до красной линии или территорий общего пользования. При этом входные группы и крыльца не должны размещаться на территориях общего пользования.</p> <p>Максимальное количество надземных этажей – 3 этажа.</p> <p>Максимальная высота зданий, строений, сооружений – для объектов с углом наклона кровли до 15° – 10 м, с углом наклона кровли более 15° – 13 м.</p> <p>Максимальная общая площадь объекта индивидуального</p>

№ п/п	Наименование вида разрешенного использования	Код вида разрешенного использования	Описание вида разрешенного использования	Предельные размеры земельных участков и предельные параметры разрешенного строительства, реконструкции объектов капитального строительства
1	2	3	4	5
				<p>жилищного строительства – 300 кв.м.</p> <p>Максимальное количество объектов индивидуального жилищного строительства в пределах земельного участка – 1, за исключением существующих объектов, реконструкция которых возможна без уменьшения их несоответствия предельным параметрам разрешенного строительства.</p> <p>Максимальный процент застройки в границах земельного участка – 60%. Процент застройки подземной части не регламентируется.</p> <p>Максимальная общая площадь объектов вспомогательного назначения (за исключением навесов) – не более 50% от общей площади объекта индивидуального жилищного строительства.</p>
4.	Блокированная жилая застройка	2.3	Размещение жилого дома, блокированного с другим жилым домом (другими жилыми домами) в одном ряду общей боковой стеной (общими боковыми стенами) без проемов и имеющего отдельный выход на земельный участок; разведение декоративных и плодовых деревьев, овощных и ягодных культур; размещение гаражей для собственных нужд и иных вспомогательных сооружений; обустройство спортивных и детских площадок, площадок для отдыха	<p>Минимальные размеры земельных участков (площадь) – 100 кв.м.</p> <p>Максимальные размеры земельных участков (площадь) – 5000 кв.м.</p> <p>Раздел земельных участков площадью 1,5 га и более на земельные участки, предназначенные для размещения блокированных жилых домов в границах новой незастроенной территории, необходимо осуществлять исключительно в соответствии с утвержденной документацией по планировке территории. В случае отсутствия утверждённой документации по планировке территории образование земельных участков не допускается.</p> <p>Минимальные размеры земельных участков (ширина) – 6 м.</p> <p>Максимальные размеры земельных участков (ширина) – не подлежит установлению.</p> <p>Минимальные отступы от границ земельных участков в целях определения мест допустимого размещения зданий, строений, сооружений, за пределами которых запрещено строительство зданий, строений, сооружений – 3 м, за исключением блокировки жилых домов, в таких случаях блокированные жилые дома располагаются по границе общей стеной (без проёмов) с отступом – 0 м.</p> <p>Минимальный отступ от границ земельных участков следует увеличивать в случае размещения на смежном земельном участке зданий, строений, сооружений на расстоянии менее 3 м с целью</p>

№ п/п	Наименование вида разрешенного использования	Код вида разрешенного использования	Описание вида разрешенного использования	Предельные размеры земельных участков и предельные параметры разрешенного строительства, реконструкции объектов капитального строительства
1	2	3	4	5
				<p>обеспечения противопожарного расстояния. Противопожарные расстояния между жилыми зданиями принимать в соответствии с действующими противопожарными нормами в зависимости от степени огнестойкости и класса их конструктивной пожарной опасности. Действие градостроительного регламента в части минимального отступа от границ земельных участков не распространяется на случаи реконструкции существующих объектов капитального строительства, право собственности на которые возникло до введения в действие настоящих Правил и расстояния до границ земельного участка от которых составляют менее минимальных отступов, установленных Правилами. Минимальный отступ от таких объектов до границ земельных участков принимается равным фактическому расстоянию от объектов до границ земельных участков. Расстояние от окон жилых помещений (комнат, кухонь и веранд) до стен соседнего дома и хозяйственных построек (сарая, гаража, бани), расположенных на соседних земельных участках, должно быть не менее – 6 м.</p> <p>Минимальные отступы от красной линии или территорий общего пользования в целях определения мест допустимого размещения зданий, строений, сооружений, за пределами которых запрещено строительство зданий, строений, сооружений, если иное не предусмотрено документацией – 3 м. В условиях сложившейся застройки, основные строения допускается размещать по сложившейся линии застройки. Действие градостроительного регламента в части минимального отступа от красной линии или территорий общего пользования не распространяется на случаи реконструкции существующих объектов капитального строительства, право собственности на которые возникло до введения в действие настоящих Правил и расстояния до красной линии или территорий общего пользования от которых составляют менее минимальных отступов,</p>

№ п/п	Наименование вида разрешенного использования	Код вида разрешенного использования	Описание вида разрешенного использования	Предельные размеры земельных участков и предельные параметры разрешенного строительства, реконструкции объектов капитального строительства
1	2	3	4	5
				<p>установленных Правилами. Минимальный отступ от таких объектов принимается равным фактическому расстоянию от объектов до красной линии или территорий общего пользования. При этом входные группы и крыльца не должны размещаться на территориях общего пользования.</p> <p>Максимальное количество надземных этажей – 3 этажа.</p> <p>Максимальная высота зданий, строений, сооружений – для объектов с углом наклона кровли до 15° – 10 м., с углом наклона кровли более 15° – 13 м.</p> <p>Максимальный процент застройки в границах земельного участка – 60%. Процент застройки подземной части не регламентируется.</p> <p>Минимальный процент озеленения в границах земельного участка – 20%.</p> <p>Максимальная общая площадь объектов вспомогательного назначения (за исключением навесов) – не более 50% от общей площади объекта индивидуального жилищного строительства.</p>
5.	Среднеэтажная жилая застройка	2.5	Размещение многоквартирных домов этажностью не выше восьми этажей; благоустройство и озеленение; размещение подземных гаражей и автостоянок; обустройство спортивных и детских площадок, площадок для отдыха; размещение объектов обслуживания жилой застройки во встроенных, пристроенных и встроенно-пристроенных помещениях многоквартирного дома, если общая площадь таких помещений в многоквартирном доме не составляет более 20% общей площади помещений дома	<p>Минимальные размеры земельных участков (площадь) – 2000 кв.м., в случае образования земельного участка под существующим объектом капитального строительства (объект введен в эксплуатацию) минимальная площадь - не подлежит установлению.</p> <p>Максимальные размеры земельных участков (площадь) – 25000 кв.м.</p> <p>Минимальные отступы от границ земельных участков в целях определения мест допустимого размещения зданий, строений, сооружений, за пределами которых запрещено строительство зданий, строений, сооружений – 3 м.</p> <p>Минимальные отступы от красной линии или территорий общего пользования в целях определения мест допустимого размещения зданий, строений, сооружений, за пределами которых запрещено строительство зданий, строений, сооружений, если иное не предусмотрено документацией – 5 м.</p> <p>Максимальное количество надземных этажей – 8 этажей.</p> <p>Максимальная высота зданий, строений, сооружений – 24 м.</p>

№ п/п	Наименование вида разрешенного использования	Код вида разрешенного использования	Описание вида разрешенного использования	Предельные размеры земельных участков и предельные параметры разрешенного строительства, реконструкции объектов капитального строительства
1	2	3	4	5
				<p>Максимальный процент застройки в границах земельного участка – 40%, а также определяется в соответствии с утвержденной документацией по планировке территории. Процент застройки подземной части не регламентируется.</p> <p>Высота первых этажей зданий со стороны красной линии – 3 м.</p> <p>Минимальный коэффициент застройки: среднеэтажные многоквартирные дома с предельным количеством этажей 6 этажей – 0,6; среднеэтажные многоквартирные дома с предельным количеством этажей 8 этажей – 0,8.</p> <p>Максимальный коэффициент застройки: среднеэтажные многоквартирные дома с предельным количеством этажей 6 этажей – 1,2; среднеэтажные многоквартирные дома с предельным количеством этажей 8 этажей – 1,5.</p> <p>Минимальный процент озеленения в границах земельного участка – 15 %.</p>
6.	Осуществление религиозных обрядов	3.7.1	Размещение зданий и сооружений, предназначенных для совершения религиозных обрядов и церемоний (в том числе церкви, соборы, храмы, часовни, мечети, молельные дома, синагоги)	<p>Минимальные размеры земельных участков (площадь) – не подлежит установлению.</p> <p>Максимальные размеры земельных участков (площадь) – 10000 кв.м.</p> <p>Минимальные отступы от границ земельных участков в целях определения мест допустимого размещения зданий, строений, сооружений, за пределами которых запрещено строительство зданий, строений, сооружений – 3 м.</p>
7.	Религиозное управление и образование	3.7.2	Размещение зданий, предназначенных для постоянного местонахождения духовных лиц, паломников и послушников в связи с осуществлением ими религиозной службы, а также для осуществления благотворительной и религиозной образовательной деятельности (монастыри, скиты, дома священнослужителей, воскресные и	<p>Минимальные отступы от красной линии или территорий общего пользования в целях определения мест допустимого размещения зданий, строений, сооружений, за пределами которых запрещено строительство зданий, строений, сооружений, если иное не предусмотрено документацией – 5 м.</p> <p>Максимальное количество надземных этажей – не подлежит установлению, в соответствии с проектной документацией.</p> <p>Минимальное количество надземных этажей – не подлежит</p>

№ п/п	Наименование вида разрешенного использования	Код вида разрешенного использования	Описание вида разрешенного использования	Предельные размеры земельных участков и предельные параметры разрешенного строительства, реконструкции объектов капитального строительства
1	2	3	4	5
			религиозные школы, семинарии, духовные училища)	установлению. Максимальная высота зданий, строений, сооружений – 20 м или в соответствии с проектной документацией. Максимальный процент застройки в границах земельного участка – 50%. Процент застройки подземной части не регламентируется. Минимальный процент озеленения в границах земельного участка – 30%.
8.	Амбулаторное ветеринарное обслуживание	3.10.1	Размещение объектов капитального строительства, предназначенных для оказания ветеринарных услуг без содержания животных	<p>Минимальные размеры земельных участков (площадь) – не подлежит установлению.</p> <p>Максимальные размеры земельных участков (площадь) – 5000 кв.м.</p> <p>Минимальные отступы от красной линии или территорий общего пользования в целях определения мест допустимого размещения зданий, строений, сооружений, за пределами которых запрещено строительство зданий, строений, сооружений, если иное не предусмотрено документацией – 5 м.</p> <p>Минимальные отступы от границ земельных участков в целях определения мест допустимого размещения зданий, строений, сооружений, за пределами которых запрещено строительство зданий, строений, сооружений – 3 м.</p> <p>Максимальное количество надземных этажей – 3 этажа.</p> <p>Максимальная высота зданий, строений, сооружений – 12 м.</p> <p>Максимальный процент застройки в границах земельного участка – 60%. Процент застройки подземной части не регламентируется.</p> <p>Минимальный процент озеленения в границах земельного участка – 30%.</p>
9.	Заправка транспортных средств	4.9.1.1	Размещение автозаправочных станций; размещение магазинов сопутствующей торговли, зданий для организации общественного питания в качестве объектов дорожного сервиса	<p>Минимальные размеры земельных участков (площадь) – 10 кв.м.</p> <p>Максимальные размеры земельных участков (площадь) – 10000 кв.м.</p> <p>Минимальные отступы от границ земельных участков в целях определения мест допустимого размещения зданий, строений, сооружений, за пределами которых запрещено строительство зданий, строений, сооружений – 3 м.</p>
10.	Автомобильные мойки	4.9.1.3	Размещение автомобильных моек, а также размещение магазинов	<p>Минимальные отступы от красной линии или территорий общего</p>

№ п/п	Наименование вида разрешенного использования	Код вида разрешенного использования	Описание вида разрешенного использования	Предельные размеры земельных участков и предельные параметры разрешенного строительства, реконструкции объектов капитального строительства
1	2	3	4	5
			сопутствующей торговли	
11.	Ремонт автомобилей	4.9.1.4	Размещение мастерских, предназначенных для ремонта и обслуживания автомобилей, и прочих объектов дорожного сервиса, а также размещение магазинов сопутствующей торговли	пользования в целях определения мест допустимого размещения зданий, строений, сооружений, за пределами которых запрещено строительство зданий, строений, сооружений, если иное не предусмотрено документацией – 5 м. Максимальное количество надземных этажей – 3 этажа. Максимальная высота зданий, строений, сооружений – 12 м. Максимальный процент застройки в границах земельного участка – 60%. Процент застройки подземной части не регламентируется. Минимальный процент озеленения в границах земельного участка – 15%.
12.	Связь	6.8	Размещение объектов связи, радиовещания, телевидения, включая воздушные радиорелейные, надземные и подземные кабельные линии связи, линии радиофикации, антенные поля, усилительные пункты на кабельных линиях связи, инфраструктуру спутниковой связи и телерадиовещания, за исключением объектов связи, размещение которых предусмотрено содержанием видов разрешенного использования с кодами 3.1.1, 3.2.3	Предельные (минимальные и (или) максимальные) размеры земельных участков, предельные параметры разрешенного строительства, реконструкции объектов капитального строительства не подлежат установлению – не подлежит установлению.

Особенности применения территориальной зоны:

Строительство и реконструкция многоквартирных жилых домов не допускаются в случае, если объекты капитального строительства не обеспечены объектами социальной, транспортной и инженерно-коммунальной инфраструктуры, а также коммунальными и энергетическими ресурсами.

Наземные стоянки и парковки для обеспечения планируемых к строительству или реконструкции объектов капитального строительства не допускается размещать на территориях общего пользования, вдоль улиц, ограничивающих жилые комплексы, кварталы, микрорайоны, за счёт сужения проезжей части этих улиц, пешеходных проходов, тротуаров.

Не допускается размещение нормативных площадок благоустройства многоквартирных жилых домов, а также парковок на территории, предусмотренной для размещения объектов указанных в перечне видов объектов, размещение которых может осуществляться

на землях или земельных участках, находящихся в государственной или муниципальной собственности, без предоставления земельных участков и установления сервитутов, утвержденном постановлением Правительства Российской Федерации от 3 декабря 2014 года № 1300.

При проектировании многоквартирных жилых зданий не допускается сокращать расчетную площадь спортивных и игровых площадок для детей за счёт физкультурно-оздоровительных комплексов, а также спортивных зон общеобразовательных школ и прочих учебных заведений.

Не допускается ограничение общего доступа к территориям, сформированным в соответствии с перечнем видов объектов, размещение которых может осуществляться на землях или земельных участках, находящихся в государственной или муниципальной собственности, без предоставления земельных участков и установления сервитутов, утвержденным постановлением Правительства Российской Федерации от 3 декабря 2014 года № 1300.

Перевод жилого помещения в нежилое помещение и нежилого помещения в жилое помещение допускается с учетом соблюдения требований части 10 статьи 23 Жилищного кодекса Российской Федерации согласно которой при использовании помещения после его перевода в качестве жилого или нежилого помещения должны соблюдаться требования пожарной безопасности, санитарно-гигиенические, экологические и иные установленные законодательством требования, в том числе требования к использованию нежилых помещений в многоквартирных домах.

Не допускается перевод индивидуального жилого дома в нежилое помещение, в случае если переводимый объект будет относиться к объектам массового пребывания граждан, либо для получения разрешения на строительство объекта подобной категории требуется проведение экспертизы проектной документации и результатов инженерных изысканий, а также в случае отсутствия документов подтверждающих соблюдение при использовании помещения, после его перевода, требований пожарной безопасности, санитарно-гигиенических, экологических требований, выданных уполномоченными федеральными органами исполнительной власти, требований настоящих Правил, местных нормативов градостроительного проектирования, выданных уполномоченными органами муниципального образования.

Расстояние от объектов капитального строительства до объектов, расположенных на смежных земельных участках, следует принимать на основании действующих строительных, экологических, санитарно-эпидемиологических, противопожарных норм, местных нормативов градостроительного проектирования и настоящих Правил.

Противопожарные расстояния между зданиями, сооружениями должны обеспечивать нераспространение пожара на соседние здания, сооружения в соответствии с требованиями СП 4.13130.

Вспомогательные строения, за исключением гаражей и навесов, размещать со стороны улиц не допускается. При этом этажность их не должна превышать двух этажей, при условии обеспечения нормативной инсоляции на территории соседних участков.

Минимальный отступ строений и сооружений вспомогательного использования от красных линий улиц и проездов или границы, отделяющей земельный участок от территории общего пользования - 5 метров (за исключением гаражей, навесов).

Минимальный отступ строений и сооружений вспомогательного использования от границ смежных земельных участков (за исключением навесов, построек для содержания скота и птицы, бассейнов) не менее – 1 метр;

минимальный отступ навесов от границ смежных земельных участков - 0,5 метра;

минимальный отступ бассейнов индивидуального пользования от границ смежных земельных участков - 4 метра;

минимальный отступ построек для содержания скота и птицы от границ смежных земельных участков - 4 метра, а также принимается в соответствии с местными нормативами градостроительного проектирования.

Минимальные расстояния до границ смежных земельных участков:

от стволов высокорослых деревьев – 4 метра, среднерослых деревьев – 2 метра, кустарников – 1 метр.

Минимальный отступ надворных туалетов и септиков от границы соседнего земельного участка – 1 метр (при условии, что расстояние до фундаментов строений, расположенных на соседнем земельном участке не менее 5 метров).

Минимальные расстояния до окон жилых помещений (комнат, кухонь и веранд) от надворных туалетов и септиков – 8 метров.

Расстояние от окон жилых помещений (комнат, кухонь и веранд) до стен соседнего дома и хозяйственных построек (сарая, гаража, бани и др.), расположенных на соседних земельных участках, должно быть не менее – 6 м.

Максимальное количество надземных этажей для строений и сооружений вспомогательного использования – 2 этажа;

Максимальная высота от уровня земли до верха перекрытия последнего этажа для строений и сооружений вспомогательного использования - 7 метров.

На земельных участках содержание скота и птицы допускается только в районах усадебной застройки с участком размером не менее 0,1 га.

Все здания, строения и сооружения вспомогательного использования должны быть обеспечены системами водоотведения с кровли, с целью предотвращения подтопления соседних земельных участков и строений.

Устройство водоотведения атмосферных осадков не должно ущемлять законных интересов соседних домовладельцев.

Характер ограждения земельных участков со стороны улицы должен быть выдержан в едином стиле как минимум на протяжении одного квартала с обеих сторон улиц с максимально допустимой высотой ограждений 2,0 м. (кроме объектов со специальными требованиями к ограждению их территории). Допускается устройство функционально оправданных участков сплошного ограждения (в местах интенсивного движения транспорта, размещения септиков, мусорных площадок и других).

Ограждения между смежными земельными участками должны быть проветриваемыми на высоту не менее 0,3 м от уровня земли и высотой не более 2,0 м. Садово-огородная зона должна иметь ограждение полностью сетчатое или решетчатое, высотой не более 2,0 м.

Допускается блокировка зданий, строений и сооружений на смежных земельных участках по взаимному (удостоверенному) согласию владельцев при новом строительстве с соблюдением технического регламента о требованиях пожарной безопасности.

В условиях сложившейся застройки, основные строения допускается размещать по сложившейся линии застройки.

В случае если земельный участок или объект капитального строительства находится в границах зоны с особыми условиями использования территорий, на них устанавливаются ограничения использования в соответствии с законодательством Российской Федерации.

На территориях, подверженных подтоплению, в том числе потенциальному, строительство объектов капитального строительства разрешается при условии одновременного выполнения локальных дренажно-защитных работ в соответствии с СП 116.13330.2012 «Инженерная защита территорий, зданий и сооружений от опасных геологических процессов. Основные положения. Актуализированная редакция СНиП 22-02-2003».

Строительство новых населённых пунктов, элементов планировочной структуры (квартал, микрорайон, район и иные подобные элементы), не обеспеченных инженерной защитой территории и объектов от негативного воздействия вод, запрещается.

Строительство (реконструкция) объектов капитального строительства должно вестись с соблюдением требований главы 2 Федерального закона от 30 декабря 2009 г. № 384-ФЗ, а также при выполнении следующих положений:

1. Получение застройщиком в органе местного самоуправления муниципального района (далее - уполномоченный орган) исходных данных - о прогнозном уровне воды в зоне затопления и (или) прогнозном уровне грунтовых вод в зоне подтопления.

2. Подготовка перечня мероприятий по инженерной защите объекта капитального строительства и территории от подтопления, затопления, который может быть выполнен индивидуальным предпринимателем или юридическим лицом, являющимся членами саморегулируемых организаций в области архитектурно-строительного проектирования, либо лицом, специализирующимся на проектировании гидротехнических сооружений (в случае строительства (реконструкции) объектов капитального строительства, в отношении которых выдаётся уведомление о соответствии указанных в уведомлении о планируемом строительстве параметров объекта индивидуального жилищного строительства или садового дома установленным параметрам и допустимости размещения объекта индивидуального жилищного строительства или садового дома на земельном участке).

2.1. Подготовка проектной документации, содержащей перечень мероприятий по инженерной защите объекта капитального строительства от подтопления, затопления индивидуальным предпринимателем или юридическим лицом, являющимся членами саморегулируемых организаций в области архитектурно-строительного проектирования (в случае строительства (реконструкции) объектов капитального строительства, в отношении которых выдаётся разрешение на строительство).

3. До подачи застройщиком в уполномоченный орган уведомления о планируемом строительстве или реконструкции объекта индивидуального жилищного строительства или садового дома (далее - уведомление о планируемом строительстве) в инициативном порядке передаётся в уполномоченный орган перечень мероприятий по инженерной защите объекта капитального строительства от подтопления, затопления, подготовленный лицами, указанными в пункте 2.

4. До подачи застройщиком в уполномоченный орган уведомления об окончании строительства в инициативном порядке застройщиком передаётся заключение (акт) о выполнении перечня мероприятий для обеспечения инженерной защиты объекта капитального строительства, территории от затопления, подтопления подтверждающие соответствие параметров построенного, реконструированного жилого или садового дома требованиям, установленным перечнем, выполненным в соответствии с пунктом 2, и подписанный лицом, являющимся членом саморегулируемых организаций в области архитектурно-строительного проектирования или строительства, содержащее вывод о выполнении мероприятий (их комплекса) требованиям по обеспечению инженерной защиты объекта от затопления (или подтопления), с указанием наименования водного объекта, при паводке 1 % обеспеченности.

5. Подача застройщиком заявления о выдаче разрешения на ввод объекта в эксплуатацию с приложением акта, подтверждающего соответствие параметров построенного, реконструированного объекта капитального строительства проектной документации (в части соответствия проектной документации требованиям, указанным в пункте 1 части 5 статьи 49 Градостроительного кодекса Российской Федерации) и содержащего вывод лица, являющегося членом саморегулируемых организаций в области архитектурно-строительного проектирования или строительства о выполнении мероприятий (их комплекса), указанных в пункте 2.1, требованиям по обеспечению

инженерной защиты объекта от затопления (или подтопления), с указанием наименования водного объекта, при паводке 1 % обеспеченности.

Требования к архитектурному облику объектов капитального строительства:

Требования к архитектурному облику объектов капитального строительства устанавливаются в соответствии со статьей 33 настоящих Правил.

32.5. Многофункциональная общественно-деловая зона за границами населенных пунктов (ОД1.1)

Основные виды разрешенного использования земельных участков и объектов капитального строительства:

№ п/п	Наименование вида разрешенного использования	Код вида разрешенного использования	Описание вида разрешенного использования	Предельные размеры земельных участков и предельные параметры разрешенного строительства, реконструкции объектов капитального строительства
1	2	3	4	5
1.	Предоставление коммунальных услуг	3.1.1	Размещение зданий и сооружений, обеспечивающих поставку воды, тепла, электричества, газа, отвод канализационных стоков, очистку и уборку объектов недвижимости (котельных, водозаборов, очистных сооружений, насосных станций, водопроводов, линий электропередач, трансформаторных подстанций, газопроводов, линий связи, телефонных станций, канализаций, стоянок, гаражей и мастерских для обслуживания уборочной и аварийной техники, сооружений, необходимых для сбора и плавки снега)	Минимальные размеры земельных участков (площадь) – не подлежит установлению.
				Максимальные размеры земельных участков (площадь) – не подлежит установлению.
				Минимальные отступы от границ земельных участков в целях определения мест допустимого размещения зданий, строений, сооружений, за пределами которых запрещено строительство зданий, строений, сооружений – 3 м.
				Минимальные отступы от красной линии или территорий общего пользования в целях определения мест допустимого размещения зданий, строений, сооружений, за пределами которых запрещено строительство зданий, строений, сооружений, если иное не предусмотрено документацией – 5 м.
				Максимальное количество надземных этажей – 3 этажа.
				Максимальная высота зданий, строений, сооружений – не подлежит установлению. Устанавливается в соответствии с проектной документацией.
				Максимальный процент застройки в границах земельного участка – 80%. Процент застройки подземной части не регламентируется.
2.	Административные здания организаций,	3.1.2	Размещение зданий, предназначенных для приема физических и юридических лиц в связи с предоставлением им	Минимальные размеры земельных участков (площадь) – не подлежит установлению.
				Максимальные размеры земельных участков (площадь) – 5000

№ п/п	Наименование вида разрешенного использования	Код вида разрешенного использования	Описание вида разрешенного использования	Предельные размеры земельных участков и предельные параметры разрешенного строительства, реконструкции объектов капитального строительства
1	2	3	4	5
	обеспечивающих предоставление коммунальных услуг		коммунальных услуг	<p>кв.м.</p> <p>Минимальные отступы от границ земельных участков в целях определения мест допустимого размещения зданий, строений, сооружений, за пределами которых запрещено строительство зданий, строений, сооружений – 3 м.</p> <p>Минимальные отступы от красной линии или территорий общего пользования в целях определения мест допустимого размещения зданий, строений, сооружений, за пределами которых запрещено строительство зданий, строений, сооружений, если иное не предусмотрено документацией – 5 м.</p> <p>Максимальное количество надземных этажей – 3 этажа.</p> <p>Максимальная высота зданий, строений, сооружений – 12 м.</p> <p>Максимальный процент застройки в границах земельного участка – 60%. Процент застройки подземной части не регламентируется.</p> <p>Минимальный процент озеленения в границах земельного участка – 30%.</p>
3.	Бытовое обслуживание	3.3	Размещение объектов капитального строительства, предназначенных для оказания населению или организациям бытовых услуг (мастерские мелкого ремонта, ателье, бани, парикмахерские, прачечные, химчистки, похоронные бюро)	<p>Минимальные размеры земельных участков (площадь) – не подлежит установлению.</p> <p>Максимальные размеры земельных участков (площадь) – 5000 кв.м.</p> <p>Минимальные отступы от границ земельных участков в целях определения мест допустимого размещения зданий, строений, сооружений, за пределами которых запрещено строительство зданий, строений, сооружений – 3 м.</p> <p>Минимальные отступы от красной линии или территорий общего пользования в целях определения мест допустимого размещения зданий, строений, сооружений, за пределами которых запрещено строительство зданий, строений, сооружений, если иное не предусмотрено документацией – 5 м.</p> <p>Максимальное количество надземных этажей – 3 этажа.</p> <p>Минимальное количество надземных этажей – не подлежит установлению.</p> <p>Максимальная высота зданий, строений, сооружений – 12 м.</p>

№ п/п	Наименование вида разрешенного использования	Код вида разрешенного использования	Описание вида разрешенного использования	Предельные размеры земельных участков и предельные параметры разрешенного строительства, реконструкции объектов капитального строительства
1	2	3	4	5
				Максимальный процент застройки в границах земельного участка – 60%. Процент застройки подземной части не регламентируется. Минимальный процент озеленения в границах земельного участка – 30%.
4.	Обеспечение деятельности в области гидрометеорологии и смежных с ней областях	3.9.1	Размещение объектов капитального строительства, предназначенных для наблюдений за физическими и химическими процессами, происходящими в окружающей среде, определения ее гидрометеорологических, агрометеорологических и гелиогеофизических характеристик, уровня загрязнения атмосферного воздуха, почв, водных объектов, в том числе по гидробиологическим показателям, и околоземного - космического пространства, зданий и сооружений, используемых в области гидрометеорологии и смежных с ней областях (доплеровские метеорологические радиолокаторы, гидрологические посты и другие)	Минимальные размеры земельных участков (площадь) – не подлежит установлению. Максимальные размеры земельных участков (площадь) – 5000 кв.м. Минимальные отступы от красной линии или территорий общего пользования в целях определения мест допустимого размещения зданий, строений, сооружений, за пределами которых запрещено строительство зданий, строений, сооружений, если иное не предусмотрено документацией – 5 м. Минимальные отступы от границ земельных участков в целях определения мест допустимого размещения зданий, строений, сооружений, за пределами которых запрещено строительство зданий, строений, сооружений – 3 м. Максимальное количество надземных этажей – 3 этажа. Минимальное количество надземных этажей – не подлежит установлению. Максимальная высота зданий, строений, сооружений – 12 м. Максимальный процент застройки в границах земельного участка – 60%. Процент застройки подземной части не регламентируется.
5.	Проведение научных испытаний	3.9.3	Размещение зданий и сооружений для проведения изысканий, испытаний опытных промышленных образцов, для размещения организаций, осуществляющих научные изыскания, исследования и разработки, научные и селекционные работы, ведение сельского и лесного хозяйства для получения ценных с научной точки зрения образцов растительного и	Минимальный процент озеленения в границах земельного участка – 30%.

№ п/п	Наименование вида разрешенного использования	Код вида разрешенного использования	Описание вида разрешенного использования	Предельные размеры земельных участков и предельные параметры разрешенного строительства, реконструкции объектов капитального строительства
1	2	3	4	5
			животного мира	
6.	Амбулаторное ветеринарное обслуживание	3.10.1	Размещение объектов капитального строительства, предназначенных для оказания ветеринарных услуг без содержания животных	<p>Минимальные размеры земельных участков (площадь) – не подлежит установлению.</p> <p>Максимальные размеры земельных участков (площадь) – 5000 кв.м.</p> <p>Минимальные отступы от границ земельных участков в целях определения мест допустимого размещения зданий, строений, сооружений, за пределами которых запрещено строительство зданий, строений, сооружений – 3 м.</p> <p>Минимальные отступы от красной линии или территорий общего пользования в целях определения мест допустимого размещения зданий, строений, сооружений, за пределами которых запрещено строительство зданий, строений, сооружений, если иное не предусмотрено документацией – 5 м.</p> <p>Максимальное количество надземных этажей – 3 этажа.</p> <p>Максимальная высота зданий, строений, сооружений – 12 м.</p> <p>Максимальный процент застройки в границах земельного участка – 60%. Процент застройки подземной части не регламентируется.</p> <p>Минимальный процент озеленения в границах земельного участка – 30%.</p>
7.	Деловое управление	4.1	Размещение объектов капитального строительства с целью: размещения объектов управленческой деятельности, не связанной с государственным или муниципальным управлением и оказанием услуг, а также с целью обеспечения совершения сделок, не требующих передачи товара в момент их совершения между организациями, в том числе биржевая деятельность (за исключением банковской и страховой деятельности)	<p>Минимальные размеры земельных участков (площадь) – не подлежит установлению.</p> <p>Максимальные размеры земельных участков (площадь) – 10000 кв.м.</p> <p>Минимальные отступы от границ земельных участков в целях определения мест допустимого размещения зданий, строений, сооружений, за пределами которых запрещено строительство зданий, строений, сооружений – 3 м.</p> <p>Минимальные отступы от красной линии или территорий общего пользования в целях определения мест допустимого размещения зданий, строений, сооружений, за пределами которых запрещено строительство зданий, строений, сооружений, если иное не</p>

№ п/п	Наименование вида разрешенного использования	Код вида разрешенного использования	Описание вида разрешенного использования	Предельные размеры земельных участков и предельные параметры разрешенного строительства, реконструкции объектов капитального строительства
1	2	3	4	5
				<p>предусмотрено документацией – 5 м.</p> <p>Максимальное количество надземных этажей – 3 этажа.</p> <p>Максимальная высота зданий, строений, сооружений – 12 м.</p> <p>Максимальный процент застройки в границах земельного участка – 60%. Процент застройки подземной части не регламентируется.</p> <p>Минимальный процент озеленения в границах земельного участка – 30%.</p>
8.	Гостиничное обслуживание	4.7	Размещение гостиниц	<p>Минимальные размеры земельных участков (площадь) – 10 кв.м.</p> <p>Максимальные размеры земельных участков (площадь) – 10000 кв.м.</p> <p>Минимальные отступы от границ земельных участков в целях определения мест допустимого размещения зданий, строений, сооружений, за пределами которых запрещено строительство зданий, строений, сооружений – 3 м.</p> <p>Минимальные отступы от красной линии или территорий общего пользования в целях определения мест допустимого размещения зданий, строений, сооружений, за пределами которых запрещено строительство зданий, строений, сооружений, если иное не предусмотрено документацией – 5 м.</p>
9.	Развлекательные мероприятия	4.8.1	Размещение зданий и сооружений, предназначенных для организации развлекательных мероприятий, путешествий, для размещения дискотек и танцевальных площадок, ночных клубов, аквапарков, боулинга, аттракционов и т.п., игровых автоматов (кроме игрового оборудования, используемого для проведения азартных игр), игровых площадок	<p>Максимальное количество надземных этажей – 3 этажа.</p> <p>Минимальное количество надземных этажей – не подлежит установлению.</p> <p>Максимальная высота зданий, строений, сооружений – 12 м.</p> <p>Максимальный процент застройки в границах земельного участка – 50%. Процент застройки подземной части не регламентируется.</p> <p>Минимальный процент озеленения в границах земельного участка – 30%.</p>
10.	Объекты торговли (торговые центры, торгово-	4.2	Размещение объектов капитального строительства, общей площадью свыше 5000 кв. м с целью размещения одной	<p>Минимальные размеры земельных участков (площадь) – не подлежит установлению.</p> <p>Максимальные размеры земельных участков (площадь) – 15000</p>

№ п/п	Наименование вида разрешенного использования	Код вида разрешенного использования	Описание вида разрешенного использования	Предельные размеры земельных участков и предельные параметры разрешенного строительства, реконструкции объектов капитального строительства
1	2	3	4	5
	развлекательные центры (комплексы)		или нескольких организаций, осуществляющих продажу товаров, и (или) оказание услуг в соответствии с содержанием видов разрешенного использования с кодами 4.5, 4.6, 4.8 - 4.8.2; размещение гаражей и (или) стоянок для автомобилей сотрудников и посетителей торгового центра	<p>кв.м.</p> <p>Минимальные отступы от границ земельных участков в целях определения мест допустимого размещения зданий, строений, сооружений, за пределами которых запрещено строительство зданий, строений, сооружений – 3 м.</p> <p>Минимальные отступы от красной линии или территорий общего пользования в целях определения мест допустимого размещения зданий, строений, сооружений, за пределами которых запрещено строительство зданий, строений, сооружений, если иное не предусмотрено документацией – 5 м.</p> <p>Максимальное количество надземных этажей – 3 этажа.</p> <p>Минимальное количество надземных этажей – не подлежит установлению.</p> <p>Максимальная высота зданий, строений, сооружений – 12 м.</p> <p>Максимальный процент застройки в границах земельного участка – 60%. Процент застройки подземной части не регламентируется.</p> <p>Минимальный процент озеленения в границах земельного участка – 30%.</p>
11.	Рынки	4.3	Размещение объектов капитального строительства, сооружений, предназначенных для организации постоянной или временной торговли (ярмарка, рынок, базар), с учетом того, что каждое из торговых мест не располагает торговой площадью более 200 кв. м; размещение гаражей и (или) стоянок для автомобилей сотрудников и посетителей рынка	<p>Минимальные размеры земельных участков (площадь) – 50 кв.м.</p> <p>Максимальные размеры земельных участков (площадь) – 5000 кв.м.</p> <p>Минимальные отступы от границ земельных участков в целях определения мест допустимого размещения зданий, строений, сооружений, за пределами которых запрещено строительство зданий, строений, сооружений – 3 м.</p> <p>Минимальные отступы от красной линии или территорий общего пользования в целях определения мест допустимого размещения зданий, строений, сооружений, за пределами которых запрещено строительство зданий, строений, сооружений, если иное не предусмотрено документацией – 5 м.</p> <p>Максимальное количество надземных этажей – 3 этажа (включая мансардный).</p>
12.	Магазины	4.4	Размещение объектов капитального строительства, предназначенных для продажи товаров, торговая площадь которых составляет до 5000 кв. м	<p>Минимальные размеры земельных участков (площадь) – 50 кв.м.</p> <p>Максимальные размеры земельных участков (площадь) – 5000 кв.м.</p> <p>Минимальные отступы от границ земельных участков в целях определения мест допустимого размещения зданий, строений, сооружений, за пределами которых запрещено строительство зданий, строений, сооружений – 3 м.</p> <p>Минимальные отступы от красной линии или территорий общего пользования в целях определения мест допустимого размещения зданий, строений, сооружений, за пределами которых запрещено строительство зданий, строений, сооружений, если иное не предусмотрено документацией – 5 м.</p> <p>Максимальное количество надземных этажей – 3 этажа (включая мансардный).</p>

№ п/п	Наименование вида разрешенного использования	Код вида разрешенного использования	Описание вида разрешенного использования	Предельные размеры земельных участков и предельные параметры разрешенного строительства, реконструкции объектов капитального строительства
1	2	3	4	5
				Максимальная высота зданий, строений, сооружений – 12 м.
				Максимальный процент застройки в границах земельного участка – 50%. Процент застройки подземной части не регламентируется.
				Минимальный процент озеленения в границах земельного участка – 30%.
13.	Общественное питание	4.6	Размещение объектов капитального строительства в целях устройства мест общественного питания (рестораны, кафе, столовые, закусочные, бары)	Минимальные размеры земельных участков (площадь) – 50 кв.м.
				Максимальные размеры земельных участков (площадь) – 5000 кв.м.
				Минимальные отступы от границ земельных участков в целях определения мест допустимого размещения зданий, строений, сооружений, за пределами которых запрещено строительство зданий, строений, сооружений – 3 м.
				Минимальные отступы от красной линии или территорий общего пользования в целях определения мест допустимого размещения зданий, строений, сооружений, за пределами которых запрещено строительство зданий, строений, сооружений, если иное не предусмотрено документацией – 5 м.
				Максимальное количество надземных этажей – 3 этажа.
				Максимальная высота зданий, строений, сооружений – 12 м.
				Максимальный процент застройки в границах земельного участка – 50%. Процент застройки подземной части не регламентируется.
				Минимальный процент озеленения в границах земельного участка – 30%.
14.	Выставочно-ярмарочная деятельность	4.10	Размещение объектов капитального строительства, сооружений, предназначенных для осуществления выставочно-ярмарочной и конгрессной деятельности, включая деятельность, необходимую для обслуживания указанных мероприятий (застройка экспозиционной площади, организация питания участников мероприятий)	Минимальные размеры земельных участков (площадь) – 10 кв.м.
				Максимальные размеры земельных участков (площадь) – 10000 кв.м.
				Минимальные отступы от границ земельных участков в целях определения мест допустимого размещения зданий, строений, сооружений, за пределами которых запрещено строительство зданий, строений, сооружений – 3 м.
				Минимальные отступы от красной линии или территорий общего пользования в целях определения мест допустимого размещения зданий, строений, сооружений, за пределами которых запрещено

№ п/п	Наименование вида разрешенного использования	Код вида разрешенного использования	Описание вида разрешенного использования	Предельные размеры земельных участков и предельные параметры разрешенного строительства, реконструкции объектов капитального строительства
1	2	3	4	5
				<p>строительство зданий, строений, сооружений, если иное не предусмотрено документацией – 5 м.</p> <p>Максимальное количество надземных этажей – 3 этажа.</p> <p>Максимальная высота зданий, строений, сооружений – 12 м.</p> <p>Максимальный процент застройки в границах земельного участка – 50%. Процент застройки подземной части не регламентируется.</p> <p>Минимальный процент озеленения в границах земельного участка – 30%.</p>
15.	Туристическое обслуживание	5.2.1	Размещение пансионатов, гостиниц, кемпингов, домов отдыха, не оказывающих услуги по лечению; размещение детских лагерей	<p>Минимальные размеры земельных участков (площадь) – 300 кв.м.</p> <p>Максимальные размеры земельных участков (площадь) – 100000 кв.м.</p> <p>Минимальные отступы от границ земельных участков в целях определения мест допустимого размещения зданий, строений, сооружений, за пределами которых запрещено строительство зданий, строений, сооружений – 3 м.</p> <p>Минимальные отступы от красной линии или территорий общего пользования в целях определения мест допустимого размещения зданий, строений, сооружений, за пределами которых запрещено строительство зданий, строений, сооружений, если иное не предусмотрено документацией – 5 м.</p> <p>Максимальное количество надземных этажей – 3 этажа.</p> <p>Максимальная высота зданий, строений, сооружений – 12 м.</p> <p>Максимальный процент застройки в границах земельного участка – 50%. Процент застройки подземной части не регламентируется.</p> <p>Минимальный процент озеленения в границах земельного участка – 30%.</p>
16.	Обеспечение внутреннего правопорядка	8.3	Размещение объектов капитального строительства, необходимых для подготовки и поддержания в готовности органов внутренних дел, Росгвардии и спасательных служб, в которых существует военизированная служба; размещение объектов гражданской	<p>Минимальные размеры земельных участков (площадь) – не подлежит установлению.</p> <p>Максимальные размеры земельных участков (площадь) – 25000 кв.м.</p> <p>Минимальные отступы от границ земельных участков в целях определения мест допустимого размещения зданий, строений, сооружений, за пределами которых запрещено строительство</p>

№ п/п	Наименование вида разрешенного использования	Код вида разрешенного использования	Описание вида разрешенного использования	Предельные размеры земельных участков и предельные параметры разрешенного строительства, реконструкции объектов капитального строительства
1	2	3	4	5
			обороны, за исключением объектов гражданской обороны, являющихся частями производственных зданий	зданий, строений, сооружений – 3 м. Минимальные отступы от красной линии или территорий общего пользования в целях определения мест допустимого размещения зданий, строений, сооружений, за пределами которых запрещено строительство зданий, строений, сооружений, если иное не предусмотрено документацией – 5 м. Максимальное количество надземных этажей – 3 этажа. Минимальное количество надземных этажей – не подлежит установлению. Максимальная высота зданий, строений, сооружений – 15 м высота технологических сооружений устанавливается в соответствии с проектной документацией. Максимальный процент застройки в границах земельного участка – 50%. Процент застройки подземной части не регламентируется. Минимальный процент озеленения в границах земельного участка – 30%.
17.	Земельные участки (территории) общего пользования	12.0	Земельные участки общего пользования. Содержание данного вида разрешенного использования включает в себя содержание видов разрешенного использования с кодами 12.0.1 - 12.0.2	Предельные (минимальные и (или) максимальные) размеры земельных участков, предельные параметры разрешенного строительства, реконструкции объектов капитального строительства не подлежат установлению – не подлежит установлению.
18.	Улично-дорожная сеть	12.0.1	Размещение объектов улично-дорожной сети: автомобильных дорог, трамвайных путей и пешеходных тротуаров в границах населенных пунктов, пешеходных переходов, бульваров, площадей, проездов, велодорожек и объектов велотранспортной и инженерной инфраструктуры; размещение придорожных стоянок (парковок) транспортных средств в границах городских улиц и дорог, за	

№ п/п	Наименование вида разрешенного использования	Код вида разрешенного использования	Описание вида разрешенного использования	Предельные размеры земельных участков и предельные параметры разрешенного строительства, реконструкции объектов капитального строительства
1	2	3	4	5
			исключением предусмотренных видами разрешенного использования с кодами 2.7.1, 4.9, 7.2.3, а также некапитальных сооружений, предназначенных для охраны транспортных средств	
19.	Благоустройство территории	12.0.2	Размещение декоративных, технических, планировочных, конструктивных устройств, элементов озеленения, различных видов оборудования и оформления, малых архитектурных форм, некапитальных нестационарных строений и сооружений, информационных щитов и указателей, применяемых как составные части благоустройства территории, общественных туалетов	

Вспомогательные виды разрешенного использования земельных участков и объектов капитального строительства не устанавливаются.

Условно разрешенные виды использования земельных участков и объектов капитального строительства:

№ п/п	Наименование вида разрешенного использования	Код вида разрешенного использования	Описание вида разрешенного использования	Предельные размеры земельных участков и предельные параметры разрешенного строительства, реконструкции объектов капитального строительства
1	2	3	4	5
1.	Хранение автотранспорта	2.7.1	Размещение отдельно стоящих и пристроенных гаражей, в том числе подземных, предназначенных для хранения автотранспорта, в том числе с разделением на машино-места, за исключением гаражей, размещение которых предусмотрено содержанием	<p>Минимальные размеры земельных участков (площадь) – не подлежит установлению.</p> <p>Максимальные размеры земельных участков (площадь) – 5000 кв.м.</p> <p>Минимальные отступы от границ земельных участков в целях определения мест допустимого размещения зданий, строений, сооружений, за пределами которых запрещено строительство</p>

№ п/п	Наименование вида разрешенного использования	Код вида разрешенного использования	Описание вида разрешенного использования	Предельные размеры земельных участков и предельные параметры разрешенного строительства, реконструкции объектов капитального строительства
1	2	3	4	5
			<p>видов разрешенного использования с кодами 2.7.2, 4.9</p>	<p>зданий, строений, сооружений – 3 м.</p> <p>Минимальный отступ от границ земельных участков следует увеличивать в случае размещения на смежном земельном участке зданий, строений, сооружений на расстоянии менее 3 м с целью обеспечения противопожарного расстояния между жилыми зданиями.</p> <p>Расстояния от наземных и наземно-подземных гаражей, открытых стоянок, предназначенных для постоянного и временного хранения легковых автомобилей, и станций технического обслуживания до жилых домов и общественных зданий, а также до участков школ, детских яслей-садов и лечебных учреждений стационарного типа, размещаемых на селитебных территориях, следует принимать в соответствии с актами в области градостроительной деятельности, нормативными правовыми актами органов государственной власти, органов местного самоуправления о градостроительной деятельности.</p> <p>Действие градостроительного регламента в части минимального отступа от границ земельных участков не распространяется на случаи реконструкции существующих объектов капитального строительства, право собственности на которые возникло до введения в действие настоящих Правил и расстояния до границ земельного участка от которых составляют менее минимальных отступов, установленных Правилами. Минимальный отступ от таких объектов до границ земельных участков принимается равным фактическому расстоянию от объектов до границ земельных участков.</p> <p>Минимальные отступы от красной линии или территорий общего пользования в целях определения мест допустимого размещения зданий, строений, сооружений, за пределами которых запрещено строительство зданий, строений, сооружений, если иное не предусмотрено документацией – 5 м.</p> <p>Максимальное количество надземных этажей – 2 этажа.</p> <p>Максимальная высота зданий, строений, сооружений – 9 м.</p>

№ п/п	Наименование вида разрешенного использования	Код вида разрешенного использования	Описание вида разрешенного использования	Предельные размеры земельных участков и предельные параметры разрешенного строительства, реконструкции объектов капитального строительства
1	2	3	4	5
				Максимальный процент застройки в границах земельного участка – 60%. Процент застройки подземной части не регламентируется. Минимальный процент озеленения в границах земельного участка – 20%.
2.	Служебные гаражи	4.9	Размещение постоянных или временных гаражей, стоянок для хранения служебного автотранспорта, используемого в целях осуществления видов деятельности, предусмотренных видами разрешенного использования с кодами 3.0, 4.0, а также для стоянки и хранения транспортных средств общего пользования, в том числе в депо	Минимальные размеры земельных участков (площадь) – 150 кв.м. Максимальные размеры земельных участков (площадь) – 7500 кв.м. Минимальные отступы от границ земельных участков в целях определения мест допустимого размещения зданий, строений, сооружений, за пределами которых запрещено строительство зданий, строений, сооружений – 3 м. Минимальные отступы от красной линии или территорий общего пользования в целях определения мест допустимого размещения зданий, строений, сооружений, за пределами которых запрещено строительство зданий, строений, сооружений, если иное не предусмотрено документацией – 5 м. Максимальное количество надземных этажей – 2 этажа. Минимальное количество надземных этажей – 1 этаж. Максимальная высота зданий, строений, сооружений – 9 м. Максимальный процент застройки в границах земельного участка – 60%. Процент застройки подземной части не регламентируется. Минимальный процент озеленения в границах земельного участка – 30%.
3.	Осуществление религиозных обрядов	3.7.1	Размещение зданий и сооружений, предназначенных для совершения религиозных обрядов и церемоний (в том числе церкви, соборы, храмы, часовни, мечети, молельные дома, синагоги)	Минимальные размеры земельных участков (площадь) – не подлежит установлению. Максимальные размеры земельных участков (площадь) – 10000 кв.м. Минимальные отступы от границ земельных участков в целях определения мест допустимого размещения зданий, строений, сооружений, за пределами которых запрещено строительство зданий, строений, сооружений – 3 м. Минимальные отступы от красной линии или территорий общего пользования в целях определения мест допустимого размещения

№ п/п	Наименование вида разрешенного использования	Код вида разрешенного использования	Описание вида разрешенного использования	Предельные размеры земельных участков и предельные параметры разрешенного строительства, реконструкции объектов капитального строительства
1	2	3	4	5
				зданий, строений, сооружений, за пределами которых запрещено строительство зданий, строений, сооружений, если иное не предусмотрено документацией – 5 м.
				Максимальное количество надземных этажей – не подлежит установлению, в соответствии с проектной документацией.
				Максимальная высота зданий, строений, сооружений – 20 м или в соответствии с проектной документацией.
				Максимальный процент застройки в границах земельного участка – 50%. Процент застройки подземной части не регламентируется.
				Минимальный процент озеленения в границах земельного участка – 30%.
4.	Заправка транспортных средств	4.9.1.1	Размещение автозаправочных станций; размещение магазинов сопутствующей торговли, зданий для организации общественного питания в качестве объектов дорожного сервиса	Минимальные размеры земельных участков (площадь) – 10 кв.м. Максимальные размеры земельных участков (площадь) – 10000 кв.м. Минимальные отступы от границ земельных участков в целях определения мест допустимого размещения зданий, строений, сооружений, за пределами которых запрещено строительство зданий, строений, сооружений – 3 м.
5.	Автомобильные мойки	4.9.1.3	Размещение автомобильных моек, а также размещение магазинов сопутствующей торговли	Минимальные отступы от красной линии или территорий общего пользования в целях определения мест допустимого размещения зданий, строений, сооружений, за пределами которых запрещено строительство зданий, строений, сооружений, если иное не предусмотрено документацией – 5 м.
6.	Ремонт автомобилей	4.9.1.4	Размещение мастерских, предназначенных для ремонта и обслуживания автомобилей, и прочих объектов дорожного сервиса, а также размещение магазинов сопутствующей торговли	Максимальное количество надземных этажей – 3 этажа. Максимальная высота зданий, строений, сооружений – 12 м. Максимальный процент застройки в границах земельного участка – 60%. Процент застройки подземной части не регламентируется. Минимальный процент озеленения в границах земельного участка – 15%.
7.	Связь	6.8	Размещение объектов связи, радиовещания, телевидения, включая воздушные радиорелейные, надземные и подземные кабельные линии связи,	Предельные (минимальные и (или) максимальные) размеры земельных участков, предельные параметры разрешенного строительства, реконструкции объектов капитального строительства не подлежат установлению – не подлежит

№ п/п	Наименование вида разрешенного использования	Код вида разрешенного использования	Описание вида разрешенного использования	Предельные размеры земельных участков и предельные параметры разрешенного строительства, реконструкции объектов капитального строительства
1	2	3	4	5
			линии радиодиффузии, антенные поля, усилительные пункты на кабельных линиях связи, инфраструктуру спутниковой связи и телерадиовещания, за исключением объектов связи, размещение которых предусмотрено содержанием видов разрешенного использования с кодами 3.1.1, 3.2.3	установлению.
8.	Склад	6.9	Размещение сооружений, имеющих назначение по временному хранению, распределению и перевалке грузов (за исключением хранения стратегических запасов), не являющихся частями производственных комплексов, на которых был создан груз: промышленные базы, склады, погрузочные терминалы и доки, нефтехранилища и нефтеналивные станции, газовые хранилища и обслуживающие их газоконденсатные и газоперекачивающие станции, элеваторы и продовольственные склады, за исключением железнодорожных перевалочных складов	<p>Минимальные размеры земельных участков (площадь) – 300 кв.м.</p> <p>Максимальные размеры земельных участков (площадь) – 100000 кв.м.</p> <p>Минимальные отступы от границ земельных участков в целях определения мест допустимого размещения зданий, строений, сооружений, за пределами которых запрещено строительство зданий, строений, сооружений – 3 м.</p> <p>Минимальные отступы от красной линии или территорий общего пользования в целях определения мест допустимого размещения зданий, строений, сооружений, за пределами которых запрещено строительство зданий, строений, сооружений, если иное не предусмотрено документацией – 5 м.</p> <p>Максимальное количество надземных этажей – 2 этажа.</p> <p>Максимальная высота зданий, строений, сооружений – не подлежит установлению. Устанавливается в соответствии с проектной документацией.</p> <p>Максимальный процент застройки в границах земельного участка – 70%. Процент застройки подземной части не регламентируется.</p> <p>Минимальный процент озеленения в границах земельного участка – 20%.</p>

Особенности применения территориальной зоны:

Наземные стоянки и парковки для обеспечения планируемых к строительству или реконструкции объектов капитального строительства не допускается размещать на территориях общего пользования, вдоль улиц, ограничивающих жилые комплексы, кварталы, микрорайоны, за счёт сужения проезжей части этих улиц, пешеходных проходов, тротуаров.

Не допускается ограничение общего доступа к территориям, сформированным в соответствии с перечнем видов объектов, размещение которых может осуществляться на землях или земельных участках, находящихся в государственной или муниципальной собственности, без предоставления земельных участков и установления сервитутов, утвержденным постановлением Правительства Российской Федерации от 3 декабря 2014 года № 1300.

Перевод жилого помещения в нежилое помещение и нежилого помещения в жилое помещение допускается с учетом соблюдения требований части 10 статьи 23 Жилищного кодекса Российской Федерации согласно которой при использовании помещения после его перевода в качестве жилого или нежилого помещения должны соблюдаться требования пожарной безопасности, санитарно-гигиенические, экологические и иные установленные законодательством требования, в том числе требования к использованию нежилых помещений в многоквартирных домах.

Не допускается перевод индивидуального жилого дома в нежилое помещение, в случае если переводимый объект будет относиться к объектам массового пребывания граждан, либо для получения разрешения на строительство объекта подобной категории требуется проведение экспертизы проектной документации и результатов инженерных изысканий, а также в случае отсутствия документов подтверждающих соблюдение при использовании помещения, после его перевода, требований пожарной безопасности, санитарно-гигиенических, экологических требований, выданных уполномоченными федеральными органами исполнительной власти, требований настоящих Правил, местных нормативов градостроительного проектирования, выданных уполномоченными органами муниципального образования.

Расстояние от объектов капитального строительства до объектов, расположенных на смежных земельных участках, следует принимать на основании действующих строительных, экологических, санитарно-эпидемиологических, противопожарных норм, местных нормативов градостроительного проектирования и настоящих Правил.

Противопожарные расстояния между зданиями, сооружениями должны обеспечивать нераспространение пожара на соседние здания, сооружения в соответствии с требованиями СП 4.13130.

В случае если земельный участок или объект капитального строительства находится в границах зоны с особыми условиями использования территорий, на них устанавливаются ограничения использования в соответствии с законодательством Российской Федерации.

На территориях, подверженных подтоплению, в том числе потенциальному, строительство объектов капитального строительства разрешается при условии одновременного выполнения локальных дренажно-защитных работ в соответствии с СП 116.13330.2012 «Инженерная защита территорий, зданий и сооружений от опасных геологических процессов. Основные положения. Актуализированная редакция СНиП 22-02-2003».

Строительство новых населённых пунктов, элементов планировочной структуры (квартал, микрорайон, район и иные подобные элементы), не обеспеченных инженерной защитой территории и объектов от негативного воздействия вод, запрещается.

Строительство (реконструкция) объектов капитального строительства должно вестись с соблюдением требований главы 2 Федерального закона от 30 декабря 2009 г. № 384-ФЗ, а также при выполнении следующих положений:

1. Получение застройщиком в органе местного самоуправления муниципального района (далее – уполномоченный орган) исходных данных – о прогнозном уровне воды в зоне затопления и (или) прогнозном уровне грунтовых вод в зоне подтопления.

2. Подготовка проектной документации, содержащей перечень мероприятий по инженерной защите объекта капитального строительства от подтопления, затопления индивидуальным предпринимателем или юридическим лицом, являющимися членами саморегулируемых организаций в области архитектурно-строительного проектирования (в случае строительства (реконструкции) объектов капитального строительства, в отношении которых выдается разрешение на строительство).

3. Подача застройщиком заявления о выдаче разрешения на ввод объекта в эксплуатацию с приложением акта, подтверждающего соответствие параметров построенного, реконструированного объекта капитального строительства проектной документации (в части соответствия проектной документации требованиям, указанным в пункте 1 части 5 статьи 49 Градостроительного кодекса Российской Федерации) и содержащего вывод лица, являющегося членом саморегулируемых организаций в области архитектурно-строительного проектирования или строительства о выполнении мероприятий (их комплекса), указанных в пункте 2, требованиям по обеспечению инженерной защиты объекта от затопления (или подтопления), с указанием наименования водного объекта, при паводке 1 % обеспеченности.

Требования к архитектурному облику объектов капитального строительства:

Требования к архитектурному облику объектов капитального строительства устанавливаются в соответствии со статьей 33 настоящих Правил.

32.6. Зона застройки объектами образования и научной деятельности (ОД2)

Зона застройки объектами образования и научной деятельности выделена для обеспечения правовых условий формирования объектов образования и научных комплексов, требующих значительные территориальные ресурсы для своего нормального функционирования.

Основные виды разрешенного использования земельных участков и объектов капитального строительства:

№ п/п	Наименование вида разрешенного использования	Код вида разрешенного использования	Описание вида разрешенного использования	Предельные размеры земельных участков и предельные параметры разрешенного строительства, реконструкции объектов капитального строительства
1	2	3	4	5
1.	Дошкольное, начальное и среднее общее образование	3.5.1	Размещение объектов капитального строительства, предназначенных для просвещения, дошкольного, начального и среднего общего образования (детские ясли, детские сады, школы,	Минимальные размеры земельных участков (площадь) – не подлежит установлению. Устанавливаются в соответствии с местными нормативами градостроительного проектирования. Максимальные размеры земельных участков (площадь) – 35000 кв.м., а также определяется по заданию на проектирование в

№ п/п	Наименование вида разрешенного использования	Код вида разрешенного использования	Описание вида разрешенного использования	Предельные размеры земельных участков и предельные параметры разрешенного строительства, реконструкции объектов капитального строительства
1	2	3	4	5
			лицей, гимназии, художественные, музыкальные школы, образовательные кружки и иные организации, осуществляющие деятельность по воспитанию, образованию и просвещению), в том числе зданий, спортивных сооружений, предназначенных для занятия обучающихся физической культурой и спортом	соответствии с местными нормативами градостроительного проектирования. Минимальные отступы от границ земельных участков в целях определения мест допустимого размещения зданий, строений, сооружений, за пределами которых запрещено строительство зданий, строений, сооружений – 5 м. Минимальные отступы от красной линии или территорий общего пользования в целях определения мест допустимого размещения зданий, строений, сооружений, за пределами которых запрещено строительство зданий, строений, сооружений, если иное не предусмотрено документацией – 10 м.
2.	Среднее и высшее профессиональное образование	3.5.2	Размещение объектов капитального строительства, предназначенных для профессионального образования и просвещения (профессиональные технические училища, колледжи, художественные, музыкальные училища, общества знаний, институты, университеты, организации по переподготовке и повышению квалификации специалистов и иные организации, осуществляющие деятельность по образованию и просвещению), в том числе зданий, спортивных сооружений, предназначенных для занятия обучающихся физической культурой и спортом	Максимальное количество надземных этажей – 4 этажа максимальная этажность для дошкольных учреждений – 2 этажа, для школ и начального профессионального образования – 4 этажа, прочие образовательные учреждения по заданию на проектирование с учетом сложившейся застройки. Минимальное количество надземных этажей – 2 этажа. Максимальная высота зданий, строений, сооружений – не подлежит установлению. Максимальный процент застройки в границах земельного участка – 50%. Процент застройки подземной части не регламентируется. Минимальный процент озеленения в границах земельного участка – не подлежит установлению. в соответствии с СП 2.4.3648-20.
3.	Предоставление коммунальных услуг	3.1.1	Размещение зданий и сооружений, обеспечивающих поставку воды, тепла, электричества, газа, отвод канализационных стоков, очистку и уборку объектов недвижимости (котельных, водозаборов, очистных	Минимальные размеры земельных участков (площадь) – не подлежит установлению. Максимальные размеры земельных участков (площадь) – не подлежит установлению. Минимальные отступы от границ земельных участков в целях определения мест допустимого размещения зданий, строений,

№ п/п	Наименование вида разрешенного использования	Код вида разрешенного использования	Описание вида разрешенного использования	Предельные размеры земельных участков и предельные параметры разрешенного строительства, реконструкции объектов капитального строительства
1	2	3	4	5
			сооружений, насосных станций, водопроводов, линий электропередач, трансформаторных подстанций, газопроводов, линий связи, телефонных станций, канализаций, стоянок, гаражей и мастерских для обслуживания уборочной и аварийной техники, сооружений, необходимых для сбора и плавки снега)	сооружений, за пределами которых запрещено строительство зданий, строений, сооружений – 3 м. Минимальные отступы от красной линии или территорий общего пользования в целях определения мест допустимого размещения зданий, строений, сооружений, за пределами которых запрещено строительство зданий, строений, сооружений, если иное не предусмотрено документацией – 5 м. Максимальное количество надземных этажей – 3 этажа. Максимальная высота зданий, строений, сооружений – не подлежит установлению. Устанавливается в соответствии с проектной документацией. Максимальный процент застройки в границах земельного участка – 80%. Процент застройки подземной части не регламентируется.
4.	Общежития	3.2.4	Размещение зданий, предназначенных для размещения общежитий, предназначенных для проживания граждан на время их работы, службы или обучения, за исключением зданий, размещение которых предусмотрено содержанием вида разрешенного использования с кодом 4.7	Минимальные размеры земельных участков (площадь) – не подлежит установлению. Устанавливаются в соответствии с местными нормативами градостроительного проектирования. Максимальные размеры земельных участков (площадь) – 15000 кв.м., а также определяется по заданию на проектирование в соответствии с местными нормативами градостроительного проектирования. Минимальные отступы от границ земельных участков в целях определения мест допустимого размещения зданий, строений, сооружений, за пределами которых запрещено строительство зданий, строений, сооружений – 3 м. Минимальные отступы от красной линии или территорий общего пользования в целях определения мест допустимого размещения зданий, строений, сооружений, за пределами которых запрещено строительство зданий, строений, сооружений, если иное не предусмотрено документацией – 5 м. Максимальное количество надземных этажей – 3 этажа. Минимальное количество надземных этажей – не подлежит установлению. Максимальная высота зданий, строений, сооружений – 12 м.

№ п/п	Наименование вида разрешенного использования	Код вида разрешенного использования	Описание вида разрешенного использования	Предельные размеры земельных участков и предельные параметры разрешенного строительства, реконструкции объектов капитального строительства
1	2	3	4	5
				<p>Максимальный процент застройки в границах земельного участка – 60%. Процент застройки подземной части не регламентируется.</p> <p>Минимальный процент озеленения в границах земельного участка – 30%.</p>
5.	Парки культуры и отдыха	3.6.2	Размещение парков культуры и отдыха	Предельные (минимальные и (или) максимальные) размеры земельных участков, предельные параметры разрешенного строительства, реконструкции объектов капитального строительства не подлежат установлению – не подлежит установлению.
6.	Обеспечение занятий спортом в помещениях	5.1.2	Размещение спортивных клубов, спортивных залов, бассейнов, физкультурно-оздоровительных комплексов в зданиях и сооружениях	<p>Минимальные размеры земельных участков (площадь) – не подлежит установлению. Устанавливаются в соответствии с местными нормативами градостроительного проектирования.</p> <p>Максимальные размеры земельных участков (площадь) – 50000 кв.м., а также определяется по заданию на проектирование в соответствии с местными нормативами градостроительного проектирования.</p> <p>Минимальные отступы от границ земельных участков в целях определения мест допустимого размещения зданий, строений, сооружений, за пределами которых запрещено строительство зданий, строений, сооружений – 3 м.</p> <p>Минимальные отступы от красной линии или территорий общего пользования в целях определения мест допустимого размещения зданий, строений, сооружений, за пределами которых запрещено строительство зданий, строений, сооружений, если иное не предусмотрено документацией – 5 м.</p> <p>Максимальное количество надземных этажей – 3 этажа.</p> <p>Максимальная высота зданий, строений, сооружений – 20 м.</p> <p>Максимальный процент застройки в границах земельного участка – 50%. Процент застройки подземной части не регламентируется.</p> <p>Минимальный процент озеленения в границах земельного участка – 30%.</p>

№ п/п	Наименование вида разрешенного использования	Код вида разрешенного использования	Описание вида разрешенного использования	Предельные размеры земельных участков и предельные параметры разрешенного строительства, реконструкции объектов капитального строительства
1	2	3	4	5
7.	Площадки для занятий спортом	5.1.3	Размещение площадок для занятия спортом и физкультурой на открытом воздухе (физкультурные площадки, беговые дорожки, поля для спортивной игры)	Предельные (минимальные и (или) максимальные) размеры земельных участков, предельные параметры разрешенного строительства, реконструкции объектов капитального строительства не подлежат установлению – не подлежит установлению.
8.	Историко-культурная деятельность	9.3	Сохранение и изучение объектов культурного наследия народов Российской Федерации (памятников истории и культуры), в том числе: объектов археологического наследия, достопримечательных мест, мест бытования исторических промыслов, производств и ремесел, исторических поселений, недействующих военных и гражданских захоронений, объектов культурного наследия, хозяйственная деятельность, являющаяся историческим промыслом или ремеслом, а также хозяйственная деятельность, обеспечивающая познавательный туризм	
9.	Обеспечение деятельности в области гидрометеорологии и смежных с ней областях	3.9.1	Размещение объектов капитального строительства, предназначенных для наблюдений за физическими и химическими процессами, происходящими в окружающей среде, определения ее гидрометеорологических, агрометеорологических и гелиогеофизических характеристик, уровня загрязнения атмосферного воздуха, почв, водных объектов, в том числе по гидробиологическим	Минимальные размеры земельных участков (площадь) – не подлежит установлению. Максимальные размеры земельных участков (площадь) – 5000 кв.м. Минимальные отступы от красной линии или территорий общего пользования в целях определения мест допустимого размещения зданий, строений, сооружений, за пределами которых запрещено строительство зданий, строений, сооружений, если иное не предусмотрено документацией – 5 м. Минимальные отступы от границ земельных участков в целях определения мест допустимого размещения зданий, строений, сооружений, за пределами которых запрещено строительство

№ п/п	Наименование вида разрешенного использования	Код вида разрешенного использования	Описание вида разрешенного использования	Предельные размеры земельных участков и предельные параметры разрешенного строительства, реконструкции объектов капитального строительства
1	2	3	4	5
			показателям, и околоземного - космического пространства, зданий и сооружений, используемых в области гидрометеорологии и смежных с ней областях (доплеровские метеорологические радиолокаторы, гидрологические посты и другие)	зданий, строений, сооружений – 3 м. Максимальное количество надземных этажей – 3 этажа. Минимальное количество надземных этажей – не подлежит установлению. Максимальная высота зданий, строений, сооружений – 12 м. Максимальный процент застройки в границах земельного участка – 60%. Процент застройки подземной части не регламентируется.
10.	Проведение научных исследований	3.9.2	Размещение зданий и сооружений, предназначенных для проведения научных изысканий, исследований и разработок (научно-исследовательские и проектные институты, научные центры, инновационные центры, государственные академии наук, опытно-конструкторские центры, в том числе отраслевые)	Минимальный процент озеленения в границах земельного участка – 30%.
11.	Проведение научных испытаний	3.9.3	Размещение зданий и сооружений для проведения изысканий, испытаний опытных промышленных образцов, для размещения организаций, осуществляющих научные изыскания, исследования и разработки, научные и селекционные работы, ведение сельского и лесного хозяйства для получения ценных с научной точки зрения образцов растительного и животного мира	
12.	Земельные участки (территории) общего пользования	12.0	Земельные участки общего пользования. Содержание данного вида разрешенного использования включает в себя содержание видов разрешенного использования с кодами 12.0.1 - 12.0.2	Предельные (минимальные и (или) максимальные) размеры земельных участков, предельные параметры разрешенного строительства, реконструкции объектов капитального строительства не подлежат установлению – не подлежит установлению.
13.	Улично-дорожная	12.0.1	Размещение объектов улично-дорожной	

№ п/п	Наименование вида разрешенного использования	Код вида разрешенного использования	Описание вида разрешенного использования	Предельные размеры земельных участков и предельные параметры разрешенного строительства, реконструкции объектов капитального строительства
1	2	3	4	5
	сеть		сети: автомобильных дорог, трамвайных путей и пешеходных тротуаров в границах населенных пунктов, пешеходных переходов, бульваров, площадей, проездов, велодорожек и объектов велотранспортной и инженерной инфраструктуры; размещение придорожных стоянок (парковок) транспортных средств в границах городских улиц и дорог, за исключением предусмотренных видами разрешенного использования с кодами 2.7.1, 4.9, 7.2.3, а также некапитальных сооружений, предназначенных для охраны транспортных средств	
14.	Благоустройство территории	12.0.2	Размещение декоративных, технических, планировочных, конструктивных устройств, элементов озеленения, различных видов оборудования и оформления, малых архитектурных форм, некапитальных нестационарных строений и сооружений, информационных щитов и указателей, применяемых как составные части благоустройства территории, общественных туалетов	

Вспомогательные виды разрешенного использования земельных участков и объектов капитального строительства не устанавливаются.

Условно разрешенные виды использования земельных участков и объектов капитального строительства:

№ п/п	Наименование вида разрешенного использования	Код вида разрешенного использования	Описание вида разрешенного использования	Предельные размеры земельных участков и предельные параметры разрешенного строительства, реконструкции объектов капитального строительства
1	2	3	4	5
1.	Осуществление религиозных обрядов	3.7.1	Размещение зданий и сооружений, предназначенных для совершения религиозных обрядов и церемоний (в том числе церкви, соборы, храмы, часовни, мечети, молельные дома, синагоги)	Минимальные размеры земельных участков (площадь) – не подлежит установлению. Максимальные размеры земельных участков (площадь) – 10000 кв.м. Минимальные отступы от границ земельных участков в целях определения мест допустимого размещения зданий, строений, сооружений, за пределами которых запрещено строительство зданий, строений, сооружений – 3 м.
2.	Религиозное управление и образование	3.7.2	Размещение зданий, предназначенных для постоянного местонахождения духовных лиц, паломников и послушников в связи с осуществлением ими религиозной службы, а также для осуществления благотворительной и религиозной образовательной деятельности (монастыри, скиты, дома священнослужителей, воскресные и религиозные школы, семинарии, духовные училища)	Минимальные отступы от красной линии или территорий общего пользования в целях определения мест допустимого размещения зданий, строений, сооружений, за пределами которых запрещено строительство зданий, строений, сооружений, если иное не предусмотрено документацией – 5 м. Максимальное количество надземных этажей – не подлежит установлению, в соответствии с проектной документацией. Минимальное количество надземных этажей – не подлежит установлению. Максимальная высота зданий, строений, сооружений – 20 м или в соответствии с проектной документацией. Максимальный процент застройки в границах земельного участка – 50%. Процент застройки подземной части не регламентируется. Минимальный процент озеленения в границах земельного участка – 30%.
3.	Связь	6.8	Размещение объектов связи, радиовещания, телевидения, включая воздушные радиорелейные, надземные и подземные кабельные линии связи, линии радиофикации, антенные поля, усилительные пункты на кабельных линиях связи, инфраструктуру спутниковой связи и телерадиовещания, за исключением	Предельные (минимальные и (или) максимальные) размеры земельных участков, предельные параметры разрешенного строительства, реконструкции объектов капитального строительства не подлежат установлению – не подлежит установлению.

№ п/п	Наименование вида разрешенного использования	Код вида разрешенного использования	Описание вида разрешенного использования	Предельные размеры земельных участков и предельные параметры разрешенного строительства, реконструкции объектов капитального строительства
1	2	3	4	5
			объектов связи, размещение которых предусмотрено содержанием видов разрешенного использования с кодами 3.1.1, 3.2.3	

Особенности применения территориальной зоны:

Расстояние от объектов капитального строительства до объектов, расположенных на смежных земельных участках, следует принимать на основании действующих строительных, экологических, санитарно-эпидемиологических, противопожарных норм, местных нормативов градостроительного проектирования и настоящих Правил.

Противопожарные расстояния между зданиями, сооружениями должны обеспечивать нераспространение пожара на соседние здания, сооружения в соответствии с требованиями СП 4.13130.

Наземные стоянки и парковки для обеспечения планируемых к строительству или реконструкции объектов капитального строительства не допускается размещать на территориях общего пользования, вдоль улиц, ограничивающих жилые комплексы, кварталы, микрорайоны, за счёт сужения проезжей части этих улиц, пешеходных проходов, тротуаров.

Не допускается размещение нормативных площадок благоустройства, а также парковок на территории, предусмотренной для размещения объектов указанных в перечне видов объектов, размещение которых может осуществляться на землях или земельных участках, находящихся в государственной или муниципальной собственности, без предоставления земельных участков и установления сервитутов, утвержденном постановлением Правительства Российской Федерации от 3 декабря 2014 года № 1300.

Не допускается ограничение общего доступа к территориям, сформированным в соответствии с перечнем видов объектов, размещение которых может осуществляться на землях или земельных участках, находящихся в государственной или муниципальной собственности, без предоставления земельных участков и установления сервитутов, утвержденным постановлением Правительства Российской Федерации от 3 декабря 2014 года № 1300.

В случае если земельный участок или объект капитального строительства находится в границах зоны с особыми условиями использования территорий, на них устанавливаются ограничения использования в соответствии с законодательством Российской Федерации.

На территориях, подверженных подтоплению, в том числе потенциальному, строительство объектов капитального строительства разрешается при условии одновременного выполнения локальных дренажно-защитных работ в соответствии с СП 116.13330.2012 «Инженерная защита территорий, зданий и сооружений от опасных геологических процессов. Основные положения. Актуализированная редакция СНиП 22-02-2003».

Строительство новых населённых пунктов, элементов планировочной структуры (квартал, микрорайон, район и иные подобные элементы), не обеспеченных инженерной защитой территории и объектов от негативного воздействия вод, запрещается.

Строительство (реконструкция) объектов капитального строительства должно вестись с соблюдением требований главы 2 Федерального закона от 30 декабря 2009 г. № 384-ФЗ, а также при выполнении следующих положений:

1. Получение застройщиком в органе местного самоуправления муниципального района (далее - уполномоченный орган) исходных данных - о прогнозном уровне воды в зоне затопления и (или) прогнозном уровне грунтовых вод в зоне подтопления.

2. Подготовка проектной документации, содержащей перечень мероприятий по инженерной защите объекта капитального строительства от подтопления, затопления индивидуальным предпринимателем или юридическим лицом, являющимися членами саморегулируемых организаций в области архитектурно-строительного проектирования (в случае строительства (реконструкции) объектов капитального строительства, в отношении которых выдается разрешение на строительство).

3. Подача застройщиком заявления о выдаче разрешения на ввод объекта в эксплуатацию с приложением акта, подтверждающего соответствие параметров построенного, реконструированного объекта капитального строительства проектной документации (в части соответствия проектной документации требованиям, указанным в пункте 1 части 5 статьи 49 Градостроительного кодекса Российской Федерации) и содержащего вывод лица, являющегося членом саморегулируемых организаций в области архитектурно-строительного проектирования или строительства о выполнении мероприятий (их комплекса), указанных в пункте 2, требованиям по обеспечению инженерной защиты объекта от затопления (или подтопления), с указанием наименования водного объекта, при паводке 1 % обеспеченности.

Требования к архитектурному облику объектов капитального строительства:

Требования к архитектурному облику объектов капитального строительства устанавливаются в соответствии со статьей 33 настоящих Правил.

32.7. Зона застройки объектами здравоохранения (ОДЗ)

Зона застройки объектами здравоохранения выделена для обеспечения правовых условий формирования объектов здравоохранения, требующих значительные территориальные ресурсы для своего нормального функционирования.

Основные виды разрешенного использования земельных участков и объектов капитального строительства:

№ п/п	Наименование вида разрешенного использования	Код вида разрешенного использования	Описание вида разрешенного использования	Предельные размеры земельных участков и предельные параметры разрешенного строительства, реконструкции объектов капитального строительства
1	2	3	4	5
1.	Здравоохранение	3.4	Размещение объектов капитального строительства, предназначенных для оказания гражданам медицинской помощи. Содержание данного вида разрешенного использования включает в себя содержание видов разрешенного использования с кодами 3.4.1 - 3.4.2	Минимальные размеры земельных участков (площадь) – не подлежит установлению. определяется в соответствии с СП 158.13330.2014. «Свод правил. Здания и помещения медицинских организаций. Правила проектирования». Максимальные размеры земельных участков (площадь) – 10000 кв.м., а также определяется в соответствии с СП 158.13330.2014. «Свод правил. Здания и помещения медицинских организаций».

№ п/п	Наименование вида разрешенного использования	Код вида разрешенного использования	Описание вида разрешенного использования	Предельные размеры земельных участков и предельные параметры разрешенного строительства, реконструкции объектов капитального строительства
1	2	3	4	5
2.	Амбулаторно-поликлиническое обслуживание	3.4.1	Размещение объектов капитального строительства, предназначенных для оказания гражданам амбулаторно-поликлинической медицинской помощи (поликлиники, фельдшерские пункты, пункты здравоохранения, центры матери и ребенка, диагностические центры, молочные кухни, станции донорства крови, клинические лаборатории)	Правила проектирования». Минимальные отступы от границ земельных участков в целях определения мест допустимого размещения зданий, строений, сооружений, за пределами которых запрещено строительство зданий, строений, сооружений – 3 м. Минимальные отступы от красной линии или территорий общего пользования в целях определения мест допустимого размещения зданий, строений, сооружений, за пределами которых запрещено строительство зданий, строений, сооружений, если иное не предусмотрено документацией – 5 м.
3.	Стационарное медицинское обслуживание	3.4.2	Размещение объектов капитального строительства, предназначенных для оказания гражданам медицинской помощи в стационарах (больницы, родильные дома, диспансеры, научно-медицинские учреждения и прочие объекты, обеспечивающие оказание услуги по лечению в стационаре); размещение станций скорой помощи; размещение площадок санитарной авиации	Максимальное количество надземных этажей – 3 этажа. Минимальное количество надземных этажей – не подлежит установлению. Максимальная высота зданий, строений, сооружений – 12 м. Максимальный процент застройки в границах земельного участка – 60% или определяется в соответствии с проектной документацией. Процент застройки подземной части не регламентируется. Минимальный процент озеленения в границах земельного участка – 30%.
4.	Медицинские организации особого назначения	3.4.3	Размещение объектов капитального строительства для размещения медицинских организаций, осуществляющих проведение судебно-медицинской и патолого-анатомической экспертизы (морги)	
5.	Предоставление коммунальных услуг	3.1.1	Размещение зданий и сооружений, обеспечивающих поставку воды, тепла, электричества, газа, отвод канализационных стоков, очистку и уборку объектов недвижимости (котельных, водозаборов, очистных	Минимальные размеры земельных участков (площадь) – не подлежит установлению. Максимальные размеры земельных участков (площадь) – не подлежит установлению. Минимальные отступы от границ земельных участков в целях определения мест допустимого размещения зданий, строений,

№ п/п	Наименование вида разрешенного использования	Код вида разрешенного использования	Описание вида разрешенного использования	Предельные размеры земельных участков и предельные параметры разрешенного строительства, реконструкции объектов капитального строительства
1	2	3	4	5
			сооружений, насосных станций, водопроводов, линий электропередач, трансформаторных подстанций, газопроводов, линий связи, телефонных станций, канализаций, стоянок, гаражей и мастерских для обслуживания уборочной и аварийной техники, сооружений, необходимых для сбора и плавки снега)	сооружений, за пределами которых запрещено строительство зданий, строений, сооружений – 3 м. Минимальные отступы от красной линии или территорий общего пользования в целях определения мест допустимого размещения зданий, строений, сооружений, за пределами которых запрещено строительство зданий, строений, сооружений, если иное не предусмотрено документацией – 5 м. Максимальное количество надземных этажей – 3 этажа. Максимальная высота зданий, строений, сооружений – не подлежит установлению. Устанавливается в соответствии с проектной документацией. Максимальный процент застройки в границах земельного участка – 80%. Процент застройки подземной части не регламентируется.
6.	Воздушный транспорт	7.4	Размещение аэродромов, вертолетных площадок (вертодромов), обустройство мест для приводнения и причаливания гидросамолетов, размещение радиотехнического обеспечения полетов и прочих объектов, необходимых для взлета и приземления (приводнения) воздушных судов, размещение аэропортов (аэровокзалов) и иных объектов, необходимых для посадки и высадки пассажиров и их сопутствующего обслуживания и обеспечения их безопасности, а также размещение объектов, необходимых для погрузки, разгрузки и хранения грузов, перемещаемых воздушным путем; размещение объектов, предназначенных для технического обслуживания и ремонта воздушных судов	Предельные (минимальные и (или) максимальные) размеры земельных участков, предельные параметры разрешенного строительства, реконструкции объектов капитального строительства не подлежат установлению – не подлежит установлению.

№ п/п	Наименование вида разрешенного использования	Код вида разрешенного использования	Описание вида разрешенного использования	Предельные размеры земельных участков и предельные параметры разрешенного строительства, реконструкции объектов капитального строительства
1	2	3	4	5
7.	Историко-культурная деятельность	9.3	Сохранение и изучение объектов культурного наследия народов Российской Федерации (памятников истории и культуры), в том числе: объектов археологического наследия, достопримечательных мест, мест бытования исторических промыслов, производств и ремесел, исторических поселений, недействующих военных и гражданских захоронений, объектов культурного наследия, хозяйственная деятельность, являющаяся историческим промыслом или ремеслом, а также хозяйственная деятельность, обеспечивающая познавательный туризм	
8.	Проведение научных исследований	3.9.2	Размещение зданий и сооружений, предназначенных для проведения научных изысканий, исследований и разработок (научно-исследовательские и проектные институты, научные центры, инновационные центры, государственные академии наук, опытно-конструкторские центры, в том числе отраслевые)	<p>Минимальные размеры земельных участков (площадь) – не подлежит установлению.</p> <p>Максимальные размеры земельных участков (площадь) – 5000 кв.м.</p> <p>Минимальные отступы от красной линии или территорий общего пользования в целях определения мест допустимого размещения зданий, строений, сооружений, за пределами которых запрещено строительство зданий, строений, сооружений, если иное не предусмотрено документацией – 5 м.</p> <p>Минимальные отступы от границ земельных участков в целях определения мест допустимого размещения зданий, строений, сооружений, за пределами которых запрещено строительство зданий, строений, сооружений – 3 м.</p> <p>Максимальное количество надземных этажей – 3 этажа.</p> <p>Максимальная высота зданий, строений, сооружений – 12 м.</p> <p>Максимальный процент застройки в границах земельного участка – 60%. Процент застройки подземной части не регламентируется.</p>

№ п/п	Наименование вида разрешенного использования	Код вида разрешенного использования	Описание вида разрешенного использования	Предельные размеры земельных участков и предельные параметры разрешенного строительства, реконструкции объектов капитального строительства
1	2	3	4	5
				Минимальный процент озеленения в границах земельного участка – 30%.
9.	Земельные участки (территории) общего пользования	12.0	Земельные участки общего пользования. Содержание данного вида разрешенного использования включает в себя содержание видов разрешенного использования с кодами 12.0.1 - 12.0.2	Предельные (минимальные и (или) максимальные) размеры земельных участков, предельные параметры разрешенного строительства, реконструкции объектов капитального строительства не подлежат установлению – не подлежит установлению.
10.	Улично-дорожная сеть	12.0.1	Размещение объектов улично-дорожной сети: автомобильных дорог, трамвайных путей и пешеходных тротуаров в границах населенных пунктов, пешеходных переходов, бульваров, площадей, проездов, велодорожек и объектов велотранспортной и инженерной инфраструктуры; размещение придорожных стоянок (парковок) транспортных средств в границах городских улиц и дорог, за исключением предусмотренных видами разрешенного использования с кодами 2.7.1, 4.9, 7.2.3, а также некапитальных сооружений, предназначенных для охраны транспортных средств	
11.	Благоустройство территории	12.0.2	Размещение декоративных, технических, планировочных, конструктивных устройств, элементов озеленения, различных видов оборудования и оформления, малых архитектурных форм, некапитальных нестационарных строений и сооружений, информационных щитов и указателей, применяемых как	

№ п/п	Наименование вида разрешенного использования	Код вида разрешенного использования	Описание вида разрешенного использования	Предельные размеры земельных участков и предельные параметры разрешенного строительства, реконструкции объектов капитального строительства
1	2	3	4	5
			составные части благоустройства территории, общественных туалетов	

Вспомогательные виды разрешенного использования земельных участков и объектов капитального строительства не устанавливаются.

Условно разрешенные виды использования земельных участков и объектов капитального строительства:

№ п/п	Наименование вида разрешенного использования	Код вида разрешенного использования	Описание вида разрешенного использования	Предельные размеры земельных участков и предельные параметры разрешенного строительства, реконструкции объектов капитального строительства
1	2	3	4	5
1.	Осуществление религиозных обрядов	3.7.1	Размещение зданий и сооружений, предназначенных для совершения религиозных обрядов и церемоний (в том числе церкви, соборы, храмы, часовни, мечети, молельные дома, синагоги)	<p>Минимальные размеры земельных участков (площадь) – не подлежит установлению.</p> <p>Максимальные размеры земельных участков (площадь) – 10000 кв.м.</p> <p>Минимальные отступы от границ земельных участков в целях определения мест допустимого размещения зданий, строений, сооружений, за пределами которых запрещено строительство зданий, строений, сооружений – 3 м.</p> <p>Минимальные отступы от красной линии или территорий общего пользования в целях определения мест допустимого размещения зданий, строений, сооружений, за пределами которых запрещено строительство зданий, строений, сооружений, если иное не предусмотрено документацией – 5 м.</p> <p>Максимальное количество надземных этажей – не подлежит установлению, в соответствии с проектной документацией.</p> <p>Максимальная высота зданий, строений, сооружений – 20 м или в соответствии с проектной документацией.</p> <p>Максимальный процент застройки в границах земельного участка – 50%. Процент застройки подземной части не регламентируется.</p> <p>Минимальный процент озеленения в границах земельного участка – 30%.</p>

№ п/п	Наименование вида разрешенного использования	Код вида разрешенного использования	Описание вида разрешенного использования	Предельные размеры земельных участков и предельные параметры разрешенного строительства, реконструкции объектов капитального строительства
1	2	3	4	5
2.	Служебные гаражи	4.9	Размещение постоянных или временных гаражей, стоянок для хранения служебного автотранспорта, используемого в целях осуществления видов деятельности, предусмотренных видами разрешенного использования с кодами 3.0, 4.0, а также для стоянки и хранения транспортных средств общего пользования, в том числе в депо	<p>Минимальные размеры земельных участков (площадь) – 150 кв.м.</p> <p>Максимальные размеры земельных участков (площадь) – 7500 кв.м.</p> <p>Минимальные отступы от границ земельных участков в целях определения мест допустимого размещения зданий, строений, сооружений, за пределами которых запрещено строительство зданий, строений, сооружений – 3 м.</p> <p>Минимальные отступы от красной линии или территорий общего пользования в целях определения мест допустимого размещения зданий, строений, сооружений, за пределами которых запрещено строительство зданий, строений, сооружений, если иное не предусмотрено документацией – 5 м.</p> <p>Максимальное количество надземных этажей – 2 этажа.</p> <p>Минимальное количество надземных этажей – 1 этаж.</p> <p>Максимальная высота зданий, строений, сооружений – 9 м.</p> <p>Максимальный процент застройки в границах земельного участка – 60%. Процент застройки подземной части не регламентируется.</p> <p>Минимальный процент озеленения в границах земельного участка – 30%.</p>
3.	Связь	6.8	Размещение объектов связи, радиовещания, телевидения, включая воздушные радиорелейные, надземные и подземные кабельные линии связи, линии радиофикации, антенные поля, усилительные пункты на кабельных линиях связи, инфраструктуру спутниковой связи и телерадиовещания, за исключением объектов связи, размещение которых предусмотрено содержанием видов разрешенного использования с кодами 3.1.1, 3.2.3	Предельные (минимальные и (или) максимальные) размеры земельных участков, предельные параметры разрешенного строительства, реконструкции объектов капитального строительства не подлежат установлению – не подлежит установлению.

№ п/п	Наименование вида разрешенного использования	Код вида разрешенного использования	Описание вида разрешенного использования	Предельные размеры земельных участков и предельные параметры разрешенного строительства, реконструкции объектов капитального строительства
1	2	3	4	5
4.	Общежития	3.2.4	Размещение зданий, предназначенных для размещения общежитий, предназначенных для проживания граждан на время их работы, службы или обучения, за исключением зданий, размещение которых предусмотрено содержанием вида разрешенного использования с кодом 4.7	<p>Минимальные размеры земельных участков (площадь) – не подлежит установлению. Устанавливаются в соответствии с местными нормативами градостроительного проектирования.</p> <p>Максимальные размеры земельных участков (площадь) – 15000 кв.м., а также определяется по заданию на проектирование в соответствии с местными нормативами градостроительного проектирования.</p> <p>Минимальные отступы от границ земельных участков в целях определения мест допустимого размещения зданий, строений, сооружений, за пределами которых запрещено строительство зданий, строений, сооружений – 3 м.</p> <p>Минимальные отступы от красной линии или территорий общего пользования в целях определения мест допустимого размещения зданий, строений, сооружений, за пределами которых запрещено строительство зданий, строений, сооружений, если иное не предусмотрено документацией – 5 м.</p> <p>Максимальное количество надземных этажей – 3 этажа.</p> <p>Максимальная высота зданий, строений, сооружений – 12 м.</p> <p>Максимальный процент застройки в границах земельного участка – 60%. Процент застройки подземной части не регламентируется.</p> <p>Минимальный процент озеленения в границах земельного участка – 30%.</p>

Особенности применения территориальной зоны:

Расстояние от объектов капитального строительства до объектов, расположенных на смежных земельных участках, следует принимать на основании действующих строительных, экологических, санитарно-эпидемиологических, противопожарных норм, местных нормативов градостроительного проектирования и настоящих Правил.

Противопожарные расстояния между зданиями, сооружениями должны обеспечивать нераспространение пожара на соседние здания, сооружения в соответствии с требованиями СП 4.13130.

Наземные стоянки и парковки для обеспечения планируемых к строительству или реконструкции объектов капитального строительства не допускается размещать на территориях общего пользования, вдоль улиц, ограничивающих жилые комплексы, кварталы, микрорайоны, за счёт сужения проезжей части этих улиц, пешеходных проходов, тротуаров.

Не допускается размещение нормативных площадок благоустройства, а также парковок на территории, предусмотренной для размещения объектов указанных в перечне видов объектов, размещение которых может осуществляться на землях или земельных участках, находящихся в государственной или муниципальной собственности, без предоставления земельных участков и установления сервитутов, утвержденном постановлением Правительства Российской Федерации от 3 декабря 2014 года № 1300.

Не допускается ограничение общего доступа к территориям, сформированным в соответствии с перечнем видов объектов, размещение которых может осуществляться на землях или земельных участках, находящихся в государственной или муниципальной собственности, без предоставления земельных участков и установления сервитутов, утвержденным постановлением Правительства Российской Федерации от 3 декабря 2014 года № 1300.

В случае если земельный участок или объект капитального строительства находится в границах зоны с особыми условиями использования территорий, на них устанавливаются ограничения использования в соответствии с законодательством Российской Федерации.

На территориях, подверженных подтоплению, в том числе потенциальному, строительство объектов капитального строительства разрешается при условии одновременного выполнения локальных дренажно-защитных работ в соответствии с СП 116.13330.2012 «Инженерная защита территорий, зданий и сооружений от опасных геологических процессов. Основные положения. Актуализированная редакция СНиП 22-02-2003».

Строительство новых населённых пунктов, элементов планировочной структуры (квартал, микрорайон, район и иные подобные элементы), не обеспеченных инженерной защитой территории и объектов от негативного воздействия вод, запрещается.

Строительство (реконструкция) объектов капитального строительства должно вестись с соблюдением требований главы 2 Федерального закона от 30 декабря 2009 г. № 384-ФЗ, а также при выполнении следующих положений:

1. Получение застройщиком в органе местного самоуправления муниципального района (далее - уполномоченный орган) исходных данных - о прогнозном уровне воды в зоне затопления и (или) прогнозном уровне грунтовых вод в зоне подтопления.

2. Подготовка проектной документации, содержащей перечень мероприятий по инженерной защите объекта капитального строительства от подтопления, затопления индивидуальным предпринимателем или юридическим лицом, являющимися членами саморегулируемых организаций в области архитектурно-строительного проектирования (в случае строительства (реконструкции) объектов капитального строительства, в отношении которых выдаётся разрешение на строительство).

3. Подача застройщиком заявления о выдаче разрешения на ввод объекта в эксплуатацию с приложением акта, подтверждающего соответствие параметров построенного, реконструированного объекта капитального строительства проектной документации (в части соответствия проектной документации требованиям, указанным в пункте 1 части 5 статьи 49 Градостроительного кодекса Российской Федерации) и содержащего вывод лица, являющегося членом саморегулируемых организаций в области архитектурно-строительного проектирования или строительства о выполнении мероприятий (их комплекса), указанных в пункте 2, требованиям по обеспечению инженерной защиты объекта от затопления (или подтопления), с указанием наименования водного объекта, при паводке 1 % обеспеченности.

Требования к архитектурному облику объектов капитального строительства:

Требования к архитектурному облику объектов капитального строительства устанавливаются в соответствии со статьей 33 настоящих Правил.

32.8. Зона застройки объектами капитального строительства физической культуры и спорта (ОД4)

Основные виды разрешенного использования земельных участков и объектов капитального строительства:

№ п/п	Наименование вида разрешенного использования	Код вида разрешенного использования	Описание вида разрешенного использования	Предельные размеры земельных участков и предельные параметры разрешенного строительства, реконструкции объектов капитального строительства
1	2	3	4	5
1.	Обеспечение спортивно-зрелищных мероприятий	5.1.1	Размещение спортивно-зрелищных зданий и сооружений, имеющих специальные места для зрителей от 500 мест (стадионов, дворцов спорта, ледовых дворцов, ипподромов)	Минимальные размеры земельных участков (площадь) – не подлежит установлению. Устанавливаются в соответствии с местными нормативами градостроительного проектирования. Максимальные размеры земельных участков (площадь) – 50000 кв.м., а также определяется по заданию на проектирование в соответствии с местными нормативами градостроительного проектирования.
2.	Обеспечение занятий спортом в помещениях	5.1.2	Размещение спортивных клубов, спортивных залов, бассейнов, физкультурно-оздоровительных комплексов в зданиях и сооружениях	Минимальные отступы от границ земельных участков в целях определения мест допустимого размещения зданий, строений, сооружений, за пределами которых запрещено строительство зданий, строений, сооружений – 3 м. Минимальные отступы от красной линии или территорий общего пользования в целях определения мест допустимого размещения зданий, строений, сооружений, за пределами которых запрещено строительство зданий, строений, сооружений, если иное не предусмотрено документацией – 5 м. Максимальное количество надземных этажей – 3 этажа. Максимальная высота зданий, строений, сооружений – 20 м. Максимальный процент застройки в границах земельного участка – 50%. Процент застройки подземной части не регламентируется. Минимальный процент озеленения в границах земельного участка – 30%.
3.	Площадки для занятий спортом	5.1.3	Размещение площадок для занятия спортом и физкультурой на открытом воздухе (физкультурные площадки, беговые дорожки, поля для спортивной игры)	Предельные (минимальные и (или) максимальные) размеры земельных участков, предельные параметры разрешенного строительства, реконструкции объектов капитального строительства не подлежат установлению – не подлежит установлению.
4.	Оборудованные площадки для	5.1.4	Размещение сооружений для занятия спортом и физкультурой на открытом	

№ п/п	Наименование вида разрешенного использования	Код вида разрешенного использования	Описание вида разрешенного использования	Предельные размеры земельных участков и предельные параметры разрешенного строительства, реконструкции объектов капитального строительства
1	2	3	4	5
	занятий спортом		воздухе (теннисные корты, автодромы, мотодромы, трамплины, спортивные стрельбища)	
5.	Водный спорт	5.1.5	Размещение спортивных сооружений для занятия водными видами спорта (причалы и сооружения, необходимые для организации водных видов спорта и хранения соответствующего инвентаря)	Минимальные размеры земельных участков (площадь) – не подлежит установлению. Устанавливаются в соответствии с местными нормативами градостроительного проектирования. Максимальные размеры земельных участков (площадь) – 50000 кв.м., а также определяется по заданию на проектирование в соответствии с местными нормативами градостроительного проектирования.
6.	Спортивные базы	5.1.7	Размещение спортивных баз и лагерей, в которых осуществляется спортивная подготовка длительно проживающих в них лиц	Минимальные отступы от границ земельных участков в целях определения мест допустимого размещения зданий, строений, сооружений, за пределами которых запрещено строительство зданий, строений, сооружений – 3 м.
7.	Причалы для маломерных судов	5.4	Размещение сооружений, предназначенных для причаливания, хранения и обслуживания яхт, катеров, лодок и других маломерных судов	Минимальные отступы от красной линии или территорий общего пользования в целях определения мест допустимого размещения зданий, строений, сооружений, за пределами которых запрещено строительство зданий, строений, сооружений, если иное не предусмотрено документацией – 5 м.
8.	Поля для гольфа или конных прогулок	5.5	Обустройство мест для игры в гольф или осуществления конных прогулок, в том числе осуществление необходимых земляных работ и размещения вспомогательных сооружений; размещение конноспортивных манежей, не предусматривающих устройство трибун	Максимальное количество надземных этажей – 3 этажа. Максимальная высота зданий, строений, сооружений – 20 м. Максимальный процент застройки в границах земельного участка – 50%. Процент застройки подземной части не регламентируется. Минимальный процент озеленения в границах земельного участка – 30%.
9.	Предоставление коммунальных услуг	3.1.1	Размещение зданий и сооружений, обеспечивающих поставку воды, тепла, электричества, газа, отвод канализационных стоков, очистку и уборку объектов недвижимости (котельных, водозаборов, очистных сооружений, насосных станций, водопроводов, линий электропередач,	Минимальные размеры земельных участков (площадь) – не подлежит установлению. Максимальные размеры земельных участков (площадь) – не подлежит установлению. Минимальные отступы от границ земельных участков в целях определения мест допустимого размещения зданий, строений, сооружений, за пределами которых запрещено строительство зданий, строений, сооружений – 3 м.

№ п/п	Наименование вида разрешенного использования	Код вида разрешенного использования	Описание вида разрешенного использования	Предельные размеры земельных участков и предельные параметры разрешенного строительства, реконструкции объектов капитального строительства
1	2	3	4	5
			трансформаторных подстанций, газопроводов, линий связи, телефонных станций, канализаций, стоянок, гаражей и мастерских для обслуживания уборочной и аварийной техники, сооружений, необходимых для сбора и плавки снега)	Минимальные отступы от красной линии или территорий общего пользования в целях определения мест допустимого размещения зданий, строений, сооружений, за пределами которых запрещено строительство зданий, строений, сооружений, если иное не предусмотрено документацией – 5 м. Максимальное количество надземных этажей – 3 этажа. Максимальная высота зданий, строений, сооружений – не подлежит установлению. Устанавливается в соответствии с проектной документацией. Максимальный процент застройки в границах земельного участка – 80%. Процент застройки подземной части не регламентируется.
10.	Историко-культурная деятельность	9.3	Сохранение и изучение объектов культурного наследия народов Российской Федерации (памятников истории и культуры), в том числе: объектов археологического наследия, достопримечательных мест, мест бытования исторических промыслов, производств и ремесел, исторических поселений, недействующих военных и гражданских захоронений, объектов культурного наследия, хозяйственная деятельность, являющаяся историческим промыслом или ремеслом, а также хозяйственная деятельность, обеспечивающая познавательный туризм	Предельные (минимальные и (или) максимальные) размеры земельных участков, предельные параметры разрешенного строительства, реконструкции объектов капитального строительства не подлежат установлению – не подлежит установлению.
11.	Общее пользование водными объектами	11.1	Использование земельных участков, примыкающих к водным объектам способами, необходимыми для осуществления общего водопользования (водопользования, осуществляемого гражданами для личных нужд, а также	

№ п/п	Наименование вида разрешенного использования	Код вида разрешенного использования	Описание вида разрешенного использования	Предельные размеры земельных участков и предельные параметры разрешенного строительства, реконструкции объектов капитального строительства
1	2	3	4	5
			забор (изъятие) водных ресурсов для целей питьевого и хозяйственно-бытового водоснабжения, купание, использование маломерных судов, водных мотоциклов и других технических средств, предназначенных для отдыха на водных объектах, водопой, если соответствующие запреты не установлены законодательством)	
12.	Земельные участки (территории) общего пользования	12.0	Земельные участки общего пользования. Содержание данного вида разрешенного использования включает в себя содержание видов разрешенного использования с кодами 12.0.1 – 12.0.2	
13.	Улично-дорожная сеть	12.0.1	Размещение объектов улично-дорожной сети: автомобильных дорог, трамвайных путей и пешеходных тротуаров в границах населенных пунктов, пешеходных переходов, бульваров, площадей, проездов, велодорожек и объектов велотранспортной и инженерной инфраструктуры; размещение придорожных стоянок (парковок) транспортных средств в границах городских улиц и дорог, за исключением предусмотренных видами разрешенного использования с кодами 2.7.1, 4.9, 7.2.3, а также некапитальных сооружений, предназначенных для охраны транспортных средств	
14.	Благоустройство территории	12.0.2	Размещение декоративных, технических, планировочных,	

№ п/п	Наименование вида разрешенного использования	Код вида разрешенного использования	Описание вида разрешенного использования	Предельные размеры земельных участков и предельные параметры разрешенного строительства, реконструкции объектов капитального строительства
1	2	3	4	5
			конструктивных устройств, элементов озеленения, различных видов оборудования и оформления, малых архитектурных форм, некапитальных нестационарных строений и сооружений, информационных щитов и указателей, применяемых как составные части благоустройства территории, общественных туалетов	

Вспомогательные виды разрешенного использования земельных участков и объектов капитального строительства не устанавливаются.

Условно разрешенные виды использования земельных участков и объектов капитального строительства:

№ п/п	Наименование вида разрешенного использования	Код вида разрешенного использования	Описание вида разрешенного использования	Предельные размеры земельных участков и предельные параметры разрешенного строительства, реконструкции объектов капитального строительства
1	2	3	4	5
1.	Осуществление религиозных обрядов	3.7.1	Размещение зданий и сооружений, предназначенных для совершения религиозных обрядов и церемоний (в том числе церкви, соборы, храмы, часовни, мечети, молельные дома, синагоги)	<p>Минимальные размеры земельных участков (площадь) – не подлежит установлению.</p> <p>Максимальные размеры земельных участков (площадь) – 10000 кв.м.</p> <p>Минимальные отступы от границ земельных участков в целях определения мест допустимого размещения зданий, строений, сооружений, за пределами которых запрещено строительство зданий, строений, сооружений – 3 м.</p> <p>Минимальные отступы от красной линии или территорий общего пользования в целях определения мест допустимого размещения зданий, строений, сооружений, за пределами которых запрещено строительство зданий, строений, сооружений, если иное не предусмотрено документацией – 5 м.</p>

№ п/п	Наименование вида разрешенного использования	Код вида разрешенного использования	Описание вида разрешенного использования	Предельные размеры земельных участков и предельные параметры разрешенного строительства, реконструкции объектов капитального строительства
1	2	3	4	5
				<p>Максимальное количество надземных этажей – не подлежит установлению, в соответствии с проектной документацией.</p> <p>Минимальное количество надземных этажей – не подлежит установлению.</p> <p>Максимальная высота зданий, строений, сооружений – 20 м или в соответствии с проектной документацией.</p> <p>Максимальный процент застройки в границах земельного участка – 50%. Процент застройки подземной части не регламентируется.</p> <p>Минимальный процент озеленения в границах земельного участка – 30%.</p>
2.	Хранение автотранспорта	2.7.1	Размещение отдельно стоящих и пристроенных гаражей, в том числе подземных, предназначенных для хранения автотранспорта, в том числе с разделением на машино-места, за исключением гаражей, размещение которых предусмотрено содержанием видов разрешенного использования с кодами 2.7.2, 4.9	<p>Минимальные размеры земельных участков (площадь) – не подлежит установлению.</p> <p>Максимальные размеры земельных участков (площадь) – 5000 кв.м.</p> <p>Минимальные отступы от границ земельных участков в целях определения мест допустимого размещения зданий, строений, сооружений, за пределами которых запрещено строительство зданий, строений, сооружений – 3 м.</p> <p>Минимальный отступ от границ земельных участков следует увеличивать в случае размещения на смежном земельном участке зданий, строений, сооружений на расстоянии менее 3 м с целью обеспечения противопожарного расстояния между жилыми зданиями.</p> <p>Расстояния от наземных и наземно-подземных гаражей, открытых стоянок, предназначенных для постоянного и временного хранения легковых автомобилей, и станций технического обслуживания до жилых домов и общественных зданий, а также до участков школ, детских яслей-садов и лечебных учреждений стационарного типа, размещаемых на селитебных территориях, следует принимать в соответствии с актами в области градостроительной деятельности, нормативными правовыми актами органов государственной власти, органов местного самоуправления о градостроительной деятельности.</p>

№ п/п	Наименование вида разрешенного использования	Код вида разрешенного использования	Описание вида разрешенного использования	Предельные размеры земельных участков и предельные параметры разрешенного строительства, реконструкции объектов капитального строительства
1	2	3	4	5
				<p>Действие градостроительного регламента в части минимального отступа от границ земельных участков не распространяется на случаи реконструкции существующих объектов капитального строительства, право собственности на которые возникло до введения в действие настоящих Правил и расстояния до границ земельного участка от которых составляют менее минимальных отступов, установленных Правилами. Минимальный отступ от таких объектов до границ земельных участков принимается равным фактическому расстоянию от объектов до границ земельных участков.</p> <p>Минимальные отступы от красной линии или территорий общего пользования в целях определения мест допустимого размещения зданий, строений, сооружений, за пределами которых запрещено строительство зданий, строений, сооружений, если иное не предусмотрено документацией – 5 м.</p> <p>Максимальное количество надземных этажей – 2 этажа.</p> <p>Максимальная высота зданий, строений, сооружений – 9 м.</p> <p>Максимальный процент застройки в границах земельного участка – 60%. Процент застройки подземной части не регламентируется.</p> <p>Минимальный процент озеленения в границах земельного участка – 20%.</p>
3.	Общественное питание	4.6	Размещение объектов капитального строительства в целях устройства мест общественного питания (рестораны, кафе, столовые, закусочные, бары)	<p>Минимальные размеры земельных участков (площадь) – 50 кв.м.</p> <p>Максимальные размеры земельных участков (площадь) – 5000 кв.м.</p> <p>Минимальные отступы от границ земельных участков в целях определения мест допустимого размещения зданий, строений, сооружений, за пределами которых запрещено строительство зданий, строений, сооружений – 3 м.</p> <p>Минимальные отступы от красной линии или территорий общего пользования в целях определения мест допустимого размещения зданий, строений, сооружений, за пределами которых запрещено строительство зданий, строений, сооружений, если иное не предусмотрено документацией – 5 м.</p>

№ п/п	Наименование вида разрешенного использования	Код вида разрешенного использования	Описание вида разрешенного использования	Предельные размеры земельных участков и предельные параметры разрешенного строительства, реконструкции объектов капитального строительства
1	2	3	4	5
				<p>Максимальное количество надземных этажей – 3 этажа.</p> <p>Максимальная высота зданий, строений, сооружений – 12 м.</p> <p>Максимальный процент застройки в границах земельного участка – 50%. Процент застройки подземной части не регламентируется.</p> <p>Минимальный процент озеленения в границах земельного участка – 30%.</p>
4.	Служебные гаражи	4.9	Размещение постоянных или временных гаражей, стоянок для хранения служебного автотранспорта, используемого в целях осуществления видов деятельности, предусмотренных видами разрешенного использования с кодами 3.0, 4.0, а также для стоянки и хранения транспортных средств общего пользования, в том числе в депо	<p>Минимальные размеры земельных участков (площадь) – 150 кв.м.</p> <p>Максимальные размеры земельных участков (площадь) – 7500 кв.м.</p> <p>Минимальные отступы от границ земельных участков в целях определения мест допустимого размещения зданий, строений, сооружений, за пределами которых запрещено строительство зданий, строений, сооружений – 3 м.</p> <p>Минимальные отступы от красной линии или территорий общего пользования в целях определения мест допустимого размещения зданий, строений, сооружений, за пределами которых запрещено строительство зданий, строений, сооружений, если иное не предусмотрено документацией – 5 м.</p> <p>Максимальное количество надземных этажей – 2 этажа.</p> <p>Минимальное количество надземных этажей – 1 этаж.</p> <p>Максимальная высота зданий, строений, сооружений – 9 м.</p> <p>Максимальный процент застройки в границах земельного участка – 60%. Процент застройки подземной части не регламентируется.</p> <p>Минимальный процент озеленения в границах земельного участка – 30%.</p>
5.	Связь	6.8	Размещение объектов связи, радиовещания, телевидения, включая воздушные радиорелейные, надземные и подземные кабельные линии связи, линии радиофикации, антенные поля, усилительные пункты на кабельных линиях связи, инфраструктуру спутниковой связи и	Предельные (минимальные и (или) максимальные) размеры земельных участков, предельные параметры разрешенного строительства, реконструкции объектов капитального строительства не подлежат установлению – не подлежит установлению.

№ п/п	Наименование вида разрешенного использования	Код вида разрешенного использования	Описание вида разрешенного использования	Предельные размеры земельных участков и предельные параметры разрешенного строительства, реконструкции объектов капитального строительства
1	2	3	4	5
			телерадиовещания, за исключением объектов связи, размещение которых предусмотрено содержанием видов разрешенного использования с кодами 3.1.1, 3.2.3	

Особенности применения территориальной зоны:

Расстояние от объектов капитального строительства до объектов, расположенных на смежных земельных участках, следует принимать на основании действующих строительных, экологических, санитарно-эпидемиологических, противопожарных норм, местных нормативов градостроительного проектирования и настоящих Правил.

Противопожарные расстояния между зданиями, сооружениями должны обеспечивать нераспространение пожара на соседние здания, сооружения в соответствии с требованиями СП 4.13130.

Наземные стоянки и парковки для обеспечения планируемых к строительству или реконструкции объектов капитального строительства не допускается размещать на территориях общего пользования, вдоль улиц, ограничивающих жилые комплексы, кварталы, микрорайоны, за счёт сужения проезжей части этих улиц, пешеходных проходов, тротуаров.

Не допускается размещение нормативных площадок благоустройства, а также парковок на территории, предусмотренной для размещения объектов указанных в перечне видов объектов, размещение которых может осуществляться на землях или земельных участках, находящихся в государственной или муниципальной собственности, без предоставления земельных участков и установления сервитутов, утвержденном постановлением Правительства Российской Федерации от 3 декабря 2014 года № 1300.

Не допускается ограничение общего доступа к территориям, сформированным в соответствии с перечнем видов объектов, размещение которых может осуществляться на землях или земельных участках, находящихся в государственной или муниципальной собственности, без предоставления земельных участков и установления сервитутов, утвержденным постановлением Правительства Российской Федерации от 3 декабря 2014 года № 1300.

В случае если земельный участок или объект капитального строительства находится в границах зоны с особыми условиями использования территорий, на них устанавливаются ограничения использования в соответствии с законодательством Российской Федерации.

На территориях, подверженных подтоплению, в том числе потенциальному, строительство объектов капитального строительства разрешается при условии одновременного выполнения локальных дренажно-защитных работ в соответствии с СП 116.13330.2012 «Инженерная защита территорий, зданий и сооружений от опасных геологических процессов. Основные положения. Актуализированная редакция СНиП 22-02-2003».

Строительство новых населённых пунктов, элементов планировочной структуры (квартал, микрорайон, район и иные подобные элементы), не обеспеченных инженерной защитой территории и объектов от негативного воздействия вод, запрещается.

Строительство (реконструкция) объектов капитального строительства должно вестись с соблюдением требований главы 2 Федерального закона от 30 декабря 2009 г. № 384-ФЗ, а также при выполнении следующих положений:

1. Получение застройщиком в органе местного самоуправления муниципального района (далее - уполномоченный орган) исходных данных - о прогнозном уровне воды в зоне затопления и (или) прогнозном уровне грунтовых вод в зоне подтопления.

2. Подготовка проектной документации, содержащей перечень мероприятий по инженерной защите объекта капитального строительства от подтопления, затопления индивидуальным предпринимателем или юридическим лицом, являющимся членами саморегулируемых организаций в области архитектурно-строительного проектирования (в случае строительства (реконструкции) объектов капитального строительства, в отношении которых выдаётся разрешение на строительство).

3. Подача застройщиком заявления о выдаче разрешения на ввод объекта в эксплуатацию с приложением акта, подтверждающего соответствие параметров построенного, реконструированного объекта капитального строительства проектной документации (в части соответствия проектной документации требованиям, указанным в пункте 1 части 5 статьи 49 Градостроительного кодекса Российской Федерации) и содержащего вывод лица, являющегося членом саморегулируемых организаций в области архитектурно-строительного проектирования или строительства о выполнении мероприятий (их комплекса), указанных в пункте 2, требованиям по обеспечению инженерной защиты объекта от затопления (или подтопления), с указанием наименования водного объекта, при паводке 1 % обеспеченности.

Требования к архитектурному облику объектов капитального строительства:

Требования к архитектурному облику объектов капитального строительства устанавливаются в соответствии со статьей 33 настоящих Правил.

32.9. Зона застройки объектами культуры и искусства (ОД5)

Основные виды разрешенного использования земельных участков и объектов капитального строительства:

№ п/п	Наименование вида разрешенного использования	Код вида разрешенного использования	Описание вида разрешенного использования	Предельные размеры земельных участков и предельные параметры разрешенного строительства, реконструкции объектов капитального строительства
1	2	3	4	5
1.	Объекты культурно-досуговой деятельности	3.6.1	Размещение зданий, предназначенных для размещения музеев, выставочных залов, художественных галерей, домов культуры, библиотек, кинотеатров и кинозалов, театров, филармоний, концертных залов, планетариев	Минимальные размеры земельных участков (площадь) – не подлежит установлению. Максимальные размеры земельных участков (площадь) – 10000 кв.м. Минимальные отступы от границ земельных участков в целях определения мест допустимого размещения зданий, строений, сооружений, за пределами которых запрещено строительство зданий, строений, сооружений – 3 м.
2.	Цирки и зверинцы	3.6.3	Размещение зданий и сооружений для размещения цирков, зверинцев, зоопарков, зоосадов, океанариумов и	Минимальные отступы от красной линии или территорий общего

№ п/п	Наименование вида разрешенного использования	Код вида разрешенного использования	Описание вида разрешенного использования	Предельные размеры земельных участков и предельные параметры разрешенного строительства, реконструкции объектов капитального строительства
1	2	3	4	5
			осуществления сопутствующих видов деятельности по содержанию диких животных в неволе	<p>пользования в целях определения мест допустимого размещения зданий, строений, сооружений, за пределами которых запрещено строительство зданий, строений, сооружений, если иное не предусмотрено документацией – 5 м.</p> <p>Максимальное количество надземных этажей – 3 этажа.</p> <p>Минимальное количество надземных этажей – не подлежит установлению.</p> <p>Максимальная высота зданий, строений, сооружений – 12 м.</p> <p>Максимальный процент застройки в границах земельного участка – 60%. Процент застройки подземной части не регламентируется.</p> <p>Минимальный процент озеленения в границах земельного участка – 30%.</p>
3.	Парки культуры и отдыха	3.6.2	Размещение парков культуры и отдыха	Предельные (минимальные и (или) максимальные) размеры земельных участков, предельные параметры разрешенного строительства, реконструкции объектов капитального строительства не подлежат установлению – не подлежит установлению.
4.	Выставочно-ярмарочная деятельность	4.10	Размещение объектов капитального строительства, сооружений, предназначенных для осуществления выставочно-ярмарочной и конгрессной деятельности, включая деятельность, необходимую для обслуживания указанных мероприятий (застройка экспозиционной площади, организация питания участников мероприятий)	Минимальные размеры земельных участков (площадь) – 10 кв.м.
				Максимальные размеры земельных участков (площадь) – 10000 кв.м.
				Минимальные отступы от границ земельных участков в целях определения мест допустимого размещения зданий, строений, сооружений, за пределами которых запрещено строительство зданий, строений, сооружений – 3 м.
				Минимальные отступы от красной линии или территорий общего пользования в целях определения мест допустимого размещения зданий, строений, сооружений, за пределами которых запрещено строительство зданий, строений, сооружений, если иное не предусмотрено документацией – 5 м.
				Максимальное количество надземных этажей – 3 этажа.
				Минимальное количество надземных этажей – не подлежит установлению.
				Максимальная высота зданий, строений, сооружений – 12 м.

№ п/п	Наименование вида разрешенного использования	Код вида разрешенного использования	Описание вида разрешенного использования	Предельные размеры земельных участков и предельные параметры разрешенного строительства, реконструкции объектов капитального строительства
1	2	3	4	5
				Максимальный процент застройки в границах земельного участка – 50%. Процент застройки подземной части не регламентируется. Минимальный процент озеленения в границах земельного участка – 30%.
5.	Предоставление коммунальных услуг	3.1.1	Размещение зданий и сооружений, обеспечивающих поставку воды, тепла, электричества, газа, отвод канализационных стоков, очистку и уборку объектов недвижимости (котельных, водозаборов, очистных сооружений, насосных станций, водопроводов, линий электропередач, трансформаторных подстанций, газопроводов, линий связи, телефонных станций, канализаций, стоянок, гаражей и мастерских для обслуживания уборочной и аварийной техники, сооружений, необходимых для сбора и плавки снега)	Минимальные размеры земельных участков (площадь) – не подлежит установлению. Максимальные размеры земельных участков (площадь) – не подлежит установлению. Минимальные отступы от границ земельных участков в целях определения мест допустимого размещения зданий, строений, сооружений, за пределами которых запрещено строительство зданий, строений, сооружений – 3 м. Минимальные отступы от красной линии или территорий общего пользования в целях определения мест допустимого размещения зданий, строений, сооружений, за пределами которых запрещено строительство зданий, строений, сооружений, если иное не предусмотрено документацией – 5 м. Максимальное количество надземных этажей – 3 этажа. Максимальная высота зданий, строений, сооружений – не подлежит установлению. Устанавливается в соответствии с проектной документацией. Максимальный процент застройки в границах земельного участка – 80%. Процент застройки подземной части не регламентируется.
6.	Историко-культурная деятельность	9.3	Сохранение и изучение объектов культурного наследия народов Российской Федерации (памятников истории и культуры), в том числе: объектов археологического наследия, достопримечательных мест, мест бытования исторических промыслов, производств и ремесел, исторических поселений, недействующих военных и гражданских захоронений, объектов	Предельные (минимальные и (или) максимальные) размеры земельных участков, предельные параметры разрешенного строительства, реконструкции объектов капитального строительства не подлежат установлению – не подлежит установлению.

№ п/п	Наименование вида разрешенного использования	Код вида разрешенного использования	Описание вида разрешенного использования	Предельные размеры земельных участков и предельные параметры разрешенного строительства, реконструкции объектов капитального строительства
1	2	3	4	5
			культурного наследия, хозяйственная деятельность, являющаяся историческим промыслом или ремеслом, а также хозяйственная деятельность, обеспечивающая познавательный туризм	
7.	Земельные участки (территории) общего пользования	12.0	Земельные участки общего пользования. Содержание данного вида разрешенного использования включает в себя содержание видов разрешенного использования с кодами 12.0.1 – 12.0.2	
8.	Улично-дорожная сеть	12.0.1	Размещение объектов улично-дорожной сети: автомобильных дорог, трамвайных путей и пешеходных тротуаров в границах населенных пунктов, пешеходных переходов, бульваров, площадей, проездов, велодорожек и объектов велотранспортной и инженерной инфраструктуры; размещение придорожных стоянок (парковок) транспортных средств в границах городских улиц и дорог, за исключением предусмотренных видами разрешенного использования с кодами 2.7.1, 4.9, 7.2.3, а также некапитальных сооружений, предназначенных для охраны транспортных средств	
9.	Благоустройство территории	12.0.2	Размещение декоративных, технических, планировочных, конструктивных устройств, элементов озеленения, различных видов оборудования и оформления, малых	

№ п/п	Наименование вида разрешенного использования	Код вида разрешенного использования	Описание вида разрешенного использования	Предельные размеры земельных участков и предельные параметры разрешенного строительства, реконструкции объектов капитального строительства
1	2	3	4	5
			архитектурных форм, некапитальных нестационарных строений и сооружений, информационных щитов и указателей, применяемых как составные части благоустройства территории, общественных туалетов	

Вспомогательные виды разрешенного использования земельных участков и объектов капитального строительства не устанавливаются.

Условно разрешенные виды использования земельных участков и объектов капитального строительства:

№ п/п	Наименование вида разрешенного использования	Код вида разрешенного использования	Описание вида разрешенного использования	Предельные размеры земельных участков и предельные параметры разрешенного строительства, реконструкции объектов капитального строительства
1	2	3	4	5
1.	Общественное питание	4.6	Размещение объектов капитального строительства в целях устройства мест общественного питания (рестораны, кафе, столовые, закусочные, бары)	<p>Минимальные размеры земельных участков (площадь) – 50 кв.м.</p> <p>Максимальные размеры земельных участков (площадь) – 5000 кв.м.</p> <p>Минимальные отступы от границ земельных участков в целях определения мест допустимого размещения зданий, строений, сооружений, за пределами которых запрещено строительство зданий, строений, сооружений – 3 м.</p> <p>Минимальные отступы от красной линии или территорий общего пользования в целях определения мест допустимого размещения зданий, строений, сооружений, за пределами которых запрещено строительство зданий, строений, сооружений, если иное не предусмотрено документацией – 5 м.</p> <p>Максимальное количество надземных этажей – 3 этажа.</p> <p>Максимальная высота зданий, строений, сооружений – 12 м.</p> <p>Максимальный процент застройки в границах земельного участка – 50%. Процент застройки подземной части не регламентируется.</p> <p>Минимальный процент озеленения в границах земельного участка</p>

№ п/п	Наименование вида разрешенного использования	Код вида разрешенного использования	Описание вида разрешенного использования	Предельные размеры земельных участков и предельные параметры разрешенного строительства, реконструкции объектов капитального строительства
1	2	3	4	5
				– 30%.
2.	Хранение автотранспорта	2.7.1	Размещение отдельно стоящих и пристроенных гаражей, в том числе подземных, предназначенных для хранения автотранспорта, в том числе с разделением на машино-места, за исключением гаражей, размещение которых предусмотрено содержанием видов разрешенного использования с кодами 2.7.2, 4.9	<p>Минимальные размеры земельных участков (площадь) – не подлежит установлению.</p> <p>Максимальные размеры земельных участков (площадь) – 5000 кв.м.</p> <p>Минимальные отступы от границ земельных участков в целях определения мест допустимого размещения зданий, строений, сооружений, за пределами которых запрещено строительство зданий, строений, сооружений – 3 м.</p> <p>Минимальный отступ от границ земельных участков следует увеличивать в случае размещения на смежном земельном участке зданий, строений, сооружений на расстоянии менее 3 м с целью обеспечения противопожарного расстояния между жилыми зданиями.</p> <p>Расстояния от наземных и наземно-подземных гаражей, открытых стоянок, предназначенных для постоянного и временного хранения легковых автомобилей, и станций технического обслуживания до жилых домов и общественных зданий, а также до участков школ, детских яслей-садов и лечебных учреждений стационарного типа, размещаемых на селитебных территориях, следует принимать в соответствии с актами в области градостроительной деятельности, нормативными правовыми актами органов государственной власти, органов местного самоуправления о градостроительной деятельности.</p> <p>Действие градостроительного регламента в части минимального отступа от границ земельных участков не распространяется на случаи реконструкции существующих объектов капитального строительства, право собственности на которые возникло до введения в действие настоящих Правил и расстояния до границ земельного участка от которых составляют менее минимальных отступов, установленных Правилами. Минимальный отступ от таких объектов до границ земельных участков принимается равным фактическому расстоянию от объектов до границ</p>

№ п/п	Наименование вида разрешенного использования	Код вида разрешенного использования	Описание вида разрешенного использования	Предельные размеры земельных участков и предельные параметры разрешенного строительства, реконструкции объектов капитального строительства
1	2	3	4	5
				земельных участков. Минимальные отступы от красной линии или территорий общего пользования в целях определения мест допустимого размещения зданий, строений, сооружений, за пределами которых запрещено строительство зданий, строений, сооружений, если иное не предусмотрено документацией – 5 м. Максимальное количество надземных этажей – 2 этажа. Максимальная высота зданий, строений, сооружений – 9 м. Максимальный процент застройки в границах земельного участка – 60%. Процент застройки подземной части не регламентируется. Минимальный процент озеленения в границах земельного участка – 20%.
3.	Служебные гаражи	4.9	Размещение постоянных или временных гаражей, стоянок для хранения служебного автотранспорта, используемого в целях осуществления видов деятельности, предусмотренных видами разрешенного использования с кодами 3.0, 4.0, а также для стоянки и хранения транспортных средств общего пользования, в том числе в депо	Минимальные размеры земельных участков (площадь) – 150 кв.м. Максимальные размеры земельных участков (площадь) – 7500 кв.м. Минимальные отступы от границ земельных участков в целях определения мест допустимого размещения зданий, строений, сооружений, за пределами которых запрещено строительство зданий, строений, сооружений – 3 м. Минимальные отступы от красной линии или территорий общего пользования в целях определения мест допустимого размещения зданий, строений, сооружений, за пределами которых запрещено строительство зданий, строений, сооружений, если иное не предусмотрено документацией – 5 м. Максимальное количество надземных этажей – 2 этажа. Минимальное количество надземных этажей – 1 этаж. Максимальная высота зданий, строений, сооружений – 9 м. Максимальный процент застройки в границах земельного участка – 60%. Процент застройки подземной части не регламентируется. Минимальный процент озеленения в границах земельного участка – 30%.
4.	Осуществление религиозных	3.7.1	Размещение зданий и сооружений, предназначенных для совершения	Минимальные размеры земельных участков (площадь) – не подлежит установлению.

№ п/п	Наименование вида разрешенного использования	Код вида разрешенного использования	Описание вида разрешенного использования	Предельные размеры земельных участков и предельные параметры разрешенного строительства, реконструкции объектов капитального строительства
1	2	3	4	5
	обрядов		религиозных обрядов и церемоний (в том числе церкви, соборы, храмы, часовни, мечети, молельные дома, синагоги)	<p>Максимальные размеры земельных участков (площадь) – 10000 кв.м.</p> <p>Минимальные отступы от границ земельных участков в целях определения мест допустимого размещения зданий, строений, сооружений, за пределами которых запрещено строительство зданий, строений, сооружений – 3 м.</p> <p>Минимальные отступы от красной линии или территорий общего пользования в целях определения мест допустимого размещения зданий, строений, сооружений, за пределами которых запрещено строительство зданий, строений, сооружений, если иное не предусмотрено документацией – 5 м.</p> <p>Максимальное количество надземных этажей – не подлежит установлению, в соответствии с проектной документацией.</p> <p>Минимальное количество надземных этажей – не подлежит установлению.</p> <p>Максимальная высота зданий, строений, сооружений – 20 м или в соответствии с проектной документацией.</p> <p>Максимальный процент застройки в границах земельного участка – 50%. Процент застройки подземной части не регламентируется.</p> <p>Минимальный процент озеленения в границах земельного участка – 30%.</p>
5.	Связь	6.8	Размещение объектов связи, радиовещания, телевидения, включая воздушные радиорелейные, надземные и подземные кабельные линии связи, линии радиофикации, антенные поля, усилительные пункты на кабельных линиях связи, инфраструктуру спутниковой связи и телерадиовещания, за исключением объектов связи, размещение которых предусмотрено содержанием видов разрешенного использования с кодами	Предельные (минимальные и (или) максимальные) размеры земельных участков, предельные параметры разрешенного строительства, реконструкции объектов капитального строительства не подлежат установлению – не подлежит установлению.

№ п/п	Наименование вида разрешенного использования	Код вида разрешенного использования	Описание вида разрешенного использования	Предельные размеры земельных участков и предельные параметры разрешенного строительства, реконструкции объектов капитального строительства
1	2	3	4	5
			3.1.1, 3.2.3	

Особенности применения территориальной зоны:

Расстояние от объектов капитального строительства до объектов, расположенных на смежных земельных участках, следует принимать на основании действующих строительных, экологических, санитарно-эпидемиологических, противопожарных норм, местных нормативов градостроительного проектирования и настоящих Правил.

Противопожарные расстояния между зданиями, сооружениями должны обеспечивать нераспространение пожара на соседние здания, сооружения в соответствии с требованиями СП 4.13130.

Наземные стоянки и парковки для обеспечения планируемых к строительству или реконструкции объектов капитального строительства не допускается размещать на территориях общего пользования, вдоль улиц, ограничивающих жилые комплексы, кварталы, микрорайоны, за счёт сужения проезжей части этих улиц, пешеходных проходов, тротуаров.

Не допускается размещение нормативных площадок благоустройства, а также парковок на территории, предусмотренной для размещения объектов указанных в перечне видов объектов, размещение которых может осуществляться на землях или земельных участках, находящихся в государственной или муниципальной собственности, без предоставления земельных участков и установления сервитутов, утвержденном постановлением Правительства Российской Федерации от 3 декабря 2014 года № 1300.

Не допускается ограничение общего доступа к территориям, сформированным в соответствии с перечнем видов объектов, размещение которых может осуществляться на землях или земельных участках, находящихся в государственной или муниципальной собственности, без предоставления земельных участков и установления сервитутов, утвержденным постановлением Правительства Российской Федерации от 3 декабря 2014 года № 1300.

В случае если земельный участок или объект капитального строительства находится в границах зоны с особыми условиями использования территорий, на них устанавливаются ограничения использования в соответствии с законодательством Российской Федерации.

На территориях, подверженных подтоплению, в том числе потенциальному, строительство объектов капитального строительства разрешается при условии одновременного выполнения локальных дренажно-защитных работ в соответствии с СП 116.13330.2012 «Инженерная защита территорий, зданий и сооружений от опасных геологических процессов. Основные положения. Актуализированная редакция СНиП 22-02-2003».

Строительство новых населённых пунктов, элементов планировочной структуры (квартал, микрорайон, район и иные подобные элементы), не обеспеченных инженерной защитой территории и объектов от негативного воздействия вод, запрещается.

Строительство (реконструкция) объектов капитального строительства должно вестись с соблюдением требований главы 2 Федерального закона от 30 декабря 2009 г. № 384-ФЗ, а также при выполнении следующих положений:

1. Получение застройщиком в органе местного самоуправления муниципального района (далее - уполномоченный орган) исходных данных - о прогнозном уровне воды в зоне затопления и (или) прогнозном уровне грунтовых вод в зоне подтопления.

2. Подготовка проектной документации, содержащей перечень мероприятий по инженерной защите объекта капитального строительства от подтопления, затопления индивидуальным предпринимателем или юридическим лицом, являющимся членами саморегулируемых организаций в области архитектурно-строительного проектирования (в случае строительства (реконструкции) объектов капитального строительства, в отношении которых выдаётся разрешение на строительство).

3. Подача застройщиком заявления о выдаче разрешения на ввод объекта в эксплуатацию с приложением акта, подтверждающего соответствие параметров построенного, реконструированного объекта капитального строительства проектной документации (в части соответствия проектной документации требованиям, указанным в пункте 1 части 5 статьи 49 Градостроительного кодекса Российской Федерации) и содержащего вывод лица, являющегося членом саморегулируемых организаций в области архитектурно-строительного проектирования или строительства о выполнении мероприятий (их комплекса), указанных в пункте 2, требованиям по обеспечению инженерной защиты объекта от затопления (или подтопления), с указанием наименования водного объекта, при паводке 1 % обеспеченности.

Требования к архитектурному облику объектов капитального строительства:

Требования к архитектурному облику объектов капитального строительства устанавливаются в соответствии со статьей 33 настоящих Правил.

32.10. Зона религиозного использования (ОД8)

Зона религиозного использования выделена для обеспечения правовых условий формирования объектов религиозного назначения и мемориальных комплексов, требующих значительные территориальные ресурсы для своего нормального функционирования.

Основные виды разрешенного использования земельных участков и объектов капитального строительства:

№ п/п	Наименование вида разрешенного использования	Код вида разрешенного использования	Описание вида разрешенного использования	Предельные размеры земельных участков и предельные параметры разрешенного строительства, реконструкции объектов капитального строительства
1	2	3	4	5
1.	Осуществление религиозных обрядов	3.7.1	Размещение зданий и сооружений, предназначенных для совершения религиозных обрядов и церемоний (в том числе церкви, соборы, храмы, часовни, мечети, молельные дома, синагоги)	Минимальные размеры земельных участков (площадь) – не подлежит установлению. Максимальные размеры земельных участков (площадь) – 10000 кв.м. Минимальные отступы от границ земельных участков в целях определения мест допустимого размещения зданий, строений, сооружений, за пределами которых запрещено строительство зданий, строений, сооружений – 3 м.
2.	Религиозное управление и	3.7.2	Размещение зданий, предназначенных для постоянного местонахождения	

№ п/п	Наименование вида разрешенного использования	Код вида разрешенного использования	Описание вида разрешенного использования	Предельные размеры земельных участков и предельные параметры разрешенного строительства, реконструкции объектов капитального строительства
1	2	3	4	5
	образование		духовных лиц, паломников и послушников в связи с осуществлением ими религиозной службы, а также для осуществления благотворительной и религиозной образовательной деятельности (монастыри, скиты, дома священнослужителей, воскресные и религиозные школы, семинарии, духовные училища)	<p>Минимальные отступы от красной линии или территорий общего пользования в целях определения мест допустимого размещения зданий, строений, сооружений, за пределами которых запрещено строительство зданий, строений, сооружений, если иное не предусмотрено документацией – 5 м.</p> <p>Максимальное количество надземных этажей – не подлежит установлению, в соответствии с проектной документацией.</p> <p>Максимальная высота зданий, строений, сооружений – 20 м или в соответствии с проектной документацией.</p> <p>Максимальный процент застройки в границах земельного участка – 50%. Процент застройки подземной части не регламентируется.</p> <p>Минимальный процент озеленения в границах земельного участка – 30%.</p>
3.	Предоставление коммунальных услуг	3.1.1	Размещение зданий и сооружений, обеспечивающих поставку воды, тепла, электричества, газа, отвод канализационных стоков, очистку и уборку объектов недвижимости (котельных, водозаборов, очистных сооружений, насосных станций, водопроводов, линий электропередач, трансформаторных подстанций, газопроводов, линий связи, телефонных станций, канализаций, стоянок, гаражей и мастерских для обслуживания уборочной и аварийной техники, сооружений, необходимых для сбора и плавки снега)	<p>Минимальные размеры земельных участков (площадь) – не подлежит установлению.</p> <p>Максимальные размеры земельных участков (площадь) – не подлежит установлению.</p> <p>Минимальные отступы от границ земельных участков в целях определения мест допустимого размещения зданий, строений, сооружений, за пределами которых запрещено строительство зданий, строений, сооружений – 3 м.</p> <p>Минимальные отступы от красной линии или территорий общего пользования в целях определения мест допустимого размещения зданий, строений, сооружений, за пределами которых запрещено строительство зданий, строений, сооружений, если иное не предусмотрено документацией – 5 м.</p> <p>Максимальное количество надземных этажей – 3 этажа.</p> <p>Максимальная высота зданий, строений, сооружений – не подлежит установлению. Устанавливается в соответствии с проектной документацией.</p> <p>Максимальный процент застройки в границах земельного участка – 80%. Процент застройки подземной части не регламентируется.</p>

№ п/п	Наименование вида разрешенного использования	Код вида разрешенного использования	Описание вида разрешенного использования	Предельные размеры земельных участков и предельные параметры разрешенного строительства, реконструкции объектов капитального строительства
1	2	3	4	5
4.	Парки культуры и отдыха	3.6.2	Размещение парков культуры и отдыха	Предельные (минимальные и (или) максимальные) размеры земельных участков, предельные параметры разрешенного строительства, реконструкции объектов капитального строительства не подлежат установлению – не подлежит установлению.
5.	Историко-культурная деятельность	9.3	Сохранение и изучение объектов культурного наследия народов Российской Федерации (памятников истории и культуры), в том числе: объектов археологического наследия, достопримечательных мест, мест бытования исторических промыслов, производств и ремесел, исторических поселений, недействующих военных и гражданских захоронений, объектов культурного наследия, хозяйственная деятельность, являющаяся историческим промыслом или ремеслом, а также хозяйственная деятельность, обеспечивающая познавательный туризм	
6.	Земельные участки (территории) общего пользования	12.0	Земельные участки общего пользования. Содержание данного вида разрешенного использования включает в себя содержание видов разрешенного использования с кодами 12.0.1 - 12.0.2	
7.	Улично-дорожная сеть	12.0.1	Размещение объектов улично-дорожной сети: автомобильных дорог, трамвайных путей и пешеходных тротуаров в границах населенных пунктов, пешеходных переходов, бульваров, площадей, проездов, велодорожек и объектов велотранспортной и инженерной инфраструктуры; размещение придорожных стоянок (парковок)	

№ п/п	Наименование вида разрешенного использования	Код вида разрешенного использования	Описание вида разрешенного использования	Предельные размеры земельных участков и предельные параметры разрешенного строительства, реконструкции объектов капитального строительства
1	2	3	4	5
			транспортных средств в границах городских улиц и дорог, за исключением предусмотренных видами разрешенного использования с кодами 2.7.1, 4.9, 7.2.3, а также некапитальных сооружений, предназначенных для охраны транспортных средств	
8.	Благоустройство территории	12.0.2	Размещение декоративных, технических, планировочных, конструктивных устройств, элементов озеленения, различных видов оборудования и оформления, малых архитектурных форм, некапитальных нестационарных строений и сооружений, информационных щитов и указателей, применяемых как составные части благоустройства территории, общественных туалетов	

Вспомогательные виды разрешенного использования земельных участков и объектов капитального строительства не устанавливаются.

Условно разрешенные виды использования земельных участков и объектов капитального строительства:

№ п/п	Наименование вида разрешенного использования	Код вида разрешенного использования	Описание вида разрешенного использования	Предельные размеры земельных участков и предельные параметры разрешенного строительства, реконструкции объектов капитального строительства
1	2	3	4	5
1.	Амбулаторно-поликлиническое обслуживание	3.4.1	Размещение объектов капитального строительства, предназначенных для оказания гражданам амбулаторно-поликлинической медицинской помощи (поликлиники, фельдшерские	Минимальные размеры земельных участков (площадь) – не подлежит установлению. Определяется в соответствии с СП 158.13330.2014. «Свод правил. Здания и помещения медицинских организаций. Правила проектирования». Максимальные размеры земельных участков (площадь) – 10000

№ п/п	Наименование вида разрешенного использования	Код вида разрешенного использования	Описание вида разрешенного использования	Предельные размеры земельных участков и предельные параметры разрешенного строительства, реконструкции объектов капитального строительства
1	2	3	4	5
			пункты, пункты здравоохранения, центры матери и ребенка, диагностические центры, молочные кухни, станции донорства крови, клинические лаборатории)	<p>кв.м., а также определяется в соответствии с СП 158.13330.2014. «Свод правил. Здания и помещения медицинских организаций. Правила проектирования».</p> <p>Минимальные отступы от границ земельных участков в целях определения мест допустимого размещения зданий, строений, сооружений, за пределами которых запрещено строительство зданий, строений, сооружений – 3 м.</p> <p>Минимальные отступы от красной линии или территорий общего пользования в целях определения мест допустимого размещения зданий, строений, сооружений, за пределами которых запрещено строительство зданий, строений, сооружений, если иное не предусмотрено документацией – 5 м.</p> <p>Максимальное количество надземных этажей – 3 этажа.</p> <p>Минимальное количество надземных этажей – не подлежит установлению.</p> <p>Максимальная высота зданий, строений, сооружений – 12 м.</p> <p>Максимальный процент застройки в границах земельного участка – 60% или определяется в соответствии с проектной документацией. Процент застройки подземной части не регламентируется.</p> <p>Минимальный процент озеленения в границах земельного участка – 30%.</p>
2.	Хранение автотранспорта	2.7.1	Размещение отдельно стоящих и пристроенных гаражей, в том числе подземных, предназначенных для хранения автотранспорта, в том числе с разделением на машино-места, за исключением гаражей, размещение которых предусмотрено содержанием видов разрешенного использования с кодами 2.7.2, 4.9	<p>Минимальные размеры земельных участков (площадь) – не подлежит установлению.</p> <p>Максимальные размеры земельных участков (площадь) – 5000 кв.м.</p> <p>Минимальные отступы от границ земельных участков в целях определения мест допустимого размещения зданий, строений, сооружений, за пределами которых запрещено строительство зданий, строений, сооружений – 3 м.</p> <p>Минимальный отступ от границ земельных участков следует увеличивать в случае размещения на смежном земельном участке зданий, строений, сооружений на расстоянии менее 3 м с целью</p>

№ п/п	Наименование вида разрешенного использования	Код вида разрешенного использования	Описание вида разрешенного использования	Предельные размеры земельных участков и предельные параметры разрешенного строительства, реконструкции объектов капитального строительства
1	2	3	4	5
				<p>обеспечения противопожарного расстояния между жилыми зданиями.</p> <p>Расстояния от наземных и наземно-подземных гаражей, открытых стоянок, предназначенных для постоянного и временного хранения легковых автомобилей, и станций технического обслуживания до жилых домов и общественных зданий, а также до участков школ, детских яслей-садов и лечебных учреждений стационарного типа, размещаемых на селитебных территориях, следует принимать в соответствии с актами в области градостроительной деятельности, нормативными правовыми актами органов государственной власти, органов местного самоуправления о градостроительной деятельности.</p> <p>Действие градостроительного регламента в части минимального отступа от границ земельных участков не распространяется на случаи реконструкции существующих объектов капитального строительства, право собственности на которые возникло до введения в действие настоящих Правил и расстояния до границ земельного участка от которых составляют менее минимальных отступов, установленных Правилами. Минимальный отступ от таких объектов до границ земельных участков принимается равным фактическому расстоянию от объектов до границ земельных участков.</p> <p>Минимальные отступы от красной линии или территорий общего пользования в целях определения мест допустимого размещения зданий, строений, сооружений, за пределами которых запрещено строительство зданий, строений, сооружений, если иное не предусмотрено документацией – 5 м.</p> <p>Максимальное количество надземных этажей – 2 этажа.</p> <p>Максимальная высота зданий, строений, сооружений – 9 м.</p> <p>Максимальный процент застройки в границах земельного участка – 60%. Процент застройки подземной части не регламентируется.</p> <p>Минимальный процент озеленения в границах земельного участка – 20%.</p>

№ п/п	Наименование вида разрешенного использования	Код вида разрешенного использования	Описание вида разрешенного использования	Предельные размеры земельных участков и предельные параметры разрешенного строительства, реконструкции объектов капитального строительства
1	2	3	4	5
3.	Служебные гаражи	4.9	Размещение постоянных или временных гаражей, стоянок для хранения служебного автотранспорта, используемого в целях осуществления видов деятельности, предусмотренных видами разрешенного использования с кодами 3.0, 4.0, а также для стоянки и хранения транспортных средств общего пользования, в том числе в депо	<p>Минимальные размеры земельных участков (площадь) – 150 кв.м.</p> <p>Максимальные размеры земельных участков (площадь) – 7500 кв.м.</p> <p>Минимальные отступы от границ земельных участков в целях определения мест допустимого размещения зданий, строений, сооружений, за пределами которых запрещено строительство зданий, строений, сооружений – 3 м.</p> <p>Минимальные отступы от красной линии или территорий общего пользования в целях определения мест допустимого размещения зданий, строений, сооружений, за пределами которых запрещено строительство зданий, строений, сооружений, если иное не предусмотрено документацией – 5 м.</p> <p>Максимальное количество надземных этажей – 2 этажа.</p> <p>Минимальное количество надземных этажей – 1 этаж.</p> <p>Максимальная высота зданий, строений, сооружений – 9 м.</p> <p>Максимальный процент застройки в границах земельного участка – 60%. Процент застройки подземной части не регламентируется.</p> <p>Минимальный процент озеленения в границах земельного участка – 30%.</p>
4.	Связь	6.8	Размещение объектов связи, радиовещания, телевидения, включая воздушные радиорелейные, надземные и подземные кабельные линии связи, линии радиофикации, антенные поля, усилительные пункты на кабельных линиях связи, инфраструктуру спутниковой связи и телерадиовещания, за исключением объектов связи, размещение которых предусмотрено содержанием видов разрешенного использования с кодами 3.1.1, 3.2.3	Предельные (минимальные и (или) максимальные) размеры земельных участков, предельные параметры разрешенного строительства, реконструкции объектов капитального строительства не подлежат установлению – не подлежит установлению.

Особенности применения территориальной зоны:

Расстояние от объектов капитального строительства до объектов, расположенных на смежных земельных участках, следует принимать на основании действующих строительных, экологических, санитарно-эпидемиологических, противопожарных норм, местных нормативов градостроительного проектирования и настоящих Правил.

Противопожарные расстояния между зданиями, сооружениями должны обеспечивать нераспространение пожара на соседние здания, сооружения в соответствии с требованиями СП 4.13130.

Наземные стоянки и парковки для обеспечения планируемых к строительству или реконструкции объектов капитального строительства не допускается размещать на территориях общего пользования, вдоль улиц, ограничивающих жилые комплексы, кварталы, микрорайоны, за счёт сужения проезжей части этих улиц, пешеходных проходов, тротуаров.

Не допускается размещение нормативных площадок благоустройства, а также парковок на территории, предусмотренной для размещения объектов указанных в перечне видов объектов, размещение которых может осуществляться на землях или земельных участках, находящихся в государственной или муниципальной собственности, без предоставления земельных участков и установления сервитутов, утвержденном постановлением Правительства Российской Федерации от 3 декабря 2014 года № 1300.

Не допускается ограничение общего доступа к территориям, сформированным в соответствии с перечнем видов объектов, размещение которых может осуществляться на землях или земельных участках, находящихся в государственной или муниципальной собственности, без предоставления земельных участков и установления сервитутов, утвержденным постановлением Правительства Российской Федерации от 3 декабря 2014 года № 1300.

В случае если земельный участок или объект капитального строительства находится в границах зоны с особыми условиями использования территорий, на них устанавливаются ограничения использования в соответствии с законодательством Российской Федерации.

На территориях, подверженных подтоплению, в том числе потенциальному, строительство объектов капитального строительства разрешается при условии одновременного выполнения локальных дренажно-защитных работ в соответствии с СП 116.13330.2012 «Инженерная защита территорий, зданий и сооружений от опасных геологических процессов. Основные положения. Актуализированная редакция СНиП 22-02-2003».

Строительство новых населённых пунктов, элементов планировочной структуры (квартал, микрорайон, район и иные подобные элементы), не обеспеченных инженерной защитой территории и объектов от негативного воздействия вод, запрещается.

Строительство (реконструкция) объектов капитального строительства должно вестись с соблюдением требований главы 2 Федерального закона от 30 декабря 2009 г. № 384-ФЗ, а также при выполнении следующих положений:

1. Получение застройщиком в органе местного самоуправления муниципального района (далее - уполномоченный орган) исходных данных - о прогнозном уровне воды в зоне затопления и (или) прогнозном уровне грунтовых вод в зоне подтопления.

2. Подготовка проектной документации, содержащей перечень мероприятий по инженерной защите объекта капитального строительства от подтопления, затопления индивидуальным предпринимателем или юридическим лицом, являющимися членами саморегулируемых организаций в области архитектурно-строительного проектирования (в случае строительства (реконструкции) объектов капитального строительства, в отношении которых выдаётся разрешение на строительство).

3. Подача застройщиком заявления о выдаче разрешения на ввод объекта в эксплуатацию с приложением акта, подтверждающего соответствие параметров построенного, реконструированного объекта капитального строительства проектной документации (в части соответствия проектной документации требованиям, указанным в пункте 1 части 5 статьи 49 Градостроительного кодекса Российской Федерации) и содержащего вывод лица, являющегося членом саморегулируемых организаций в области архитектурно-строительного проектирования или строительства о выполнении мероприятий (их комплекса), указанных в пункте 2, требованиям по обеспечению инженерной защиты объекта от затопления (или подтопления), с указанием наименования водного объекта, при паводке 1 % обеспеченности.

Требования к архитектурному облику объектов капитального строительства:

Требования к архитектурному облику объектов капитального строительства устанавливаются в соответствии со статьей 33 настоящих Правил.

32.11. Зона размещения производственных объектов III–V класса опасности (П2)

Зона размещения производственных объектов III–V класса опасности выделена для обеспечения правовых условий формирования предприятий, производств и объектов III–V класса опасности. Допускается широкий спектр коммерческих услуг, сопровождающих производственную деятельность. Сочетание различных видов разрешенного использования недвижимости в единой зоне возможно только при условии соблюдения нормативных санитарных требований.

Основные виды разрешенного использования земельных участков и объектов капитального строительства:

№ п/п	Наименование вида разрешенного использования	Код вида разрешенного использования	Описание вида разрешенного использования	Предельные размеры земельных участков и предельные параметры разрешенного строительства, реконструкции объектов капитального строительства
1	2	3	4	5
1.	Производственная деятельность	6.0	Размещение объектов капитального строительства в целях добычи полезных ископаемых, их переработки, изготовления вещей промышленным способом.	Минимальные размеры земельных участков (площадь) – 50 кв.м. Максимальные размеры земельных участков (площадь) – 250000 кв.м. Минимальные отступы от границ земельных участков в целях определения мест допустимого размещения зданий, строений, сооружений, за пределами которых запрещено строительство зданий, строений, сооружений – 3 м.
2.	Тяжелая промышленность	6.2	Размещение объектов капитального строительства горно-обогатительной и горно-перерабатывающей, металлургической, машиностроительной промышленности, а также изготовления и ремонта продукции	Минимальные отступы от красной линии или территорий общего пользования в целях определения мест допустимого размещения зданий, строений, сооружений, за пределами которых запрещено строительство зданий, строений,

№ п/п	Наименование вида разрешенного использования	Код вида разрешенного использования	Описание вида разрешенного использования	Предельные размеры земельных участков и предельные параметры разрешенного строительства, реконструкции объектов капитального строительства
1	2	3	4	5
			судостроения, авиастроения, вагоностроения, машиностроения, станкостроения, а также другие подобные промышленные предприятия, для эксплуатации которых предусматривается установление охранных или санитарно-защитных зон, за исключением случаев, когда объект промышленности отнесен к иному виду разрешенного использования	сооружений, если иное не предусмотрено документацией – 5 м. Максимальное количество надземных этажей – 3 этажа. Максимальная высота зданий, строений, сооружений – не подлежит установлению. Устанавливается в соответствии с проектной документацией. Максимальный процент застройки в границах земельного участка – 70%. Процент застройки подземной части не регламентируется. Минимальный процент озеленения в границах земельного участка – 10%.
3.	Автомобилестроительная промышленность	6.2.1	Размещение объектов капитального строительства, предназначенных для производства транспортных средств и оборудования, производства автомобилей, производства автомобильных кузовов, производства прицепов, полуприцепов и контейнеров, предназначенных для перевозки одним или несколькими видами транспорта, производства частей и принадлежностей автомобилей и их двигателей	
4.	Легкая промышленность	6.3	Размещение объектов капитального строительства, предназначенных для производства продукции легкой промышленности (производство текстильных изделий, производство одежды, производство кожи и изделий из кожи и иной продукции легкой промышленности)	
5.	Фармацевтическая	6.3.1	Размещение объектов капитального	

№ п/п	Наименование вида разрешенного использования	Код вида разрешенного использования	Описание вида разрешенного использования	Предельные размеры земельных участков и предельные параметры разрешенного строительства, реконструкции объектов капитального строительства
1	2	3	4	5
	промышленность		строительства, предназначенных для фармацевтического производства, в том числе объектов, в отношении которых предусматривается установление охранных или санитарно-защитных зон	
6.	Пищевая промышленность	6.4	Размещение объектов пищевой промышленности, по переработке сельскохозяйственной продукции способом, приводящим к их переработке в иную продукцию (консервирование, копчение, хлебопечение), в том числе для производства напитков, алкогольных напитков и табачных изделий	
7.	Нефтехимическая промышленность	6.5	Размещение объектов капитального строительства, предназначенных для переработки углеводородного сырья, изготовления удобрений, полимеров, химической продукции бытового назначения и подобной продукции, а также другие подобные промышленные предприятия	
8.	Строительная промышленность	6.6	Размещение объектов капитального строительства, предназначенных для производства: строительных материалов (кирпичей, пиломатериалов, цемента, крепежных материалов), бытового и строительного газового и сантехнического оборудования, лифтов и подъемников, столярной продукции, сборных домов или их	

№ п/п	Наименование вида разрешенного использования	Код вида разрешенного использования	Описание вида разрешенного использования	Предельные размеры земельных участков и предельные параметры разрешенного строительства, реконструкции объектов капитального строительства
1	2	3	4	5
			частей и тому подобной продукции	
9.	Энергетика	6.7	Размещение объектов гидроэнергетики, тепловых станций и других электростанций, размещение обслуживающих и вспомогательных для электростанций сооружений (золоотвалов, гидротехнических сооружений); размещение объектов электросетевого хозяйства, за исключением объектов энергетики, размещение которых предусмотрено содержанием вида разрешенного использования с кодом 3.1	
10.	Связь	6.8	Размещение объектов связи, радиовещания, телевидения, включая воздушные радиорелейные, надземные и подземные кабельные линии связи, линии радиофикации, антенные поля, усилительные пункты на кабельных линиях связи, инфраструктуру спутниковой связи и телерадиовещания, за исключением объектов связи, размещение которых предусмотрено содержанием видов разрешенного использования с кодами 3.1.1, 3.2.3	Предельные (минимальные и (или) максимальные) размеры земельных участков, предельные параметры разрешенного строительства, реконструкции объектов капитального строительства не подлежат установлению – не подлежит установлению.
11.	Склад	6.9	Размещение сооружений, имеющих назначение по временному хранению, распределению и перевалке грузов (за исключением хранения стратегических запасов), не являющихся частями производственных комплексов, на	<p>Минимальные размеры земельных участков (площадь) – 300 кв.м.</p> <p>Максимальные размеры земельных участков (площадь) – 100000 кв.м.</p> <p>Минимальные отступы от границ земельных участков в целях определения мест допустимого размещения зданий, строений, сооружений, за пределами которых запрещено строительство</p>

№ п/п	Наименование вида разрешенного использования	Код вида разрешенного использования	Описание вида разрешенного использования	Предельные размеры земельных участков и предельные параметры разрешенного строительства, реконструкции объектов капитального строительства
1	2	3	4	5
			которых был создан груз: промышленные базы, склады, погрузочные терминалы и доки, нефтехранилища и нефтеналивные станции, газовые хранилища и обслуживающие их газоконденсатные и газоперекачивающие станции, элеваторы и продовольственные склады, за исключением железнодорожных перевалочных складов	зданий, строений, сооружений – 3 м. Минимальные отступы от красной линии или территорий общего пользования в целях определения мест допустимого размещения зданий, строений, сооружений, за пределами которых запрещено строительство зданий, строений, сооружений, если иное не предусмотрено документацией – 5 м. Максимальное количество надземных этажей – 2 этажа. Максимальная высота зданий, строений, сооружений – не подлежит установлению. Устанавливается в соответствии с проектной документацией. Максимальный процент застройки в границах земельного участка – 70%. Процент застройки подземной части не регламентируется. Минимальный процент озеленения в границах земельного участка – 20%.
12.	Обеспечение сельскохозяйственного производства	1.18	Размещение машинно-транспортных и ремонтных станций, ангаров и гаражей для сельскохозяйственной техники, амбаров, водонапорных башен, трансформаторных станций и иного технического оборудования, используемого для ведения сельского хозяйства	Минимальные размеры земельных участков (площадь) – 300 кв.м. или определяется согласно действующему законодательству (Федеральному закону от 24 июля 2002 года № 101 – ФЗ «Об обороте земель сельскохозяйственного назначения»); Максимальные размеры земельных участков (площадь) – 1000000 кв.м. или определяется согласно действующему законодательству (Федеральному закону от 24 июля 2002 года № 101 – ФЗ «Об обороте земель сельскохозяйственного назначения»); Минимальные отступы от границ земельных участков в целях определения мест допустимого размещения зданий, строений, сооружений, за пределами которых запрещено строительство зданий, строений, сооружений – 3 м. Минимальные отступы от красной линии или территорий общего пользования в целях определения мест допустимого размещения зданий, строений, сооружений, за пределами которых запрещено строительство зданий, строений,

№ п/п	Наименование вида разрешенного использования	Код вида разрешенного использования	Описание вида разрешенного использования	Предельные размеры земельных участков и предельные параметры разрешенного строительства, реконструкции объектов капитального строительства
1	2	3	4	5
				<p>сооружений, если иное не предусмотрено документацией – 5 м.</p> <p>Максимальное количество надземных этажей – не подлежит установлению.</p> <p>Максимальная высота зданий, строений, сооружений – не подлежит установлению. Устанавливается в соответствии с проектной документацией.</p> <p>Максимальный процент застройки в границах земельного участка – 70%. Процент застройки подземной части не регламентируется.</p>
13.	Целлюлозно-бумажная промышленность	6.11	Размещение объектов капитального строительства, предназначенных для целлюлозно-бумажного производства, производства целлюлозы, древесной массы, бумаги, картона и изделий из них, издательской и полиграфической деятельности, тиражирования записанных носителей информации	<p>Минимальные размеры земельных участков (площадь) – 50 кв.м.</p> <p>Максимальные размеры земельных участков (площадь) – 250000 кв.м.</p> <p>Минимальные отступы от границ земельных участков в целях определения мест допустимого размещения зданий, строений, сооружений, за пределами которых запрещено строительство зданий, строений, сооружений – 3 м.</p> <p>Минимальные отступы от красной линии или территорий общего пользования в целях определения мест допустимого размещения зданий, строений, сооружений, за пределами которых запрещено строительство зданий, строений, сооружений, если иное не предусмотрено документацией – 5 м.</p> <p>Максимальное количество надземных этажей – 3 этажа.</p> <p>Максимальная высота зданий, строений, сооружений – не подлежит установлению. Устанавливается в соответствии с проектной документацией.</p> <p>Максимальный процент застройки в границах земельного участка – 70%. Процент застройки подземной части не регламентируется.</p>
14.	Научно-производственная деятельность	6.12	Размещение технологических, промышленных, агропромышленных парков, бизнес-инкубаторов	<p>Минимальные размеры земельных участков (площадь) – не подлежит установлению.</p> <p>Максимальные размеры земельных участков (площадь) – 5000</p>
15.	Хранение автотранспорта	2.7.1	Размещение отдельно стоящих и пристроенных гаражей, в том числе подземных, предназначенных для	<p>Минимальные размеры земельных участков (площадь) – не подлежит установлению.</p> <p>Максимальные размеры земельных участков (площадь) – 5000</p>

№ п/п	Наименование вида разрешенного использования	Код вида разрешенного использования	Описание вида разрешенного использования	Предельные размеры земельных участков и предельные параметры разрешенного строительства, реконструкции объектов капитального строительства
1	2	3	4	5
			хранения автотранспорта, в том числе с разделением на машино-места, за исключением гаражей, размещение которых предусмотрено содержанием видов разрешенного использования с кодами 2.7.2, 4.9	<p>кв.м.</p> <p>Минимальные отступы от границ земельных участков в целях определения мест допустимого размещения зданий, строений, сооружений, за пределами которых запрещено строительство зданий, строений, сооружений – 3 м.</p> <p>Минимальные отступы от красной линии или территорий общего пользования в целях определения мест допустимого размещения зданий, строений, сооружений, за пределами которых запрещено строительство зданий, строений, сооружений, если иное не предусмотрено документацией – 5 м.</p> <p>Максимальное количество надземных этажей – 2 этажа.</p> <p>Максимальная высота зданий, строений, сооружений – 9 м.</p> <p>Максимальный процент застройки в границах земельного участка – 60%. Процент застройки подземной части не регламентируется.</p> <p>Минимальный процент озеленения в границах земельного участка – 30%.</p>
16.	Заправка транспортных средств	4.9.1.1	Размещение автозаправочных станций; размещение магазинов сопутствующей торговли, зданий для организации общественного питания в качестве объектов дорожного сервиса	<p>Минимальные размеры земельных участков (площадь) – не подлежит установлению.</p> <p>Максимальные размеры земельных участков (площадь) – 10000 кв.м.</p> <p>Минимальные отступы от границ земельных участков в целях определения мест допустимого размещения зданий, строений, сооружений, за пределами которых запрещено строительство зданий, строений, сооружений – 3 м.</p> <p>Минимальные отступы от красной линии или территорий общего пользования в целях определения мест допустимого размещения зданий, строений, сооружений, за пределами которых запрещено строительство зданий, строений, сооружений, если иное не предусмотрено документацией – 5 м.</p> <p>Максимальное количество надземных этажей – 3 этажа.</p> <p>Максимальная высота зданий, строений, сооружений – 12 м.</p> <p>Максимальный процент застройки в границах земельного участка – 60%.</p>

№ п/п	Наименование вида разрешенного использования	Код вида разрешенного использования	Описание вида разрешенного использования	Предельные размеры земельных участков и предельные параметры разрешенного строительства, реконструкции объектов капитального строительства
1	2	3	4	5
				участка – 60%. Процент застройки подземной части не регламентируется. Минимальный процент озеленения в границах земельного участка – 15%.
17.	Коммунальное обслуживание	3.1	Размещение зданий и сооружений в целях обеспечения физических и юридических лиц коммунальными услугами. Содержание данного вида разрешенного использования включает в себя содержание видов разрешенного использования с кодами 3.1.1 – 3.1.2	Минимальные размеры земельных участков (площадь) – не подлежит установлению. Максимальные размеры земельных участков (площадь) – не подлежит установлению. Минимальные отступы от границ земельных участков в целях определения мест допустимого размещения зданий, строений, сооружений, за пределами которых запрещено строительство зданий, строений, сооружений – 3 м.
18.	Предоставление коммунальных услуг	3.1.1	Размещение зданий и сооружений, обеспечивающих поставку воды, тепла, электричества, газа, отвод канализационных стоков, очистку и уборку объектов недвижимости (котельных, водозаборов, очистных сооружений, насосных станций, водопроводов, линий электропередач, трансформаторных подстанций, газопроводов, линий связи, телефонных станций, канализаций, стоянок, гаражей и мастерских для обслуживания уборочной и аварийной техники, сооружений, необходимых для сбора и плавки снега)	Минимальные отступы от красной линии или территорий общего пользования в целях определения мест допустимого размещения зданий, строений, сооружений, за пределами которых запрещено строительство зданий, строений, сооружений, если иное не предусмотрено документацией – 5 м. Максимальное количество надземных этажей – 3 этажа. Максимальная высота зданий, строений, сооружений – не подлежит установлению. Устанавливается в соответствии с проектной документацией. Максимальный процент застройки в границах земельного участка – 80%. Процент застройки подземной части не регламентируется.
19.	Административные здания организаций, обеспечивающих предоставление коммунальных услуг	3.1.2	Размещение зданий, предназначенных для приема физических и юридических лиц в связи с предоставлением им коммунальных услуг	Минимальные размеры земельных участков (площадь) – не подлежит установлению. Максимальные размеры земельных участков (площадь) – 5000 кв.м. Минимальные отступы от границ земельных участков в целях

№ п/п	Наименование вида разрешенного использования	Код вида разрешенного использования	Описание вида разрешенного использования	Предельные размеры земельных участков и предельные параметры разрешенного строительства, реконструкции объектов капитального строительства
1	2	3	4	5
				<p>определения мест допустимого размещения зданий, строений, сооружений, за пределами которых запрещено строительство зданий, строений, сооружений – 3 м.</p> <p>Минимальные отступы от красной линии или территорий общего пользования в целях определения мест допустимого размещения зданий, строений, сооружений, за пределами которых запрещено строительство зданий, строений, сооружений, если иное не предусмотрено документацией – 5 м.</p> <p>Максимальное количество надземных этажей – 3 этажа.</p> <p>Максимальная высота зданий, строений, сооружений – 12 м.</p> <p>Максимальный процент застройки в границах земельного участка – 60%. Процент застройки подземной части не регламентируется.</p> <p>Минимальный процент озеленения в границах земельного участка – 30%.</p>
20.	Обеспечение деятельности в области гидрометеорологии и смежных с ней областях	3.9.1	Размещение объектов капитального строительства, предназначенных для наблюдений за физическими и химическими процессами, происходящими в окружающей среде, определения ее гидрометеорологических, агрометеорологических и гелиогеофизических характеристик, уровня загрязнения атмосферного воздуха, почв, водных объектов, в том числе по гидробиологическим показателям, и околоземного – космического пространства, зданий и сооружений, используемых в области гидрометеорологии и смежных с ней областях (доплеровские метеорологические радиолокаторы,	<p>Минимальные размеры земельных участков (площадь) – не подлежит установлению.</p> <p>Максимальные размеры земельных участков (площадь) – 5000 кв.м.</p> <p>Минимальные отступы от красной линии или территорий общего пользования в целях определения мест допустимого размещения зданий, строений, сооружений, за пределами которых запрещено строительство зданий, строений, сооружений, если иное не предусмотрено документацией – 5 м.</p> <p>Минимальные отступы от границ земельных участков в целях определения мест допустимого размещения зданий, строений, сооружений, за пределами которых запрещено строительство зданий, строений, сооружений – 3 м.</p> <p>Максимальное количество надземных этажей – 3 этажа.</p> <p>Минимальное количество надземных этажей – не подлежит установлению.</p> <p>Максимальная высота зданий, строений, сооружений – 12 м.</p> <p>Максимальный процент застройки в границах земельного</p>

№ п/п	Наименование вида разрешенного использования	Код вида разрешенного использования	Описание вида разрешенного использования	Предельные размеры земельных участков и предельные параметры разрешенного строительства, реконструкции объектов капитального строительства
1	2	3	4	5
			гидрологические посты и другие)	участка – 60%. Процент застройки подземной части не регламентируется.
21.	Проведение научных исследований	3.9.2	Размещение зданий и сооружений, предназначенных для проведения научных изысканий, исследований и разработок (научно-исследовательские и проектные институты, научные центры, инновационные центры, государственные академии наук, опытно-конструкторские центры, в том числе отраслевые)	Минимальный процент озеленения в границах земельного участка – 30%.
22.	Служебные гаражи	4.9	Размещение постоянных или временных гаражей, стоянок для хранения служебного автотранспорта, используемого в целях осуществления видов деятельности, предусмотренных видами разрешенного использования с кодами 3.0, 4.0, а также для стоянки и хранения транспортных средств общего пользования, в том числе в депо	<p>Минимальные размеры земельных участков (площадь) – 150 кв.м.</p> <p>Максимальные размеры земельных участков (площадь) – 7500 кв.м.</p> <p>Минимальные отступы от границ земельных участков в целях определения мест допустимого размещения зданий, строений, сооружений, за пределами которых запрещено строительство зданий, строений, сооружений – 3 м.</p> <p>Минимальные отступы от красной линии или территорий общего пользования в целях определения мест допустимого размещения зданий, строений, сооружений, за пределами которых запрещено строительство зданий, строений, сооружений, если иное не предусмотрено документацией – 5 м.</p> <p>Максимальное количество надземных этажей – 2 этажа.</p> <p>Минимальное количество надземных этажей – 1 этаж.</p> <p>Максимальная высота зданий, строений, сооружений – 9 м.</p> <p>Максимальный процент застройки в границах земельного участка – 60%. Процент застройки подземной части не регламентируется.</p>
23.	Автомобильные мойки	4.9.1.3	Размещение автомобильных моек, а также размещение магазинов сопутствующей торговли	<p>Минимальные размеры земельных участков (площадь) – не подлежит установлению.</p> <p>Максимальные размеры земельных участков (площадь) – 5000</p>

№ п/п	Наименование вида разрешенного использования	Код вида разрешенного использования	Описание вида разрешенного использования	Предельные размеры земельных участков и предельные параметры разрешенного строительства, реконструкции объектов капитального строительства
1	2	3	4	5
24.	Ремонт автомобилей	4.9.1.4	Размещение мастерских, предназначенных для ремонта и обслуживания автомобилей, и прочих объектов дорожного сервиса, а также размещение магазинов сопутствующей торговли	<p>кв.м.</p> <p>Минимальные отступы от границ земельных участков в целях определения мест допустимого размещения зданий, строений, сооружений, за пределами которых запрещено строительство зданий, строений, сооружений – 3 м.</p> <p>Минимальные отступы от красной линии или территорий общего пользования в целях определения мест допустимого размещения зданий, строений, сооружений, за пределами которых запрещено строительство зданий, строений, сооружений, если иное не предусмотрено документацией – 5 м.</p> <p>Максимальное количество надземных этажей – 3 этажа.</p> <p>Максимальная высота зданий, строений, сооружений – 12 м.</p> <p>Максимальный процент застройки в границах земельного участка – 60%. Процент застройки подземной части не регламентируется.</p> <p>Минимальный процент озеленения в границах земельного участка – 15%.</p>
25.	Транспорт	7.0	Размещение различного рода путей сообщения и сооружений, используемых для перевозки людей или грузов либо передачи веществ. Содержание данного вида разрешенного использования включает в себя содержание видов разрешенного использования с кодами 7.1 – 7.5	<p>Минимальные размеры земельных участков (площадь) – не подлежит установлению.</p> <p>Максимальные размеры земельных участков (площадь) – не подлежит установлению.</p> <p>Минимальные отступы от границ земельных участков в целях определения мест допустимого размещения зданий, строений, сооружений, за пределами которых запрещено строительство зданий, строений, сооружений – 3 м.</p> <p>Минимальные отступы от красной линии или территорий общего пользования в целях определения мест допустимого размещения зданий, строений, сооружений, за пределами которых запрещено строительство зданий, строений, сооружений, если иное не предусмотрено документацией – 3 м.</p> <p>Максимальное количество надземных этажей – 3 этажа, а также определяется в соответствии с проектной документацией.</p> <p>Максимальная высота зданий, строений, сооружений – 15 м,</p>

№ п/п	Наименование вида разрешенного использования	Код вида разрешенного использования	Описание вида разрешенного использования	Предельные размеры земельных участков и предельные параметры разрешенного строительства, реконструкции объектов капитального строительства
1	2	3	4	5
				<p>высота технологических сооружений устанавливается в соответствии с проектной документацией.</p> <p>Максимальный процент застройки в границах земельного участка – 70%. Процент застройки подземной части не регламентируется.</p> <p>Минимальный процент озеленения в границах земельного участка – не подлежит установлению.</p>
26.	Железнодорожные пути	7.1.1	Размещение железнодорожных путей	<p>Минимальные размеры земельных участков (площадь) – не подлежит установлению.</p> <p>Максимальные размеры земельных участков (площадь) – не подлежит установлению.</p> <p>Минимальные отступы от границ земельных участков в целях определения мест допустимого размещения зданий, строений, сооружений, за пределами которых запрещено строительство зданий, строений, сооружений – не подлежит установлению.</p> <p>Минимальные отступы от красной линии или территорий общего пользования в целях определения мест допустимого размещения зданий, строений, сооружений, за пределами которых запрещено строительство зданий, строений, сооружений, если иное не предусмотрено документацией – не подлежит установлению.</p> <p>Максимальный процент застройки в границах земельного участка – не подлежит установлению.</p>
27.	Обслуживание железнодорожных перевозок	7.1.2	Размещение зданий и сооружений, в том числе железнодорожных вокзалов и станций, а также устройств и объектов, необходимых для эксплуатации, содержания, строительства, реконструкции, ремонта наземных и подземных зданий, сооружений, устройств и других объектов железнодорожного транспорта; размещение погрузочно-	<p>Минимальные размеры земельных участков (площадь) – не подлежит установлению.</p> <p>Максимальные размеры земельных участков (площадь) – 10000 кв.м.</p> <p>Минимальные отступы от границ земельных участков в целях определения мест допустимого размещения зданий, строений, сооружений, за пределами которых запрещено строительство зданий, строений, сооружений – 3 м.</p> <p>Минимальные отступы от красной линии или территорий общего пользования в целях определения мест допустимого</p>

№ п/п	Наименование вида разрешенного использования	Код вида разрешенного использования	Описание вида разрешенного использования	Предельные размеры земельных участков и предельные параметры разрешенного строительства, реконструкции объектов капитального строительства
1	2	3	4	5
			разгрузочных площадок, прирельсовых складов (за исключением складов горюче-смазочных материалов и автозаправочных станций любых типов, а также складов, предназначенных для хранения опасных веществ и материалов, не предназначенных непосредственно для обеспечения железнодорожных перевозок) и иных объектов при условии соблюдения требований безопасности движения, установленных федеральными законами	<p>размещения зданий, строений, сооружений, за пределами которых запрещено строительство зданий, строений, сооружений, если иное не предусмотрено документацией – 5 м.</p> <p>Максимальное количество надземных этажей – 3 этажа.</p> <p>Минимальное количество надземных этажей – не подлежит установлению.</p> <p>Максимальная высота зданий, строений, сооружений – 12 м.</p> <p>Максимальный процент застройки в границах земельного участка – 60%. Процент застройки подземной части не регламентируется.</p> <p>Минимальный процент озеленения в границах земельного участка – 30%.</p>
28.	Размещение автомобильных дорог	7.2.1	Размещение автомобильных дорог за пределами населенных пунктов и технически связанных с ними сооружений, придорожных стоянок (парковок) транспортных средств в границах городских улиц и дорог, за исключением предусмотренных видами разрешенного использования с кодами 2.7.1, 4.9, 7.2.3, а также некапитальных сооружений, предназначенных для охраны транспортных средств; размещение объектов, предназначенных для размещения постов органов внутренних дел, ответственных за безопасность дорожного движения	<p>Минимальные размеры земельных участков (площадь) – не подлежит установлению.</p> <p>Максимальные размеры земельных участков (площадь) – не подлежит установлению.</p> <p>Минимальные отступы от границ земельных участков в целях определения мест допустимого размещения зданий, строений, сооружений, за пределами которых запрещено строительство зданий, строений, сооружений – 3 м.</p> <p>Минимальные отступы от красной линии или территорий общего пользования в целях определения мест допустимого размещения зданий, строений, сооружений, за пределами которых запрещено строительство зданий, строений, сооружений, если иное не предусмотрено документацией – 5 м.</p> <p>Максимальное количество надземных этажей – 3 этажа.</p> <p>Минимальное количество надземных этажей – не подлежит установлению.</p> <p>Максимальная высота зданий, строений, сооружений – 12 м.</p> <p>Максимальный процент застройки в границах земельного участка – не подлежит установлению.</p>

№ п/п	Наименование вида разрешенного использования	Код вида разрешенного использования	Описание вида разрешенного использования	Предельные размеры земельных участков и предельные параметры разрешенного строительства, реконструкции объектов капитального строительства
1	2	3	4	5
				участка – 60%. Процент застройки подземной части не регламентируется.
				Минимальный процент озеленения в границах земельного участка – 20%.
29.	Стоянки транспорта общего пользования	7.2.3	Размещение стоянок транспортных средств, осуществляющих перевозки людей по установленному маршруту	Предельные (минимальные и (или) максимальные) размеры земельных участков, предельные параметры разрешенного строительства, реконструкции объектов капитального строительства не подлежат установлению – не подлежит установлению.
30.	Улично-дорожная сеть	12.0.1	Размещение объектов улично-дорожной сети: автомобильных дорог, трамвайных путей и пешеходных тротуаров в границах населенных пунктов, пешеходных переходов, бульваров, площадей, проездов, велодорожек и объектов велотранспортной и инженерной инфраструктуры; размещение придорожных стоянок (парковок) транспортных средств в границах городских улиц и дорог, за исключением предусмотренных видами разрешенного использования с кодами 2.7.1, 4.9, 7.2.3, а также некапитальных сооружений, предназначенных для охраны транспортных средств	
31.	Благоустройство территории	12.0.2	Размещение декоративных, технических, планировочных, конструктивных устройств, элементов озеленения, различных видов оборудования и оформления, малых архитектурных форм, некапитальных нестационарных строений и сооружений,	

№ п/п	Наименование вида разрешенного использования	Код вида разрешенного использования	Описание вида разрешенного использования	Предельные размеры земельных участков и предельные параметры разрешенного строительства, реконструкции объектов капитального строительства
1	2	3	4	5
			информационных щитов и указателей, применяемых как составные части благоустройства территории, общественных туалетов	
32.	Историко-культурная деятельность	9.3	Сохранение и изучение объектов культурного наследия народов Российской Федерации (памятников истории и культуры), в том числе: объектов археологического наследия, достопримечательных мест, мест бытования исторических промыслов, производств и ремесел, исторических поселений, недействующих военных и гражданских захоронений, объектов культурного наследия, хозяйственная деятельность, являющаяся историческим промыслом или ремеслом, а также хозяйственная деятельность, обеспечивающая познавательный туризм	
33.	Общее пользование водными объектами	11.1	Использование земельных участков, примыкающих к водным объектам способами, необходимыми для осуществления общего водопользования (водопользования, осуществляемого гражданами для личных нужд, а также забор (изъятие) водных ресурсов для целей питьевого и хозяйственно-бытового водоснабжения, купание, использование маломерных судов, водных мотоциклов и других технических средств,	

№ п/п	Наименование вида разрешенного использования	Код вида разрешенного использования	Описание вида разрешенного использования	Предельные размеры земельных участков и предельные параметры разрешенного строительства, реконструкции объектов капитального строительства
1	2	3	4	5
			предназначенных для отдыха на водных объектах, водопой, если соответствующие запреты не установлены законодательством)	
34.	Складские площадки	6.9.1	Временное хранение, распределение и перевалка грузов (за исключением хранения стратегических запасов) на открытом воздухе	<p>Минимальные размеры земельных участков (площадь) – не подлежит установлению.</p> <p>Максимальные размеры земельных участков (площадь) – не подлежит установлению.</p> <p>Минимальные отступы от границ земельных участков в целях определения мест допустимого размещения зданий, строений, сооружений, за пределами которых запрещено строительство зданий, строений, сооружений – не подлежит установлению.</p> <p>Минимальные отступы от красной линии или территорий общего пользования в целях определения мест допустимого размещения зданий, строений, сооружений, за пределами которых запрещено строительство зданий, строений, сооружений, если иное не предусмотрено документацией – не подлежит установлению.</p>

Вспомогательные виды разрешенного использования земельных участков и объектов капитального строительства не устанавливаются.

Условно разрешенные виды использования земельных участков и объектов капитального строительства:

№ п/п	Наименование вида разрешенного использования	Код вида разрешенного использования	Описание вида разрешенного использования	Предельные размеры земельных участков и предельные параметры разрешенного строительства, реконструкции объектов капитального строительства
1	2	3	4	5
1.	Магазины	4.4	Размещение объектов капитального строительства, предназначенных для продажи товаров, торговая площадь которых составляет до 5000 кв. м	<p>Минимальные размеры земельных участков (площадь) – 50 кв.м.</p> <p>Максимальные размеры земельных участков (площадь) – 5000 кв.м.</p> <p>Минимальные отступы от границ земельных участков в целях определения мест допустимого размещения зданий, строений,</p>

№ п/п	Наименование вида разрешенного использования	Код вида разрешенного использования	Описание вида разрешенного использования	Предельные размеры земельных участков и предельные параметры разрешенного строительства, реконструкции объектов капитального строительства
1	2	3	4	5
				<p>сооружений, за пределами которых запрещено строительство зданий, строений, сооружений – 3 м.</p> <p>Минимальные отступы от красной линии или территорий общего пользования в целях определения мест допустимого размещения зданий, строений, сооружений, за пределами которых запрещено строительство зданий, строений, сооружений, если иное не предусмотрено документацией – 5 м.</p> <p>Максимальное количество надземных этажей – 3 этажа (включая мансардный).</p> <p>Максимальная высота зданий, строений, сооружений – 12 м.</p> <p>Максимальный процент застройки в границах земельного участка – 50%. Процент застройки подземной части не регламентируется</p> <p>Минимальный процент озеленения в границах земельного участка – 30%.</p>
2.	Общественное питание	4.6	Размещение объектов капитального строительства в целях устройства мест общественного питания (рестораны, кафе, столовые, закусочные, бары)	<p>Минимальные размеры земельных участков (площадь) – 50 кв.м.</p> <p>Максимальные размеры земельных участков (площадь) – 5000 кв.м.</p> <p>Минимальные отступы от границ земельных участков в целях определения мест допустимого размещения зданий, строений, сооружений, за пределами которых запрещено строительство зданий, строений, сооружений – 3 м.</p> <p>Минимальные отступы от красной линии или территорий общего пользования в целях определения мест допустимого размещения зданий, строений, сооружений, за пределами которых запрещено строительство зданий, строений, сооружений, если иное не предусмотрено документацией – 5 м.</p> <p>Максимальное количество надземных этажей – 3 этажа.</p> <p>Максимальная высота зданий, строений, сооружений – 12 м.</p> <p>Максимальный процент застройки в границах земельного участка – 50%. Процент застройки подземной части не регламентируется</p> <p>Минимальный процент озеленения в границах земельного участка – 30%.</p>

№ п/п	Наименование вида разрешенного использования	Код вида разрешенного использования	Описание вида разрешенного использования	Предельные размеры земельных участков и предельные параметры разрешенного строительства, реконструкции объектов капитального строительства
1	2	3	4	5
3.	Бытовое обслуживание	3.3	Размещение объектов капитального строительства, предназначенных для оказания населению или организациям бытовых услуг (мастерские мелкого ремонта, ателье, бани, парикмахерские, прачечные, химчистки, похоронные бюро)	Минимальные размеры земельных участков (площадь) – не подлежит установлению.
				Максимальные размеры земельных участков (площадь) – 5000 кв.м.
				Минимальные отступы от границ земельных участков в целях определения мест допустимого размещения зданий, строений, сооружений, за пределами которых запрещено строительство зданий, строений, сооружений – 3 м.
				Минимальные отступы от красной линии или территорий общего пользования в целях определения мест допустимого размещения зданий, строений, сооружений, за пределами которых запрещено строительство зданий, строений, сооружений, если иное не предусмотрено документацией – 5 м.
				Максимальное количество надземных этажей – 3 этажа.
				Максимальная высота зданий, строений, сооружений – 12 м.
				Максимальный процент застройки в границах земельного участка – 60%. Процент застройки подземной части не регламентируется
				Минимальный процент озеленения в границах земельного участка – 30%.
4.	Деловое управление	4.1	Размещение объектов капитального строительства с целью: размещения объектов управленческой деятельности, не связанной с государственным или муниципальным управлением и оказанием услуг, а также с целью обеспечения совершения сделок, не требующих передачи товара в момент их совершения между организациями, в том числе биржевая деятельность (за исключением банковской и страховой деятельности)	Минимальные размеры земельных участков (площадь) – не подлежит установлению.
				Максимальные размеры земельных участков (площадь) – 10000 кв.м.
				Минимальные отступы от границ земельных участков в целях определения мест допустимого размещения зданий, строений, сооружений, за пределами которых запрещено строительство зданий, строений, сооружений – 3 м.
				Минимальные отступы от красной линии или территорий общего пользования в целях определения мест допустимого размещения зданий, строений, сооружений, за пределами которых запрещено строительство зданий, строений, сооружений, если иное не предусмотрено документацией – 5 м.
				Максимальное количество надземных этажей – 3 этажа.

№ п/п	Наименование вида разрешенного использования	Код вида разрешенного использования	Описание вида разрешенного использования	Предельные размеры земельных участков и предельные параметры разрешенного строительства, реконструкции объектов капитального строительства
1	2	3	4	5
				Максимальная высота зданий, строений, сооружений – 12 м. Максимальный процент застройки в границах земельного участка – 60%. Процент застройки подземной части не регламентируется Минимальный процент озеленения в границах земельного участка – 30%.
5.	Амбулаторное ветеринарное обслуживание	3.10.1	Размещение объектов капитального строительства, предназначенных для оказания ветеринарных услуг без содержания животных	Минимальные размеры земельных участков (площадь) – не подлежит установлению. Максимальные размеры земельных участков (площадь) – 5000 кв.м.
6.	Приюты для животных	3.10.2	Размещение объектов капитального строительства, предназначенных для оказания ветеринарных услуг в стационаре; размещение объектов капитального строительства, предназначенных для содержания, разведения животных, не являющихся сельскохозяйственными, под надзором человека, оказания услуг по содержанию и лечению бездомных животных; размещение объектов капитального строительства, предназначенных для организации гостиниц для животных	Минимальные отступы от красной линии или территорий общего пользования в целях определения мест допустимого размещения зданий, строений, сооружений, за пределами которых запрещено строительство зданий, строений, сооружений, если иное не предусмотрено документацией – 5 м. Минимальные отступы от границ земельных участков в целях определения мест допустимого размещения зданий, строений, сооружений, за пределами которых запрещено строительство зданий, строений, сооружений – 3 м. Максимальное количество надземных этажей – 3 этажа. Максимальная высота зданий, строений, сооружений – 12 м. Максимальный процент застройки в границах земельного участка – 60%. Процент застройки подземной части не регламентируется Минимальный процент озеленения в границах земельного участка – 30%.
7.	Недропользование	6.1	Осуществление геологических изысканий; добыча полезных ископаемых открытым (карьеры, отвалы) и закрытым (шахты, скважины) способами; размещение объектов капитального строительства, в том числе подземных, в целях добычи полезных ископаемых; размещение объектов капитального строительства,	Минимальные размеры земельных участков (площадь) – 50 кв.м. Максимальные размеры земельных участков (площадь) – 250000 кв.м. Минимальные отступы от границ земельных участков в целях определения мест допустимого размещения зданий, строений, сооружений, за пределами которых запрещено строительство зданий, строений, сооружений – 3 м. Минимальные отступы от красной линии или территорий общего пользования в целях определения мест допустимого размещения

№ п/п	Наименование вида разрешенного использования	Код вида разрешенного использования	Описание вида разрешенного использования	Предельные размеры земельных участков и предельные параметры разрешенного строительства, реконструкции объектов капитального строительства
1	2	3	4	5
			необходимых для подготовки сырья к транспортировке и (или) промышленной переработке;	зданий, строений, сооружений, за пределами которых запрещено строительство зданий, строений, сооружений, если иное не предусмотрено документацией – 5 м.
			размещение объектов капитального строительства, предназначенных для проживания в них сотрудников, осуществляющих обслуживание зданий и сооружений, необходимых для целей недропользования, если добыча полезных ископаемых происходит на межселенной территории	Максимальное количество надземных этажей – 3 этажа.
				Максимальная высота зданий, строений, сооружений – 15 м.
				Максимальный процент застройки в границах земельного участка – 70%. Процент застройки подземной части не регламентируется.
				Минимальный процент озеленения в границах земельного участка – 10%.

Особенности применения территориальной зоны:

Расстояние от объектов капитального строительства до объектов, расположенных на смежных земельных участках, следует принимать на основании действующих строительных, экологических, санитарно-эпидемиологических, противопожарных норм, местных нормативов градостроительного проектирования и настоящих Правил.

Противопожарные расстояния между зданиями, сооружениями должны обеспечивать нераспространение пожара на соседние здания, сооружения в соответствии с требованиями СП 4.13130.

Наземные стоянки и парковки для обеспечения планируемых к строительству или реконструкции объектов капитального строительства не допускается размещать на территориях общего пользования, вдоль улиц, ограничивающих жилые комплексы, кварталы, микрорайоны, за счёт сужения проезжей части этих улиц, пешеходных проходов, тротуаров.

Не допускается ограничение общего доступа к территориям, сформированным в соответствии с перечнем видов объектов, размещение которых может осуществляться на землях или земельных участках, находящихся в государственной или муниципальной собственности, без предоставления земельных участков и установления сервитутов, утвержденным постановлением Правительства Российской Федерации от 3 декабря 2014 года № 1300.

В случае если земельный участок или объект капитального строительства находится в границах зоны с особыми условиями использования территорий, на них устанавливаются ограничения использования в соответствии с законодательством Российской Федерации.

На территориях, подверженных подтоплению, в том числе потенциальному, строительство объектов капитального строительства разрешается при условии одновременного выполнения локальных дренажно-защитных работ в соответствии с СП 116.13330.2012 «Инженерная защита территорий, зданий и сооружений от опасных геологических процессов. Основные положения. Актуализированная редакция СНиП 22-02-2003».

Строительство новых населённых пунктов, элементов планировочной структуры (квартал, микрорайон, район и иные подобные элементы), не обеспеченных инженерной защитой территории и объектов от негативного воздействия вод, запрещается.

Строительство (реконструкция) объектов капитального строительства должно вестись с соблюдением требований главы 2 Федерального закона от 30 декабря 2009 г. № 384-ФЗ, а также при выполнении следующих положений:

1. Получение застройщиком в органе местного самоуправления муниципального района (далее - уполномоченный орган) исходных данных - о прогнозном уровне воды в зоне затопления и (или) прогнозном уровне грунтовых вод в зоне подтопления.

2. Подготовка проектной документации, содержащей перечень мероприятий по инженерной защите объекта капитального строительства от подтопления, затопления индивидуальным предпринимателем или юридическим лицом, являющимся членами саморегулируемых организаций в области архитектурно-строительного проектирования (в случае строительства (реконструкции) объектов капитального строительства, в отношении которых выдаётся разрешение на строительство).

3. Подача застройщиком заявления о выдаче разрешения на ввод объекта в эксплуатацию с приложением акта, подтверждающего соответствие параметров построенного, реконструированного объекта капитального строительства проектной документации (в части соответствия проектной документации требованиям, указанным в пункте 1 части 5 статьи 49 Градостроительного кодекса Российской Федерации) и содержащего вывод лица, являющегося членом саморегулируемых организаций в области архитектурно-строительного проектирования или строительства о выполнении мероприятий (их комплекса), указанных в пункте 2, требованиям по обеспечению инженерной защиты объекта от затопления (или подтопления), с указанием наименования водного объекта, при паводке 1 % обеспеченности.

32.12. Зона размещения производственных объектов V класса опасности (П4)

Основные виды разрешенного использования земельных участков и объектов капитального строительства:

№ п/п	Наименование вида разрешенного использования	Код вида разрешенного использования	Описание вида разрешенного использования	Предельные размеры земельных участков и предельные параметры разрешенного строительства, реконструкции объектов капитального строительства
1	2	3	4	5
1.	Производственная деятельность	6.0	Размещение объектов капитального строительства в целях добычи полезных ископаемых, их переработки, изготовления вещей промышленным способом.	Минимальные размеры земельных участков (площадь) – 50 кв.м. Максимальные размеры земельных участков (площадь) – 250000 кв.м. Минимальные отступы от границ земельных участков в целях определения мест допустимого размещения зданий, строений, сооружений, за пределами которых запрещено строительство зданий, строений, сооружений – 3 м. Минимальные отступы от красной линии или территорий

№ п/п	Наименование вида разрешенного использования	Код вида разрешенного использования	Описание вида разрешенного использования	Предельные размеры земельных участков и предельные параметры разрешенного строительства, реконструкции объектов капитального строительства
1	2	3	4	5
				<p>общего пользования в целях определения мест допустимого размещения зданий, строений, сооружений, за пределами которых запрещено строительство зданий, строений, сооружений, если иное не предусмотрено документацией – 5 м.</p>
2.	Тяжелая промышленность	6.2	<p>Размещение объектов капитального строительства горно-обогатительной и горно-перерабатывающей, металлургической, машиностроительной промышленности, а также изготовления и ремонта продукции судостроения, авиастроения, вагоностроения, машиностроения, станкостроения, а также другие подобные промышленные предприятия, для эксплуатации которых предусматривается установление охранных или санитарно-защитных зон, за исключением случаев, когда объект промышленности отнесен к иному виду разрешенного использования</p>	<p>Максимальное количество надземных этажей – 3 этажа. Максимальная высота зданий, строений, сооружений – не подлежит установлению. Устанавливается в соответствии с проектной документацией. Максимальный процент застройки в границах земельного участка – 70%. Процент застройки подземной части не регламентируется. Минимальный процент озеленения в границах земельного участка – 15%.</p>
3.	Автомобилестроительная промышленность	6.2.1	<p>Размещение объектов капитального строительства, предназначенных для производства транспортных средств и оборудования, производства автомобилей, производства автомобильных кузовов, производства прицепов, полуприцепов и контейнеров, предназначенных для перевозки одним или несколькими видами транспорта, производства</p>	

№ п/п	Наименование вида разрешенного использования	Код вида разрешенного использования	Описание вида разрешенного использования	Предельные размеры земельных участков и предельные параметры разрешенного строительства, реконструкции объектов капитального строительства
1	2	3	4	5
			частей и принадлежностей автомобилей и их двигателей	
4.	Легкая промышленность	6.3	Размещение объектов капитального строительства, предназначенных для производства продукции легкой промышленности (производство текстильных изделий, производство одежды, производство кожи и изделий из кожи и иной продукции легкой промышленности)	
5.	Фармацевтическая промышленность	6.3.1	Размещение объектов капитального строительства, предназначенных для фармацевтического производства, в том числе объектов, в отношении которых предусматривается установление охранных или санитарно-защитных зон	
6.	Пищевая промышленность	6.4	Размещение объектов пищевой промышленности, по переработке сельскохозяйственной продукции способом, приводящим к их переработке в иную продукцию (консервирование, копчение, хлебопечение), в том числе для производства напитков, алкогольных напитков и табачных изделий	
7.	Нефтехимическая промышленность	6.5	Размещение объектов капитального строительства, предназначенных для переработки углеводородного сырья, изготовления удобрений, полимеров, химической продукции бытового назначения и подобной продукции, а также другие подобные	

№ п/п	Наименование вида разрешенного использования	Код вида разрешенного использования	Описание вида разрешенного использования	Предельные размеры земельных участков и предельные параметры разрешенного строительства, реконструкции объектов капитального строительства
1	2	3	4	5
			промышленные предприятия	
8.	Строительная промышленность	6.6	Размещение объектов капитального строительства, предназначенных для производства: строительных материалов (кирпичей, пиломатериалов, цемента, крепежных материалов), бытового и строительного газового и сантехнического оборудования, лифтов и подъемников, столярной продукции, сборных домов или их частей и тому подобной продукции	
9.	Энергетика	6.7	Размещение объектов гидроэнергетики, тепловых станций и других электростанций, размещение обслуживающих и вспомогательных для электростанций сооружений (золоотвалов, гидротехнических сооружений); размещение объектов электросетевого хозяйства, за исключением объектов энергетики, размещение которых предусмотрено содержанием вида разрешенного использования с кодом 3.1	
10.	Связь	6.8	Размещение объектов связи, радиовещания, телевидения, включая воздушные радиорелейные, надземные и подземные кабельные линии связи, линии радиофикации, антенные поля, усилительные пункты на кабельных линиях связи, инфраструктуру спутниковой связи и телерадиовещания, за исключением	Предельные (минимальные и (или) максимальные) размеры земельных участков, предельные параметры разрешенного строительства, реконструкции объектов капитального строительства не подлежат установлению – не подлежит установлению.

№ п/п	Наименование вида разрешенного использования	Код вида разрешенного использования	Описание вида разрешенного использования	Предельные размеры земельных участков и предельные параметры разрешенного строительства, реконструкции объектов капитального строительства
1	2	3	4	5
			объектов связи, размещение которых предусмотрено содержанием видов разрешенного использования с кодами 3.1.1, 3.2.3	
11.	Склад	6.9	Размещение сооружений, имеющих назначение по временному хранению, распределению и перевалке грузов (за исключением хранения стратегических запасов), не являющихся частями производственных комплексов, на которых был создан груз: промышленные базы, склады, погрузочные терминалы и доки, нефтехранилища и нефтеналивные станции, газовые хранилища и обслуживающие их газоконденсатные и газоперекачивающие станции, элеваторы и продовольственные склады, за исключением железнодорожных перевалочных складов	<p>Минимальные размеры земельных участков (площадь) – 300 кв.м.</p> <p>Максимальные размеры земельных участков (площадь) – 100000 кв.м.</p> <p>Минимальные отступы от границ земельных участков в целях определения мест допустимого размещения зданий, строений, сооружений, за пределами которых запрещено строительство зданий, строений, сооружений – 3 м.</p> <p>Минимальные отступы от красной линии или территорий общего пользования в целях определения мест допустимого размещения зданий, строений, сооружений, за пределами которых запрещено строительство зданий, строений, сооружений, если иное не предусмотрено документацией – 5 м.</p> <p>Максимальное количество надземных этажей – 2 этажа.</p> <p>Максимальная высота зданий, строений, сооружений – не подлежит установлению. Устанавливается в соответствии с проектной документацией.</p> <p>Максимальный процент застройки в границах земельного участка – 70%. Процент застройки подземной части не регламентируется.</p> <p>Минимальный процент озеленения в границах земельного участка – 15%.</p>
12.	Целлюлозно-бумажная промышленность	6.11	Размещение объектов капитального строительства, предназначенных для целлюлозно-бумажного производства, производства целлюлозы, древесной массы, бумаги, картона и изделий из	<p>Минимальные размеры земельных участков (площадь) – 50 кв.м.</p> <p>Максимальные размеры земельных участков (площадь) – 250000 кв.м.</p> <p>Минимальные отступы от границ земельных участков в целях</p>

№ п/п	Наименование вида разрешенного использования	Код вида разрешенного использования	Описание вида разрешенного использования	Предельные размеры земельных участков и предельные параметры разрешенного строительства, реконструкции объектов капитального строительства
1	2	3	4	5
			них, издательской и полиграфической деятельности, тиражирования записанных носителей информации	определения мест допустимого размещения зданий, строений, сооружений, за пределами которых запрещено строительство зданий, строений, сооружений – 3 м. Минимальные отступы от красной линии или территорий общего пользования в целях определения мест допустимого размещения зданий, строений, сооружений, за пределами которых запрещено строительство зданий, строений, сооружений, если иное не предусмотрено документацией – 5 м.
13.	Научно-производственная деятельность	6.12	Размещение технологических, промышленных, агропромышленных парков, бизнес-инкубаторов	Максимальное количество надземных этажей – 3 этажа. Максимальная высота зданий, строений, сооружений – не подлежит установлению. Устанавливается в соответствии с проектной документацией. Максимальный процент застройки в границах земельного участка – 70%. Процент застройки подземной части не регламентируется. Минимальный процент озеленения в границах земельного участка – 15%.
14.	Хранение автотранспорта	2.7.1	Размещение отдельно стоящих и пристроенных гаражей, в том числе подземных, предназначенных для хранения автотранспорта, в том числе с разделением на машино-места, за исключением гаражей, размещение которых предусмотрено содержанием видов разрешенного использования с кодами 2.7.2, 4.9	Минимальные размеры земельных участков (площадь) – не подлежит установлению.
				Максимальные размеры земельных участков (площадь) – 5000 кв.м.
				Минимальные отступы от границ земельных участков в целях определения мест допустимого размещения зданий, строений, сооружений, за пределами которых запрещено строительство зданий, строений, сооружений – 3 м.
				Минимальные отступы от красной линии или территорий общего пользования в целях определения мест допустимого размещения зданий, строений, сооружений, за пределами которых запрещено строительство зданий, строений, сооружений, если иное не предусмотрено документацией – 5 м.
				Максимальное количество надземных этажей – 2 этажа.

№ п/п	Наименование вида разрешенного использования	Код вида разрешенного использования	Описание вида разрешенного использования	Предельные размеры земельных участков и предельные параметры разрешенного строительства, реконструкции объектов капитального строительства
1	2	3	4	5
				<p>Максимальная высота зданий, строений, сооружений – 9 м.</p> <p>Максимальный процент застройки в границах земельного участка – 60%. Процент застройки подземной части не регламентируется.</p> <p>Минимальный процент озеленения в границах земельного участка – 30%.</p>
15.	Коммунальное обслуживание	3.1	Размещение зданий и сооружений в целях обеспечения физических и юридических лиц коммунальными услугами. Содержание данного вида разрешенного использования включает в себя содержание видов разрешенного использования с кодами 3.1.1 - 3.1.2	<p>Минимальные размеры земельных участков (площадь) – не подлежит установлению.</p> <p>Максимальные размеры земельных участков (площадь) – не подлежит установлению.</p> <p>Минимальные отступы от границ земельных участков в целях определения мест допустимого размещения зданий, строений, сооружений, за пределами которых запрещено строительство зданий, строений, сооружений – 3 м.</p>
16.	Предоставление коммунальных услуг	3.1.1	Размещение зданий и сооружений, обеспечивающих поставку воды, тепла, электричества, газа, отвод канализационных стоков, очистку и уборку объектов недвижимости (котельных, водозаборов, очистных сооружений, насосных станций, водопроводов, линий электропередач, трансформаторных подстанций, газопроводов, линий связи, телефонных станций, канализаций, стоянок, гаражей и мастерских для обслуживания уборочной и аварийной техники, сооружений, необходимых для сбора и плавки снега)	<p>Минимальные отступы от красной линии или территорий общего пользования в целях определения мест допустимого размещения зданий, строений, сооружений, за пределами которых запрещено строительство зданий, строений, сооружений, если иное не предусмотрено документацией – 5 м.</p> <p>Максимальное количество надземных этажей – 3 этажа.</p> <p>Максимальная высота зданий, строений, сооружений – не подлежит установлению. Устанавливается в соответствии с проектной документацией.</p> <p>Максимальный процент застройки в границах земельного участка – 80%. Процент застройки подземной части не регламентируется.</p>
17.	Административные здания организаций, обеспечивающих предоставление	3.1.2	Размещение зданий, предназначенных для приема физических и юридических лиц в связи с предоставлением им коммунальных	<p>Минимальные размеры земельных участков (площадь) – не подлежит установлению.</p> <p>Максимальные размеры земельных участков (площадь) – 5000 кв.м.</p>

№ п/п	Наименование вида разрешенного использования	Код вида разрешенного использования	Описание вида разрешенного использования	Предельные размеры земельных участков и предельные параметры разрешенного строительства, реконструкции объектов капитального строительства
1	2	3	4	5
	коммунальных услуг		услуг	<p>Минимальные отступы от границ земельных участков в целях определения мест допустимого размещения зданий, строений, сооружений, за пределами которых запрещено строительство зданий, строений, сооружений – 3 м.</p> <p>Минимальные отступы от красной линии или территорий общего пользования в целях определения мест допустимого размещения зданий, строений, сооружений, за пределами которых запрещено строительство зданий, строений, сооружений, если иное не предусмотрено документацией – 5 м.</p> <p>Максимальное количество надземных этажей – 3 этажа.</p> <p>Максимальная высота зданий, строений, сооружений – 12 м.</p> <p>Максимальный процент застройки в границах земельного участка – 60%. Процент застройки подземной части не регламентируется.</p> <p>Минимальный процент озеленения в границах земельного участка – 30%.</p>
18.	Обеспечение деятельности в области гидрометеорологии и смежных с ней областях	3.9.1	Размещение объектов капитального строительства, предназначенных для наблюдений за физическими и химическими процессами, происходящими в окружающей среде, определения ее гидрометеорологических, агрометеорологических и гелиогеофизических характеристик, уровня загрязнения атмосферного воздуха, почв, водных объектов, в том числе по гидробиологическим показателям, и околоземного - космического пространства, зданий и сооружений, используемых в области гидрометеорологии и смежных с ней	<p>Минимальные размеры земельных участков (площадь) – не подлежит установлению.</p> <p>Максимальные размеры земельных участков (площадь) – 5000 кв.м.</p> <p>Минимальные отступы от красной линии или территорий общего пользования в целях определения мест допустимого размещения зданий, строений, сооружений, за пределами которых запрещено строительство зданий, строений, сооружений, если иное не предусмотрено документацией – 5 м.</p> <p>Минимальные отступы от границ земельных участков в целях определения мест допустимого размещения зданий, строений, сооружений, за пределами которых запрещено строительство зданий, строений, сооружений – 3 м.</p> <p>Максимальное количество надземных этажей – 3 этажа.</p> <p>Максимальная высота зданий, строений, сооружений – 12 м.</p>

№ п/п	Наименование вида разрешенного использования	Код вида разрешенного использования	Описание вида разрешенного использования	Предельные размеры земельных участков и предельные параметры разрешенного строительства, реконструкции объектов капитального строительства
1	2	3	4	5
			областях (доплеровские метеорологические радиолокаторы, гидрологические посты и другие)	Максимальный процент застройки в границах земельного участка – 60%. Процент застройки подземной части не регламентируется.
19.	Проведение научных исследований	3.9.2	Размещение зданий и сооружений, предназначенных для проведения научных изысканий, исследований и разработок (научно-исследовательские и проектные институты, научные центры, инновационные центры, государственные академии наук, опытно-конструкторские центры, в том числе отраслевые)	Минимальный процент озеленения в границах земельного участка – 20%.
20.	Служебные гаражи	4.9	Размещение постоянных или временных гаражей, стоянок для хранения служебного автотранспорта, используемого в целях осуществления видов деятельности, предусмотренных видами разрешенного использования с кодами 3.0, 4.0, а также для стоянки и хранения транспортных средств общего пользования, в том числе в депо	<p>Минимальные размеры земельных участков (площадь) – 150 кв.м.</p> <p>Максимальные размеры земельных участков (площадь) – 7500 кв.м.</p> <p>Минимальные отступы от границ земельных участков в целях определения мест допустимого размещения зданий, строений, сооружений, за пределами которых запрещено строительство зданий, строений, сооружений – 3 м.</p> <p>Минимальные отступы от красной линии или территорий общего пользования в целях определения мест допустимого размещения зданий, строений, сооружений, за пределами которых запрещено строительство зданий, строений, сооружений, если иное не предусмотрено документацией – 5 м.</p> <p>Максимальное количество надземных этажей – 2 этажа.</p> <p>Минимальное количество надземных этажей – 1 этаж.</p> <p>Максимальная высота зданий, строений, сооружений – 9 м.</p> <p>Максимальный процент застройки в границах земельного участка – 60%. Процент застройки подземной части не регламентируется.</p> <p>Минимальный процент озеленения в границах земельного участка – 20%.</p>

№ п/п	Наименование вида разрешенного использования	Код вида разрешенного использования	Описание вида разрешенного использования	Предельные размеры земельных участков и предельные параметры разрешенного строительства, реконструкции объектов капитального строительства
1	2	3	4	5
				участка – 30%.
21.	Автомобильные мойки	4.9.1.3	Размещение автомобильных моек, а также размещение магазинов сопутствующей торговли	<p>Минимальные размеры земельных участков (площадь) – не подлежит установлению.</p> <p>Максимальные размеры земельных участков (площадь) – 5000 кв.м.</p> <p>Минимальные отступы от границ земельных участков в целях определения мест допустимого размещения зданий, строений, сооружений, за пределами которых запрещено строительство зданий, строений, сооружений – 3 м.</p> <p>Минимальные отступы от красной линии или территорий общего пользования в целях определения мест допустимого размещения зданий, строений, сооружений, за пределами которых запрещено строительство зданий, строений, сооружений, если иное не предусмотрено документацией – 5 м.</p> <p>Максимальное количество надземных этажей – 3 этажа.</p> <p>Максимальная высота зданий, строений, сооружений – 12 м.</p> <p>Максимальный процент застройки в границах земельного участка – 60%. Процент застройки подземной части не регламентируется.</p> <p>Минимальный процент озеленения в границах земельного участка – 15%.</p>
22.	Ремонт автомобилей	4.9.1.4	Размещение мастерских, предназначенных для ремонта и обслуживания автомобилей, и прочих объектов дорожного сервиса, а также размещение магазинов сопутствующей торговли	<p>Минимальные размеры земельных участков (площадь) – не подлежит установлению.</p> <p>Максимальные размеры земельных участков (площадь) – 10000 кв.м.</p> <p>Минимальные отступы от границ земельных участков в целях определения мест допустимого размещения зданий, строений, сооружений, за пределами которых запрещено строительство зданий, строений, сооружений – 3 м.</p> <p>Минимальные отступы от красной линии или территорий общего пользования в целях определения мест допустимого размещения зданий, строений, сооружений, за пределами</p>
23.	Заправка транспортных средств	4.9.1.1	Размещение автозаправочных станций; размещение магазинов сопутствующей торговли, зданий для организации общественного питания в качестве объектов дорожного сервиса	<p>Минимальные размеры земельных участков (площадь) – не подлежит установлению.</p> <p>Максимальные размеры земельных участков (площадь) – 10000 кв.м.</p> <p>Минимальные отступы от границ земельных участков в целях определения мест допустимого размещения зданий, строений, сооружений, за пределами которых запрещено строительство зданий, строений, сооружений – 3 м.</p> <p>Минимальные отступы от красной линии или территорий общего пользования в целях определения мест допустимого размещения зданий, строений, сооружений, за пределами</p>

№ п/п	Наименование вида разрешенного использования	Код вида разрешенного использования	Описание вида разрешенного использования	Предельные размеры земельных участков и предельные параметры разрешенного строительства, реконструкции объектов капитального строительства
1	2	3	4	5
				<p>которых запрещено строительство зданий, строений, сооружений, если иное не предусмотрено документацией – 5 м.</p> <p>Максимальное количество надземных этажей – 3 этажа.</p> <p>Максимальная высота зданий, строений, сооружений – 12 м.</p> <p>Максимальный процент застройки в границах земельного участка – 60%. Процент застройки подземной части не регламентируется.</p> <p>Минимальный процент озеленения в границах земельного участка – 15%.</p>
24.	Транспорт	7.0	<p>Размещение различного рода путей сообщения и сооружений, используемых для перевозки людей или грузов либо передачи веществ. Содержание данного вида разрешенного использования включает в себя содержание видов разрешенного использования с кодами 7.1 - 7.5</p>	<p>Минимальные размеры земельных участков (площадь) – не подлежит установлению.</p> <p>Максимальные размеры земельных участков (площадь) – не подлежит установлению.</p> <p>Минимальные отступы от границ земельных участков в целях определения мест допустимого размещения зданий, строений, сооружений, за пределами которых запрещено строительство зданий, строений, сооружений – 3 м.</p> <p>Минимальные отступы от красной линии или территорий общего пользования в целях определения мест допустимого размещения зданий, строений, сооружений, за пределами которых запрещено строительство зданий, строений, сооружений, если иное не предусмотрено документацией – 3 м.</p> <p>Максимальное количество надземных этажей – 3 этажа, а также определяется в соответствии с проектной документацией.</p> <p>Максимальная высота зданий, строений, сооружений – 15 м, высота технологических сооружений устанавливается в соответствии с проектной документацией.</p> <p>Максимальный процент застройки в границах земельного участка – 70%. Процент застройки подземной части не регламентируется.</p>

№ п/п	Наименование вида разрешенного использования	Код вида разрешенного использования	Описание вида разрешенного использования	Предельные размеры земельных участков и предельные параметры разрешенного строительства, реконструкции объектов капитального строительства
1	2	3	4	5
25.	Железнодорожные пути	7.1.1	Размещение железнодорожных путей	Минимальные размеры земельных участков (площадь) – не подлежит установлению.
				Максимальные размеры земельных участков (площадь) – не подлежит установлению.
				Минимальные отступы от границ земельных участков в целях определения мест допустимого размещения зданий, строений, сооружений, за пределами которых запрещено строительство зданий, строений, сооружений – не подлежит установлению.
				Минимальные отступы от красной линии или территорий общего пользования в целях определения мест допустимого размещения зданий, строений, сооружений, за пределами которых запрещено строительство зданий, строений, сооружений, если иное не предусмотрено документацией – не подлежит установлению.
				Максимальный процент застройки в границах земельного участка – не подлежит установлению.
26.	Обслуживание железнодорожных перевозок	7.1.2	Размещение зданий и сооружений, в том числе железнодорожных вокзалов и станций, а также устройств и объектов, необходимых для эксплуатации, содержания, строительства, реконструкции, ремонта наземных и подземных зданий, сооружений, устройств и других объектов железнодорожного транспорта; размещение погрузочно-разгрузочных площадок, прирельсовых складов (за исключением складов горюче-смазочных материалов и автозаправочных станций любых типов, а также складов, предназначенных для хранения	Минимальные размеры земельных участков (площадь) – не подлежит установлению.
				Максимальные размеры земельных участков (площадь) – 10000 кв.м.
				Минимальные отступы от границ земельных участков в целях определения мест допустимого размещения зданий, строений, сооружений, за пределами которых запрещено строительство зданий, строений, сооружений – 3 м.
				Минимальные отступы от красной линии или территорий общего пользования в целях определения мест допустимого размещения зданий, строений, сооружений, за пределами которых запрещено строительство зданий, строений, сооружений, если иное не предусмотрено документацией – 5 м.
				Максимальное количество надземных этажей – 3 этажа.
Минимальное количество надземных этажей – не подлежит установлению.				

№ п/п	Наименование вида разрешенного использования	Код вида разрешенного использования	Описание вида разрешенного использования	Предельные размеры земельных участков и предельные параметры разрешенного строительства, реконструкции объектов капитального строительства
1	2	3	4	5
			опасных веществ и материалов, не предназначенных непосредственно для обеспечения железнодорожных перевозок) и иных объектов при условии соблюдения требований безопасности движения, установленных федеральными законами	Максимальная высота зданий, строений, сооружений – 12 м. Максимальный процент застройки в границах земельного участка – 60%. Процент застройки подземной части не регламентируется. Минимальный процент озеленения в границах земельного участка – 30%.
27.	Размещение автомобильных дорог	7.2.1	Размещение автомобильных дорог за пределами населенных пунктов и технически связанных с ними сооружений, придорожных стоянок (парковок) транспортных средств в границах городских улиц и дорог, за исключением предусмотренных видами разрешенного использования с кодами 2.7.1, 4.9, 7.2.3, а также некапитальных сооружений, предназначенных для охраны транспортных средств; размещение объектов, предназначенных для размещения постов органов внутренних дел, ответственных за безопасность дорожного движения	Минимальные размеры земельных участков (площадь) – не подлежит установлению. Максимальные размеры земельных участков (площадь) – не подлежит установлению. Минимальные отступы от границ земельных участков в целях определения мест допустимого размещения зданий, строений, сооружений, за пределами которых запрещено строительство зданий, строений, сооружений – 3 м. Минимальные отступы от красной линии или территорий общего пользования в целях определения мест допустимого размещения зданий, строений, сооружений, за пределами которых запрещено строительство зданий, строений, сооружений, если иное не предусмотрено документацией – 5 м. Максимальное количество надземных этажей – 3 этажа. Минимальное количество надземных этажей – не подлежит установлению. Максимальная высота зданий, строений, сооружений – 12 м. Максимальный процент застройки в границах земельного участка – 60%. Процент застройки подземной части не регламентируется.
28.	Стоянки транспорта общего пользования	7.2.3	Размещение стоянок транспортных средств, осуществляющих перевозки людей по установленному маршруту	Предельные (минимальные и (или) максимальные) размеры земельных участков, предельные параметры разрешенного строительства, реконструкции объектов капитального строительства не подлежат установлению – не подлежит
29.	Улично-дорожная сеть	12.0.1	Размещение объектов улично-	

№ п/п	Наименование вида разрешенного использования	Код вида разрешенного использования	Описание вида разрешенного использования	Предельные размеры земельных участков и предельные параметры разрешенного строительства, реконструкции объектов капитального строительства
1	2	3	4	5
			<p>дорожной сети: автомобильных дорог, трамвайных путей и пешеходных тротуаров в границах населенных пунктов, пешеходных переходов, бульваров, площадей, проездов, велодорожек и объектов велотранспортной и инженерной инфраструктуры; размещение придорожных стоянок (парковок) транспортных средств в границах городских улиц и дорог, за исключением предусмотренных видами разрешенного использования с кодами 2.7.1, 4.9, 7.2.3, а также некапитальных сооружений, предназначенных для охраны транспортных средств</p>	установлению.
30.	Благоустройство территории	12.0.2	<p>Размещение декоративных, технических, планировочных, конструктивных устройств, элементов озеленения, различных видов оборудования и оформления, малых архитектурных форм, некапитальных нестационарных строений и сооружений, информационных щитов и указателей, применяемых как составные части благоустройства территории, общественных туалетов</p>	
31.	Историко-культурная деятельность	9.3	<p>Сохранение и изучение объектов культурного наследия народов Российской Федерации (памятников истории и культуры), в том числе: объектов археологического наследия,</p>	

№ п/п	Наименование вида разрешенного использования	Код вида разрешенного использования	Описание вида разрешенного использования	Предельные размеры земельных участков и предельные параметры разрешенного строительства, реконструкции объектов капитального строительства
1	2	3	4	5
			достопримечательных мест, мест бытования исторических промыслов, производств и ремесел, исторических поселений, недействующих военных и гражданских захоронений, объектов культурного наследия, хозяйственная деятельность, являющаяся историческим промыслом или ремеслом, а также хозяйственная деятельность, обеспечивающая познавательный туризм	
32.	Общее пользование водными объектами	11.1	Использование земельных участков, примыкающих к водным объектам способами, необходимыми для осуществления общего водопользования (водопользования, осуществляемого гражданами для личных нужд, а также забор (изъятие) водных ресурсов для целей питьевого и хозяйственно-бытового водоснабжения, купание, использование маломерных судов, водных мотоциклов и других технических средств, предназначенных для отдыха на водных объектах, водопой, если соответствующие запреты не установлены законодательством)	
33.	Складские площадки	6.9.1	Временное хранение, распределение и перевалка грузов (за исключением хранения стратегических запасов) на открытом воздухе	<p>Минимальные размеры земельных участков (площадь) – не подлежит установлению.</p> <p>Максимальные размеры земельных участков (площадь) – не подлежит установлению.</p> <p>Минимальные отступы от границ земельных участков в целях</p>

№ п/п	Наименование вида разрешенного использования	Код вида разрешенного использования	Описание вида разрешенного использования	Предельные размеры земельных участков и предельные параметры разрешенного строительства, реконструкции объектов капитального строительства
1	2	3	4	5
				<p>определения мест допустимого размещения зданий, строений, сооружений, за пределами которых запрещено строительство зданий, строений, сооружений – не подлежит установлению.</p> <p>Минимальные отступы от красной линии или территорий общего пользования в целях определения мест допустимого размещения зданий, строений, сооружений, за пределами которых запрещено строительство зданий, строений, сооружений, если иное не предусмотрено документацией – не подлежит установлению.</p>

Вспомогательные виды разрешенного использования земельных участков и объектов капитального строительства не устанавливаются.

Условно разрешенные виды использования земельных участков и объектов капитального строительства:

№ п/п	Наименование вида разрешенного использования	Код вида разрешенного использования	Описание вида разрешенного использования	Предельные размеры земельных участков и предельные параметры разрешенного строительства, реконструкции объектов капитального строительства
1	2	3	4	5
1.	Магазины	4.4	Размещение объектов капитального строительства, предназначенных для продажи товаров, торговая площадь которых составляет до 5000 кв. м	<p>Минимальные размеры земельных участков (площадь) – 50 кв.м.</p> <p>Максимальные размеры земельных участков (площадь) – 5000 кв.м.</p> <p>Минимальные отступы от границ земельных участков в целях определения мест допустимого размещения зданий, строений, сооружений, за пределами которых запрещено строительство зданий, строений, сооружений – 3 м.</p> <p>Минимальные отступы от красной линии или территорий общего пользования в целях определения мест допустимого размещения зданий, строений, сооружений, за пределами которых запрещено строительство зданий, строений, сооружений, если иное не предусмотрено документацией – 5 м.</p> <p>Максимальное количество надземных этажей – 3 этажа (включая мансардный).</p>

№ п/п	Наименование вида разрешенного использования	Код вида разрешенного использования	Описание вида разрешенного использования	Предельные размеры земельных участков и предельные параметры разрешенного строительства, реконструкции объектов капитального строительства
1	2	3	4	5
				Максимальная высота зданий, строений, сооружений – 12 м. Максимальный процент застройки в границах земельного участка – 50%. Процент застройки подземной части не регламентируется. Минимальный процент озеленения в границах земельного участка – 30%.
2.	Общественное питание	4.6	Размещение объектов капитального строительства в целях устройства мест общественного питания (рестораны, кафе, столовые, закусочные, бары)	Минимальные размеры земельных участков (площадь) – 50 кв.м. Максимальные размеры земельных участков (площадь) – 5000 кв.м. Минимальные отступы от границ земельных участков в целях определения мест допустимого размещения зданий, строений, сооружений, за пределами которых запрещено строительство зданий, строений, сооружений – 3 м. Минимальные отступы от красной линии или территорий общего пользования в целях определения мест допустимого размещения зданий, строений, сооружений, за пределами которых запрещено строительство зданий, строений, сооружений, если иное не предусмотрено документацией – 5 м. Максимальное количество надземных этажей – 3 этажа. Максимальная высота зданий, строений, сооружений – 12 м. Максимальный процент застройки в границах земельного участка – 50%. Процент застройки подземной части не регламентируется. Минимальный процент озеленения в границах земельного участка – 30%.
3.	Бытовое обслуживание	3.3	Размещение объектов капитального строительства, предназначенных для оказания населению или организациям бытовых услуг (мастерские мелкого ремонта, ателье, бани, парикмахерские, прачечные, химчистки, похоронные бюро)	Минимальные размеры земельных участков (площадь) – не подлежит установлению. Максимальные размеры земельных участков (площадь) – 5000 кв.м. Минимальные отступы от границ земельных участков в целях определения мест допустимого размещения зданий, строений, сооружений, за пределами которых запрещено строительство зданий, строений, сооружений – 3 м. Минимальные отступы от красной линии или территорий общего пользования в целях определения мест допустимого размещения

№ п/п	Наименование вида разрешенного использования	Код вида разрешенного использования	Описание вида разрешенного использования	Предельные размеры земельных участков и предельные параметры разрешенного строительства, реконструкции объектов капитального строительства
1	2	3	4	5
				зданий, строений, сооружений, за пределами которых запрещено строительство зданий, строений, сооружений, если иное не предусмотрено документацией – 5 м.
				Максимальное количество надземных этажей – 3 этажа.
				Максимальная высота зданий, строений, сооружений – 12 м.
				Максимальный процент застройки в границах земельного участка – 60%. Процент застройки подземной части не регламентируется.
				Минимальный процент озеленения в границах земельного участка – 30%.
4.	Деловое управление	4.1	Размещение объектов капитального строительства с целью: размещения объектов управленческой деятельности, не связанной с государственным или муниципальным управлением и оказанием услуг, а также с целью обеспечения совершения сделок, не требующих передачи товара в момент их совершения между организациями, в том числе биржевая деятельность (за исключением банковской и страховой деятельности)	Минимальные размеры земельных участков (площадь) – не подлежит установлению.
				Максимальные размеры земельных участков (площадь) – 10000 кв.м.
				Минимальные отступы от границ земельных участков в целях определения мест допустимого размещения зданий, строений, сооружений, за пределами которых запрещено строительство зданий, строений, сооружений – 3 м.
				Минимальные отступы от красной линии или территорий общего пользования в целях определения мест допустимого размещения зданий, строений, сооружений, за пределами которых запрещено строительство зданий, строений, сооружений, если иное не предусмотрено документацией – 5 м.
				Максимальное количество надземных этажей – 3 этажа.
				Максимальная высота зданий, строений, сооружений – 12 м.
				Максимальный процент застройки в границах земельного участка – 60%. Процент застройки подземной части не регламентируется.
				Минимальный процент озеленения в границах земельного участка – 30%.
5.	Амбулаторное ветеринарное обслуживание	3.10.1	Размещение объектов капитального строительства, предназначенных для оказания ветеринарных услуг без содержания животных	Минимальные размеры земельных участков (площадь) – не подлежит установлению.
				Максимальные размеры земельных участков (площадь) – 5000 кв.м.
6.	Приюты для	3.10.2	Размещение объектов капитального	Минимальные отступы от красной линии или территорий общего

№ п/п	Наименование вида разрешенного использования	Код вида разрешенного использования	Описание вида разрешенного использования	Предельные размеры земельных участков и предельные параметры разрешенного строительства, реконструкции объектов капитального строительства
1	2	3	4	5
	животных		строительства, предназначенных для оказания ветеринарных услуг в стационаре; размещение объектов капитального строительства, предназначенных для содержания, разведения животных, не являющихся сельскохозяйственными, под надзором человека, оказания услуг по содержанию и лечению бездомных животных; размещение объектов капитального строительства, предназначенных для организации гостиниц для животных	<p>пользования в целях определения мест допустимого размещения зданий, строений, сооружений, за пределами которых запрещено строительство зданий, строений, сооружений, если иное не предусмотрено документацией – 5 м.</p> <p>Минимальные отступы от границ земельных участков в целях определения мест допустимого размещения зданий, строений, сооружений, за пределами которых запрещено строительство зданий, строений, сооружений – 3 м.</p> <p>Максимальное количество надземных этажей – 3 этажа.</p> <p>Максимальная высота зданий, строений, сооружений – 12 м.</p> <p>Максимальный процент застройки в границах земельного участка – 60%. Процент застройки подземной части не регламентируется.</p> <p>Минимальный процент озеленения в границах земельного участка – 30%.</p>
7.	Недропользование	6.1	Осуществление геологических изысканий; добыча полезных ископаемых открытым (карьеры, отвалы) и закрытым (шахты, скважины) способами; размещение объектов капитального строительства, в том числе подземных, в целях добычи полезных ископаемых; размещение объектов капитального строительства, необходимых для подготовки сырья к транспортировке и (или) промышленной переработке; размещение объектов капитального строительства, предназначенных для проживания в них сотрудников, осуществляющих обслуживание зданий и сооружений, необходимых для целей недропользования, если добыча полезных ископаемых происходит на межселенной территории	<p>Минимальные размеры земельных участков (площадь) – 50 кв.м.</p> <p>Максимальные размеры земельных участков (площадь) – 250000 кв.м.</p> <p>Минимальные отступы от границ земельных участков в целях определения мест допустимого размещения зданий, строений, сооружений, за пределами которых запрещено строительство зданий, строений, сооружений – 3 м.</p> <p>Минимальные отступы от красной линии или территорий общего пользования в целях определения мест допустимого размещения зданий, строений, сооружений, за пределами которых запрещено строительство зданий, строений, сооружений, если иное не предусмотрено документацией – 5 м.</p> <p>Максимальное количество надземных этажей – 3 этажа.</p> <p>Максимальная высота зданий, строений, сооружений – 15 м.</p> <p>Максимальный процент застройки в границах земельного участка – 70%. Процент застройки подземной части не регламентируется.</p> <p>Минимальный процент озеленения в границах земельного участка – 10%.</p>

Особенности применения территориальной зоны:

Расстояние от объектов капитального строительства до объектов, расположенных на смежных земельных участках, следует принимать на основании действующих строительных, экологических, санитарно-эпидемиологических, противопожарных норм, местных нормативов градостроительного проектирования и настоящих Правил.

Противопожарные расстояния между зданиями, сооружениями должны обеспечивать нераспространение пожара на соседние здания, сооружения в соответствии с требованиями СП 4.13130.

Наземные стоянки и парковки для обеспечения планируемых к строительству или реконструкции объектов капитального строительства не допускается размещать на территориях общего пользования, вдоль улиц, ограничивающих жилые комплексы, кварталы, микрорайоны, за счёт сужения проезжей части этих улиц, пешеходных проходов, тротуаров.

Не допускается ограничение общего доступа к территориям, сформированным в соответствии с перечнем видов объектов, размещение которых может осуществляться на землях или земельных участках, находящихся в государственной или муниципальной собственности, без предоставления земельных участков и установления сервитутов, утвержденным постановлением Правительства Российской Федерации от 3 декабря 2014 года № 1300.

В случае если земельный участок или объект капитального строительства находится в границах зоны с особыми условиями использования территорий, на них устанавливаются ограничения использования в соответствии с законодательством Российской Федерации.

На территориях, подверженных подтоплению, в том числе потенциальному, строительство объектов капитального строительства разрешается при условии одновременного выполнения локальных дренажно-защитных работ в соответствии с СП 116.13330.2012 «Инженерная защита территорий, зданий и сооружений от опасных геологических процессов. Основные положения. Актуализированная редакция СНиП 22-02-2003».

Строительство новых населённых пунктов, элементов планировочной структуры (квартал, микрорайон, район и иные подобные элементы), не обеспеченных инженерной защитой территории и объектов от негативного воздействия вод, запрещается.

Строительство (реконструкция) объектов капитального строительства должно вестись с соблюдением требований главы 2 Федерального закона от 30 декабря 2009 г. № 384-ФЗ, а также при выполнении следующих положений:

1. Получение застройщиком в органе местного самоуправления муниципального района (далее - уполномоченный орган) исходных данных - о прогнозном уровне воды в зоне затопления и (или) прогнозном уровне грунтовых вод в зоне подтопления.

2. Подготовка проектной документации, содержащей перечень мероприятий по инженерной защите объекта капитального строительства от подтопления, затопления индивидуальным предпринимателем или юридическим лицом, являющимся членами саморегулируемых организаций в области архитектурно-строительного проектирования (в случае строительства (реконструкции) объектов капитального строительства, в отношении которых выдаётся разрешение на строительство).

3. Подача застройщиком заявления о выдаче разрешения на ввод объекта в эксплуатацию с приложением акта, подтверждающего соответствие параметров построенного, реконструированного объекта капитального строительства проектной документации (в части соответствия проектной документации требованиям, указанным в пункте 1 части 5 статьи 49 Градостроительного кодекса Российской Федерации).

Федерации) и содержащего вывод лица, являющегося членом саморегулируемых организаций в области архитектурно-строительного проектирования или строительства о выполнении мероприятий (их комплекса), указанных в пункте 2, требованиям по обеспечению инженерной защиты объекта от затопления (или подтопления), с указанием наименования водного объекта, при паводке 1 % обеспеченности.

32.13. Зона инженерной инфраструктуры (И)

Основные виды разрешенного использования земельных участков и объектов капитального строительства:

№ п/п	Наименование вида разрешенного использования	Код вида разрешенного использования	Описание вида разрешенного использования	Предельные размеры земельных участков и предельные параметры разрешенного строительства, реконструкции объектов капитального строительства
1	2	3	4	5
1.	Коммунальное обслуживание	3.1	Размещение зданий и сооружений в целях обеспечения физических и юридических лиц коммунальными услугами. Содержание данного вида разрешенного использования включает в себя содержание видов разрешенного использования с кодами 3.1.1 – 3.1.2	Минимальные размеры земельных участков (площадь) – не подлежит установлению. Максимальные размеры земельных участков (площадь) – не подлежит установлению. Минимальные отступы от границ земельных участков в целях определения мест допустимого размещения зданий, строений, сооружений, за пределами которых запрещено строительство зданий, строений, сооружений – 3 м. Минимальные отступы от красной линии или территорий общего пользования в целях определения мест допустимого размещения зданий, строений, сооружений, за пределами которых запрещено строительство зданий, строений, сооружений, если иное не предусмотрено документацией – 5 м. Максимальное количество надземных этажей – 3 этажа. Максимальная высота зданий, строений, сооружений – не подлежит установлению. Устанавливается в соответствии с проектной документацией. Максимальный процент застройки в границах земельного участка – 80%. Процент застройки подземной части не регламентируется.
2.	Предоставление коммунальных услуг	3.1.1	Размещение зданий и сооружений, обеспечивающих поставку воды, тепла, электричества, газа, отвод канализационных стоков, очистку и уборку объектов недвижимости (котельных, водозаборов, очистных сооружений, насосных станций, водопроводов, линий электропередач, трансформаторных подстанций, газопроводов, линий связи, телефонных станций, канализаций, стоянок, гаражей и мастерских для обслуживания уборочной и аварийной техники,	

№ п/п	Наименование вида разрешенного использования	Код вида разрешенного использования	Описание вида разрешенного использования	Предельные размеры земельных участков и предельные параметры разрешенного строительства, реконструкции объектов капитального строительства
1	2	3	4	5
			сооружений, необходимых для сбора и плавки снега)	
3.	Административные здания организаций, обеспечивающих предоставление коммунальных услуг	3.1.2	Размещение зданий, предназначенных для приема физических и юридических лиц в связи с предоставлением им коммунальных услуг	<p>Минимальные размеры земельных участков (площадь) – не подлежит установлению.</p> <p>Максимальные размеры земельных участков (площадь) – 5000 кв.м.</p> <p>Минимальные отступы от границ земельных участков в целях определения мест допустимого размещения зданий, строений, сооружений, за пределами которых запрещено строительство зданий, строений, сооружений – 3 м.</p> <p>Минимальные отступы от красной линии или территорий общего пользования в целях определения мест допустимого размещения зданий, строений, сооружений, за пределами которых запрещено строительство зданий, строений, сооружений, если иное не предусмотрено документацией – 5 м.</p> <p>Максимальное количество надземных этажей – 3 этажа.</p> <p>Максимальная высота зданий, строений, сооружений – 12 м.</p> <p>Максимальный процент застройки в границах земельного участка – 60%. Процент застройки подземной части не регламентируется.</p> <p>Минимальный процент озеленения в границах земельного участка – 30%.</p>
4.	Обеспечение деятельности в области гидрометеорологии и смежных с ней областях	3.9.1	Размещение объектов капитального строительства, предназначенных для наблюдений за физическими и химическими процессами, происходящими в окружающей среде, определения ее гидрометеорологических, агрометеорологических и гелиогеофизических характеристик, уровня загрязнения атмосферного воздуха, почв, водных объектов, в том числе по гидробиологическим	<p>Минимальные размеры земельных участков (площадь) – не подлежит установлению.</p> <p>Максимальные размеры земельных участков (площадь) – 5000 кв.м.</p> <p>Минимальные отступы от границ земельных участков в целях определения мест допустимого размещения зданий, строений, сооружений, за пределами которых запрещено строительство зданий, строений, сооружений – 3 м.</p> <p>Минимальные отступы от красной линии или территорий общего пользования в целях определения мест допустимого размещения зданий, строений, сооружений, за пределами которых запрещено строительство зданий, строений, сооружений, если иное не</p>

№ п/п	Наименование вида разрешенного использования	Код вида разрешенного использования	Описание вида разрешенного использования	Предельные размеры земельных участков и предельные параметры разрешенного строительства, реконструкции объектов капитального строительства
1	2	3	4	5
			показателям, и околоземного – космического пространства, зданий и сооружений, используемых в области гидрометеорологии и смежных с ней областях (доплеровские метеорологические радиолокаторы, гидрологические посты и другие)	<p>предусмотрено документацией – 5 м.</p> <p>Максимальное количество надземных этажей – 3 этажа.</p> <p>Максимальная высота зданий, строений, сооружений – 12 м.</p> <p>Максимальный процент застройки в границах земельного участка – 60%. Процент застройки подземной части не регламентируется.</p> <p>Минимальный процент озеленения в границах земельного участка – 30%.</p>
5.	Энергетика	6.7	Размещение объектов гидроэнергетики, тепловых станций и других электростанций, размещение обслуживающих и вспомогательных для электростанций сооружений (золоотвалов, гидротехнических сооружений); размещение объектов электросетевого хозяйства, за исключением объектов энергетики, размещение которых предусмотрено содержанием вида разрешенного использования с кодом 3.1	<p>Минимальные размеры земельных участков (площадь) – не подлежит установлению.</p> <p>Максимальные размеры земельных участков (площадь) – не подлежит установлению.</p> <p>Минимальные отступы от границ земельных участков в целях определения мест допустимого размещения зданий, строений, сооружений, за пределами которых запрещено строительство зданий, строений, сооружений – 3 м.</p> <p>Минимальные отступы от красной линии или территорий общего пользования в целях определения мест допустимого размещения зданий, строений, сооружений, за пределами которых запрещено строительство зданий, строений, сооружений, если иное не предусмотрено документацией – 5 м.</p> <p>Максимальное количество надземных этажей – не подлежит установлению. Устанавливается в соответствии с проектной документацией.</p> <p>Максимальная высота зданий, строений, сооружений – не подлежит установлению. Устанавливается в соответствии с проектной документацией.</p> <p>Максимальный процент застройки в границах земельного участка – 70%, а также устанавливается в соответствии с проектной документацией. Процент застройки подземной части не регламентируется.</p> <p>Минимальный процент озеленения в границах земельного участка – 15%.</p>

№ п/п	Наименование вида разрешенного использования	Код вида разрешенного использования	Описание вида разрешенного использования	Предельные размеры земельных участков и предельные параметры разрешенного строительства, реконструкции объектов капитального строительства
1	2	3	4	5
6.	Связь	6.8	Размещение объектов связи, радиовещания, телевидения, включая воздушные радиорелейные, надземные и подземные кабельные линии связи, линии радиофикации, антенные поля, усилительные пункты на кабельных линиях связи, инфраструктуру спутниковой связи и телерадиовещания, за исключением объектов связи, размещение которых предусмотрено содержанием видов разрешенного использования с кодами 3.1.1, 3.2.3	Предельные (минимальные и (или) максимальные) размеры земельных участков, предельные параметры разрешенного строительства, реконструкции объектов капитального строительства не подлежат установлению – не подлежит установлению.
7.	Трубопроводный транспорт	7.5	Размещение нефтепроводов, водопроводов, газопроводов и иных трубопроводов, а также иных зданий и сооружений, необходимых для эксплуатации названных трубопроводов	
8.	Специальное пользование водными объектами	11.2	Использование земельных участков, примыкающих к водным объектам способами, необходимыми для специального водопользования (забор водных ресурсов из поверхностных водных объектов, сброс сточных вод и (или) дренажных вод, проведение дноуглубительных, взрывных, буровых и других работ, связанных с изменением дна и берегов водных объектов)	
9.	Гидротехнические сооружения	11.3	Размещение гидротехнических сооружений, необходимых для эксплуатации водохранилищ (плотин, водосбросов, водозаборных, водовыпускных и других	

№ п/п	Наименование вида разрешенного использования	Код вида разрешенного использования	Описание вида разрешенного использования	Предельные размеры земельных участков и предельные параметры разрешенного строительства, реконструкции объектов капитального строительства
1	2	3	4	5
			гидротехнических сооружений, судопропускных сооружений, рыбозащитных и рыбопропускных сооружений, берегозащитных сооружений)	
10.	Историко-культурная деятельность	9.3	Сохранение и изучение объектов культурного наследия народов Российской Федерации (памятников истории и культуры), в том числе: объектов археологического наследия, достопримечательных мест, мест бытования исторических промыслов, производств и ремесел, исторических поселений, недействующих военных и гражданских захоронений, объектов культурного наследия, хозяйственная деятельность, являющаяся историческим промыслом или ремеслом, а также хозяйственная деятельность, обеспечивающая познавательный туризм	
11.	Улично-дорожная сеть	12.0.1	Размещение объектов улично-дорожной сети: автомобильных дорог, трамвайных путей и пешеходных тротуаров в границах населенных пунктов, пешеходных переходов, бульваров, площадей, проездов, велодорожек и объектов велотранспортной и инженерной инфраструктуры; размещение придорожных стоянок (парковок) транспортных средств в границах городских улиц и дорог, за	

№ п/п	Наименование вида разрешенного использования	Код вида разрешенного использования	Описание вида разрешенного использования	Предельные размеры земельных участков и предельные параметры разрешенного строительства, реконструкции объектов капитального строительства
1	2	3	4	5
			исключением предусмотренных видами разрешенного использования с кодами 2.7.1, 4.9, 7.2.3, а также некапитальных сооружений, предназначенных для охраны транспортных средств	
12.	Благоустройство территории	12.0.2	Размещение декоративных, технических, планировочных, конструктивных устройств, элементов озеленения, различных видов оборудования и оформления, малых архитектурных форм, некапитальных нестационарных строений и сооружений, информационных щитов и указателей, применяемых как составные части благоустройства территории, общественных туалетов	

Вспомогательные виды разрешенного использования земельных участков и объектов капитального строительства не устанавливаются.

Условно разрешенные виды использования земельных участков и объектов капитального строительства:

№ п/п	Наименование вида разрешенного использования	Код вида разрешенного использования	Описание вида разрешенного использования	Предельные размеры земельных участков и предельные параметры разрешенного строительства, реконструкции объектов капитального строительства
1	2	3	4	5
1.	Служебные гаражи	4.9	Размещение постоянных или временных гаражей, стоянок для хранения служебного автотранспорта, используемого в целях осуществления видов деятельности, предусмотренных видами разрешенного использования с кодами 3.0, 4.0, а также для стоянки и	<p>Минимальные размеры земельных участков (площадь) – 150 кв.м.</p> <p>Максимальные размеры земельных участков (площадь) – 7500 кв.м.</p> <p>Минимальные отступы от границ земельных участков в целях определения мест допустимого размещения зданий, строений, сооружений, за пределами которых запрещено строительство зданий, строений, сооружений – 3 м.</p>

№ п/п	Наименование вида разрешенного использования	Код вида разрешенного использования	Описание вида разрешенного использования	Предельные размеры земельных участков и предельные параметры разрешенного строительства, реконструкции объектов капитального строительства
1	2	3	4	5
			хранения транспортных средств общего пользования, в том числе в депо	<p>Минимальные отступы от красной линии или территорий общего пользования в целях определения мест допустимого размещения зданий, строений, сооружений, за пределами которых запрещено строительство зданий, строений, сооружений, если иное не предусмотрено документацией – 5 м.</p> <p>Максимальное количество надземных этажей – 2 этажа.</p> <p>Минимальное количество надземных этажей – 1 этаж.</p> <p>Максимальная высота зданий, строений, сооружений – 9 м.</p> <p>Максимальный процент застройки в границах земельного участка – 60%. Процент застройки подземной части не регламентируется.</p> <p>Минимальный процент озеленения в границах земельного участка – 20%.</p>
2.	Хранение автотранспорта	2.7.1	Размещение отдельно стоящих и пристроенных гаражей, в том числе подземных, предназначенных для хранения автотранспорта, в том числе с разделением на машино-места, за исключением гаражей, размещение которых предусмотрено содержанием видов разрешенного использования с кодами 2.7.2, 4.9	<p>Минимальные размеры земельных участков (площадь) – не подлежит установлению.</p> <p>Максимальные размеры земельных участков (площадь) – 5000 кв.м.</p> <p>Минимальные отступы от границ земельных участков в целях определения мест допустимого размещения зданий, строений, сооружений, за пределами которых запрещено строительство зданий, строений, сооружений – 3 м.</p> <p>Минимальные отступы от красной линии или территорий общего пользования в целях определения мест допустимого размещения зданий, строений, сооружений, за пределами которых запрещено строительство зданий, строений, сооружений, если иное не предусмотрено документацией – 5 м.</p> <p>Максимальное количество надземных этажей – 2 этажа.</p> <p>Максимальная высота зданий, строений, сооружений – 9 м.</p> <p>Максимальный процент застройки в границах земельного участка – 60%. Процент застройки подземной части не регламентируется.</p> <p>Минимальный процент озеленения в границах земельного участка – 30%.</p>
3.	Склад	6.9	Размещение сооружений, имеющих назначение по временному хранению,	<p>Минимальные размеры земельных участков (площадь) – 50 кв.м.</p> <p>Максимальные размеры земельных участков (площадь) – 100000</p>

№ п/п	Наименование вида разрешенного использования	Код вида разрешенного использования	Описание вида разрешенного использования	Предельные размеры земельных участков и предельные параметры разрешенного строительства, реконструкции объектов капитального строительства
1	2	3	4	5
			распределению и перевалке грузов (за исключением хранения стратегических запасов), не являющихся частями производственных комплексов, на которых был создан груз: промышленные базы, склады, погрузочные терминалы и доки, нефтехранилища и нефтеналивные станции, газовые хранилища и обслуживающие их газоконденсатные и газоперекачивающие станции, элеваторы и продовольственные склады, за исключением железнодорожных перевалочных складов	<p>кв.м.</p> <p>Минимальные отступы от границ земельных участков в целях определения мест допустимого размещения зданий, строений, сооружений, за пределами которых запрещено строительство зданий, строений, сооружений – 3 м.</p> <p>Минимальные отступы от красной линии или территорий общего пользования в целях определения мест допустимого размещения зданий, строений, сооружений, за пределами которых запрещено строительство зданий, строений, сооружений, если иное не предусмотрено документацией – 5 м.</p> <p>Максимальное количество надземных этажей – 2 этажа.</p> <p>Максимальная высота зданий, строений, сооружений – не подлежит установлению. Устанавливается в соответствии с проектной документацией.</p> <p>Максимальный процент застройки в границах земельного участка – 70%. Процент застройки подземной части не регламентируется.</p> <p>Минимальный процент озеленения в границах земельного участка – 15%.</p>

Особенности применения территориальной зоны:

Расстояние от объектов капитального строительства до объектов, расположенных на смежных земельных участках, следует принимать на основании действующих строительных, экологических, санитарно-эпидемиологических, противопожарных норм, местных нормативов градостроительного проектирования и настоящих Правил.

Противопожарные расстояния между зданиями, сооружениями должны обеспечивать нераспространение пожара на соседние здания, сооружения в соответствии с требованиями СП 4.13130.

Наземные стоянки и парковки для обеспечения планируемых к строительству или реконструкции объектов капитального строительства не допускается размещать на территориях общего пользования, вдоль улиц, ограничивающих жилые комплексы, кварталы, микрорайоны, за счёт сужения проезжей части этих улиц, пешеходных проходов, тротуаров.

Не допускается ограничение общего доступа к территориям, сформированным в соответствии с перечнем видов объектов, размещение которых может осуществляться на землях или земельных участках, находящихся в государственной или муниципальной собственности, без предоставления земельных участков и установления сервитутов, утвержденным постановлением Правительства Российской Федерации от 3 декабря 2014 года № 1300.

В случае если земельный участок или объект капитального строительства находится в границах зоны с особыми условиями использования территорий, на них устанавливаются ограничения использования в соответствии с законодательством Российской Федерации.

На территориях, подверженных подтоплению, в том числе потенциальному, строительство объектов капитального строительства разрешается при условии одновременного выполнения локальных дренажно-защитных работ в соответствии с СП 116.13330.2012 «Инженерная защита территорий, зданий и сооружений от опасных геологических процессов. Основные положения. Актуализированная редакция СНиП 22-02-2003».

Строительство новых населённых пунктов, элементов планировочной структуры (квартал, микрорайон, район и иные подобные элементы), не обеспеченных инженерной защитой территории и объектов от негативного воздействия вод, запрещается.

Строительство (реконструкция) объектов капитального строительства должно вестись с соблюдением требований главы 2 Федерального закона от 30 декабря 2009 г. № 384-ФЗ, а также при выполнении следующих положений:

1. Получение застройщиком в органе местного самоуправления муниципального района (далее - уполномоченный орган) исходных данных - о прогнозном уровне воды в зоне затопления и (или) прогнозном уровне грунтовых вод в зоне подтопления.

2. Подготовка проектной документации, содержащей перечень мероприятий по инженерной защите объекта капитального строительства от подтопления, затопления индивидуальным предпринимателем или юридическим лицом, являющимися членами саморегулируемых организаций в области архитектурно-строительного проектирования (в случае строительства (реконструкции) объектов капитального строительства, в отношении которых выдаётся разрешение на строительство).

3. Подача застройщиком заявления о выдаче разрешения на ввод объекта в эксплуатацию с приложением акта, подтверждающего соответствие параметров построенного, реконструированного объекта капитального строительства проектной документации (в части соответствия проектной документации требованиям, указанным в пункте 1 части 5 статьи 49 Градостроительного кодекса Российской Федерации) и содержащего вывод лица, являющегося членом саморегулируемых организаций в области архитектурно-строительного проектирования или строительства о выполнении мероприятий (их комплекса), указанных в пункте 2, требованиям по обеспечению инженерной защиты объекта от затопления (или подтопления), с указанием наименования водного объекта, при паводке 1 % обеспеченности.

32.14. Зона транспортной инфраструктуры (Т1)

Зоны транспортной инфраструктуры установлены для размещения объектов транспортной инфраструктуры, в том числе различного рода путей сообщения и сооружений, используемых для перевозки людей или грузов либо передачи веществ.

Основные виды разрешенного использования земельных участков и объектов капитального строительства:

№ п/п	Наименование вида разрешенного использования	Код вида разрешенного использования	Описание вида разрешенного использования	Предельные размеры земельных участков и предельные параметры разрешенного строительства, реконструкции объектов капитального строительства
1	2	3	4	5
1.	Хранение автотранспорта	2.7.1	Размещение отдельно стоящих и пристроенных гаражей, в том числе подземных, предназначенных для хранения автотранспорта, в том числе с разделением на машино-места, за исключением гаражей, размещение которых предусмотрено содержанием видов разрешенного использования с кодами 2.7.2, 4.9	Минимальные размеры земельных участков (площадь) – не подлежит установлению.
				Максимальные размеры земельных участков (площадь) – 5000 кв.м.
				Минимальные отступы от границ земельных участков в целях определения мест допустимого размещения зданий, строений, сооружений, за пределами которых запрещено строительство зданий, строений, сооружений – 3 м.
				Минимальные отступы от красной линии или территорий общего пользования в целях определения мест допустимого размещения зданий, строений, сооружений, за пределами которых запрещено строительство зданий, строений, сооружений, если иное не предусмотрено документацией – 5 м.
				Максимальное количество надземных этажей – 2 этажа.
				Максимальная высота зданий, строений, сооружений – 9 м.
				Максимальный процент застройки в границах земельного участка – 60%. Процент застройки подземной части не регламентируется.
				Минимальный процент озеленения в границах земельного участка – 30%.
2.	Предоставление коммунальных услуг	3.1.1	Размещение зданий и сооружений, обеспечивающих поставку воды, тепла, электричества, газа, отвод канализационных стоков, очистку и уборку объектов недвижимости (котельных, водозаборов, очистных сооружений, насосных станций, водопроводов, линий электропередач,	Минимальные размеры земельных участков (площадь) – не подлежит установлению.
				Максимальные размеры земельных участков (площадь) – не подлежит установлению.
				Минимальные отступы от границ земельных участков в целях определения мест допустимого размещения зданий, строений, сооружений, за пределами которых запрещено строительство зданий, строений, сооружений – 3 м.

№ п/п	Наименование вида разрешенного использования	Код вида разрешенного использования	Описание вида разрешенного использования	Предельные размеры земельных участков и предельные параметры разрешенного строительства, реконструкции объектов капитального строительства
1	2	3	4	5
			трансформаторных подстанций, газопроводов, линий связи, телефонных станций, канализаций, стоянок, гаражей и мастерских для обслуживания уборочной и аварийной техники, сооружений, необходимых для сбора и плавки снега)	<p>Минимальные отступы от красной линии или территорий общего пользования в целях определения мест допустимого размещения зданий, строений, сооружений, за пределами которых запрещено строительство зданий, строений, сооружений, если иное не предусмотрено документацией – 5 м.</p> <p>Максимальное количество надземных этажей – 3 этажа.</p> <p>Максимальная высота зданий, строений, сооружений – не подлежит установлению. Устанавливается в соответствии с проектной документацией.</p> <p>Максимальный процент застройки в границах земельного участка – 80%. Процент застройки подземной части не регламентируется.</p>
3.	Служебные гаражи	4.9	Размещение постоянных или временных гаражей, стоянок для хранения служебного автотранспорта, используемого в целях осуществления видов деятельности, предусмотренных видами разрешенного использования с кодами 3.0, 4.0, а также для стоянки и хранения транспортных средств общего пользования, в том числе в депо	<p>Минимальные размеры земельных участков (площадь) – 150 кв.м.</p> <p>Максимальные размеры земельных участков (площадь) – 7500 кв.м.</p> <p>Минимальные отступы от границ земельных участков в целях определения мест допустимого размещения зданий, строений, сооружений, за пределами которых запрещено строительство зданий, строений, сооружений – 3 м.</p> <p>Минимальные отступы от красной линии или территорий общего пользования в целях определения мест допустимого размещения зданий, строений, сооружений, за пределами которых запрещено строительство зданий, строений, сооружений, если иное не предусмотрено документацией – 5 м.</p> <p>Максимальное количество надземных этажей – 2 этажа.</p> <p>Минимальное количество надземных этажей – 1 этаж.</p> <p>Максимальная высота зданий, строений, сооружений – 9 м.</p> <p>Максимальный процент застройки в границах земельного участка – 60%. Процент застройки подземной части не регламентируется.</p> <p>Минимальный процент озеленения в границах земельного участка – 30%.</p>
4.	Причалы для маломерных судов	5.4	Размещение сооружений, предназначенных для причаливания,	Минимальные размеры земельных участков (площадь) – не подлежит установлению.

№ п/п	Наименование вида разрешенного использования	Код вида разрешенного использования	Описание вида разрешенного использования	Предельные размеры земельных участков и предельные параметры разрешенного строительства, реконструкции объектов капитального строительства
1	2	3	4	5
			хранения и обслуживания яхт, катеров, лодок и других маломерных судов	<p>Максимальные размеры земельных участков (площадь) – не подлежит установлению.</p> <p>Минимальные отступы от границ земельных участков в целях определения мест допустимого размещения зданий, строений, сооружений, за пределами которых запрещено строительство зданий, строений, сооружений – 3 м.</p> <p>Минимальные отступы от красной линии или территорий общего пользования в целях определения мест допустимого размещения зданий, строений, сооружений, за пределами которых запрещено строительство зданий, строений, сооружений, если иное не предусмотрено документацией – 5 м.</p> <p>Максимальное количество надземных этажей – 3 этажа.</p> <p>Минимальное количество надземных этажей – не подлежит установлению.</p> <p>Максимальная высота зданий, строений, сооружений – 12 м.</p> <p>Максимальный процент застройки в границах земельного участка – 50%. Процент застройки подземной части не регламентируется.</p> <p>Минимальный процент озеленения в границах земельного участка – 30%.</p>
5.	Транспорт	7.0	Размещение различного рода путей сообщения и сооружений, используемых для перевозки людей или грузов либо передачи веществ. Содержание данного вида разрешенного использования включает в себя содержание видов разрешенного использования с кодами 7.1 - 7.5	<p>Минимальные размеры земельных участков (площадь) – не подлежит установлению.</p> <p>Максимальные размеры земельных участков (площадь) – не подлежит установлению.</p> <p>Минимальные отступы от границ земельных участков в целях определения мест допустимого размещения зданий, строений, сооружений, за пределами которых запрещено строительство зданий, строений, сооружений – 3 м.</p> <p>Минимальные отступы от красной линии или территорий общего пользования в целях определения мест допустимого размещения зданий, строений, сооружений, за пределами которых запрещено строительство зданий, строений, сооружений, если иное не предусмотрено документацией – 3 м.</p> <p>Максимальное количество надземных этажей – 3 этажа, а также</p>

№ п/п	Наименование вида разрешенного использования	Код вида разрешенного использования	Описание вида разрешенного использования	Предельные размеры земельных участков и предельные параметры разрешенного строительства, реконструкции объектов капитального строительства
1	2	3	4	5
				определяется в соответствии с проектной документацией. Максимальная высота зданий, строений, сооружений – 15 м, высота технологических сооружений устанавливается в соответствии с проектной документацией. Максимальный процент застройки в границах земельного участка – 70%. Процент застройки подземной части не регламентируется.
6.	Железнодорожные пути	7.1.1	Размещение железнодорожных путей	Минимальные размеры земельных участков (площадь) – не подлежит установлению. Максимальные размеры земельных участков (площадь) – не подлежит установлению. Минимальные отступы от границ земельных участков в целях определения мест допустимого размещения зданий, строений, сооружений, за пределами которых запрещено строительство зданий, строений, сооружений – не подлежит установлению. Минимальные отступы от красной линии или территорий общего пользования в целях определения мест допустимого размещения зданий, строений, сооружений, за пределами которых запрещено строительство зданий, строений, сооружений, если иное не предусмотрено документацией – не подлежит установлению.
7.	Обслуживание железнодорожных перевозок	7.1.2	Размещение зданий и сооружений, в том числе железнодорожных вокзалов и станций, а также устройств и объектов, необходимых для эксплуатации, содержания, строительства, реконструкции, ремонта наземных и подземных зданий, сооружений, устройств и других объектов железнодорожного транспорта; размещение погрузочно-разгрузочных площадок, прирельсовых складов (за исключением складов горюче-смазочных материалов и	Минимальные размеры земельных участков (площадь) – не подлежит установлению. Максимальные размеры земельных участков (площадь) – 10000 кв.м. Минимальные отступы от границ земельных участков в целях определения мест допустимого размещения зданий, строений, сооружений, за пределами которых запрещено строительство зданий, строений, сооружений – 3 м. Минимальные отступы от красной линии или территорий общего пользования в целях определения мест допустимого размещения зданий, строений, сооружений, за пределами которых запрещено строительство зданий, строений, сооружений, если иное не предусмотрено документацией – 5 м. Максимальное количество надземных этажей – 3 этажа.

№ п/п	Наименование вида разрешенного использования	Код вида разрешенного использования	Описание вида разрешенного использования	Предельные размеры земельных участков и предельные параметры разрешенного строительства, реконструкции объектов капитального строительства
1	2	3	4	5
			автозаправочных станций любых типов, а также складов, предназначенных для хранения опасных веществ и материалов, не предназначенных непосредственно для обеспечения железнодорожных перевозок) и иных объектов при условии соблюдения требований безопасности движения, установленных федеральными законами	<p>Минимальное количество надземных этажей – не подлежит установлению.</p> <p>Максимальная высота зданий, строений, сооружений – 12 м.</p> <p>Максимальный процент застройки в границах земельного участка – 60%. Процент застройки подземной части не регламентируется.</p> <p>Минимальный процент озеленения в границах земельного участка – 30%.</p>
8.	Размещение автомобильных дорог	7.2.1	Размещение автомобильных дорог за пределами населенных пунктов и технически связанных с ними сооружений, придорожных стоянок (парковок) транспортных средств в границах городских улиц и дорог, за исключением предусмотренных видами разрешенного использования с кодами 2.7.1, 4.9, 7.2.3, а также некапитальных сооружений, предназначенных для охраны транспортных средств; размещение объектов, предназначенных для размещения постов органов внутренних дел, ответственных за безопасность дорожного движения	<p>Минимальные размеры земельных участков (площадь) – не подлежит установлению.</p> <p>Максимальные размеры земельных участков (площадь) – не подлежит установлению.</p> <p>Минимальные отступы от границ земельных участков в целях определения мест допустимого размещения зданий, строений, сооружений, за пределами которых запрещено строительство зданий, строений, сооружений – 3 м.</p> <p>Минимальные отступы от красной линии или территорий общего пользования в целях определения мест допустимого размещения зданий, строений, сооружений, за пределами которых запрещено строительство зданий, строений, сооружений, если иное не предусмотрено документацией – 5 м.</p> <p>Максимальное количество надземных этажей – 3 этажа.</p> <p>Минимальное количество надземных этажей – не подлежит установлению.</p>
9.	Обслуживание перевозок пассажиров	7.2.2	Размещение зданий и сооружений, предназначенных для обслуживания пассажиров, за исключением объектов капитального строительства, размещение которых предусмотрено содержанием вида разрешенного	<p>Максимальная высота зданий, строений, сооружений – 12 м.</p> <p>Максимальный процент застройки в границах земельного участка – 60%. Процент застройки подземной части не регламентируется.</p>

№ п/п	Наименование вида разрешенного использования	Код вида разрешенного использования	Описание вида разрешенного использования	Предельные размеры земельных участков и предельные параметры разрешенного строительства, реконструкции объектов капитального строительства
1	2	3	4	5
			использования с кодом 7.6	
10.	Стоянки транспорта общего пользования	7.2.3	Размещение стоянок транспортных средств, осуществляющих перевозки людей по установленному маршруту	Предельные (минимальные и (или) максимальные) размеры земельных участков, предельные параметры разрешенного строительства, реконструкции объектов капитального строительства не подлежат установлению – не подлежит установлению.
11.	Воздушный транспорт	7.4	Размещение аэродромов, вертолетных площадок (вертодромов), обустройство мест для приводнения и причаливания гидросамолетов, размещение радиотехнического обеспечения полетов и прочих объектов, необходимых для взлета и приземления (приводнения) воздушных судов, размещение аэропортов (аэровокзалов) и иных объектов, необходимых для посадки и высадки пассажиров и их сопутствующего обслуживания и обеспечения их безопасности, а также размещение объектов, необходимых для погрузки, разгрузки и хранения грузов, перемещаемых воздушным путем; размещение объектов, предназначенных для технического обслуживания и ремонта воздушных судов	<p>Минимальные размеры земельных участков (площадь) – не подлежит установлению.</p> <p>Максимальные размеры земельных участков (площадь) – не подлежит установлению.</p> <p>Минимальные отступы от границ земельных участков в целях определения мест допустимого размещения зданий, строений, сооружений, за пределами которых запрещено строительство зданий, строений, сооружений – 3 м.</p> <p>Минимальные отступы от красной линии или территорий общего пользования в целях определения мест допустимого размещения зданий, строений, сооружений, за пределами которых запрещено строительство зданий, строений, сооружений, если иное не предусмотрено документацией – 5 м.</p> <p>Максимальное количество надземных этажей – 3 этажа.</p> <p>Минимальное количество надземных этажей – не подлежит установлению.</p> <p>Максимальная высота зданий, строений, сооружений – 12 м.</p> <p>Максимальный процент застройки в границах земельного участка – 60%. Процент застройки подземной части не регламентируется.</p>
12.	Историко-культурная деятельность	9.3	Сохранение и изучение объектов культурного наследия народов Российской Федерации (памятников истории и культуры), в том числе: объектов археологического наследия, достопримечательных мест, мест	Предельные (минимальные и (или) максимальные) размеры земельных участков, предельные параметры разрешенного строительства, реконструкции объектов капитального строительства не подлежат установлению – не подлежит установлению.

№ п/п	Наименование вида разрешенного использования	Код вида разрешенного использования	Описание вида разрешенного использования	Предельные размеры земельных участков и предельные параметры разрешенного строительства, реконструкции объектов капитального строительства
1	2	3	4	5
			бытования исторических промыслов, производств и ремесел, исторических поселений, недействующих военных и гражданских захоронений, объектов культурного наследия, хозяйственная деятельность, являющаяся историческим промыслом или ремеслом, а также хозяйственная деятельность, обеспечивающая познавательный туризм	
13.	Общее пользование водными объектами	11.1	Использование земельных участков, примыкающих к водным объектам способами, необходимыми для осуществления общего водопользования (водопользования, осуществляемого гражданами для личных нужд, а также забор (изъятие) водных ресурсов для целей питьевого и хозяйственно-бытового водоснабжения, купание, использование маломерных судов, водных мотоциклов и других технических средств, предназначенных для отдыха на водных объектах, водопой, если соответствующие запреты не установлены законодательством)	
14.	Улично-дорожная сеть	12.0.1	Размещение объектов улично-дорожной сети: автомобильных дорог, трамвайных путей и пешеходных тротуаров в границах населенных пунктов, пешеходных переходов, бульваров, площадей, проездов,	

№ п/п	Наименование вида разрешенного использования	Код вида разрешенного использования	Описание вида разрешенного использования	Предельные размеры земельных участков и предельные параметры разрешенного строительства, реконструкции объектов капитального строительства
1	2	3	4	5
			велодорожек и объектов велотранспортной и инженерной инфраструктуры; размещение придорожных стоянок (парковок) транспортных средств в границах городских улиц и дорог, за исключением предусмотренных видами разрешенного использования с кодами 2.7.1, 4.9, 7.2.3, а также некапитальных сооружений, предназначенных для охраны транспортных средств	
15.	Благоустройство территории	12.0.2	Размещение декоративных, технических, планировочных, конструктивных устройств, элементов озеленения, различных видов оборудования и оформления, малых архитектурных форм, некапитальных нестационарных строений и сооружений, информационных щитов и указателей, применяемых как составные части благоустройства территории, общественных туалетов	

Вспомогательные виды разрешенного использования земельных участков и объектов капитального строительства не устанавливаются.

Условно разрешенные виды использования земельных участков и объектов капитального строительства:

№ п/п	Наименование вида разрешенного использования	Код вида разрешенного использования	Описание вида разрешенного использования	Предельные размеры земельных участков и предельные параметры разрешенного строительства, реконструкции объектов капитального строительства
1	2	3	4	5
1.	Магазины	4.4	Размещение объектов капитального строительства, предназначенных для продажи товаров, торговая площадь которых составляет до 5000 кв. м	<p>Минимальные размеры земельных участков (площадь) – 50 кв.м. Максимальные размеры земельных участков (площадь) – 10000 кв.м. Минимальные отступы от границ земельных участков в целях определения мест допустимого размещения зданий, строений, сооружений, за пределами которых запрещено строительство зданий, строений, сооружений – 3 м.</p>
2.	Общественное питание	4.6	Размещение объектов капитального строительства в целях устройства мест общественного питания (рестораны, кафе, столовые, закусочные, бары)	<p>Минимальные отступы от красной линии или территорий общего пользования в целях определения мест допустимого размещения зданий, строений, сооружений, за пределами которых запрещено строительство зданий, строений, сооружений, если иное не предусмотрено документацией – 5 м. Максимальное количество надземных этажей – 3 этажа. Максимальная высота зданий, строений, сооружений – 12 м. Максимальный процент застройки в границах земельного участка – 60%. Процент застройки подземной части не регламентируется. Минимальный процент озеленения в границах земельного участка – 30%.</p>
3.	Заправка транспортных средств	4.9.1.1	Размещение автозаправочных станций; размещение магазинов сопутствующей торговли, зданий для организации общественного питания в качестве объектов дорожного сервиса	<p>Минимальные размеры земельных участков (площадь) – не подлежит установлению.</p>
				<p>Максимальные размеры земельных участков (площадь) – 10000 кв.м.</p>
				<p>Минимальные отступы от границ земельных участков в целях определения мест допустимого размещения зданий, строений, сооружений, за пределами которых запрещено строительство зданий, строений, сооружений – 3 м.</p>
				<p>Минимальные отступы от красной линии или территорий общего пользования в целях определения мест допустимого размещения зданий, строений, сооружений, за пределами которых запрещено строительство зданий, строений, сооружений, если иное не предусмотрено документацией – 5 м.</p>

№ п/п	Наименование вида разрешенного использования	Код вида разрешенного использования	Описание вида разрешенного использования	Предельные размеры земельных участков и предельные параметры разрешенного строительства, реконструкции объектов капитального строительства
1	2	3	4	5
				Максимальное количество надземных этажей – 3 этажа. Максимальная высота зданий, строений, сооружений – 12 м. Максимальный процент застройки в границах земельного участка – 60%. Процент застройки подземной части не регламентируется. Минимальный процент озеленения в границах земельного участка – 15%.
4.	Обеспечение дорожного отдыха	4.9.1.2	Размещение зданий для предоставления гостиничных услуг в качестве дорожного сервиса (мотелей), а также размещение магазинов сопутствующей торговли, зданий для организации общественного питания в качестве объектов дорожного сервиса	Минимальные размеры земельных участков (площадь) – не подлежит установлению. Максимальные размеры земельных участков (площадь) – 10000 кв.м. Минимальные отступы от границ земельных участков в целях определения мест допустимого размещения зданий, строений, сооружений, за пределами которых запрещено строительство зданий, строений, сооружений – 3 м. Минимальные отступы от красной линии или территорий общего пользования в целях определения мест допустимого размещения зданий, строений, сооружений, за пределами которых запрещено строительство зданий, строений, сооружений, если иное не предусмотрено документацией – 5 м. Максимальное количество надземных этажей – 3 этажа. Минимальное количество надземных этажей – не подлежит установлению. Максимальная высота зданий, строений, сооружений – 12 м. Максимальный процент застройки в границах земельного участка – 60%. Процент застройки подземной части не регламентируется. Минимальный процент озеленения в границах земельного участка – 30%.
5.	Автомобильные мойки	4.9.1.3	Размещение автомобильных моек, а также размещение магазинов сопутствующей торговли	Минимальные размеры земельных участков (площадь) – не подлежит установлению. Максимальные размеры земельных участков (площадь) – 5000 кв.м.
6.	Ремонт автомобилей	4.9.1.4	Размещение мастерских, предназначенных для ремонта и обслуживания автомобилей, и прочих	Минимальные отступы от границ земельных участков в целях определения мест допустимого размещения зданий, строений,

№ п/п	Наименование вида разрешенного использования	Код вида разрешенного использования	Описание вида разрешенного использования	Предельные размеры земельных участков и предельные параметры разрешенного строительства, реконструкции объектов капитального строительства
1	2	3	4	5
			объектов дорожного сервиса, а также размещение магазинов сопутствующей торговли	<p>сооружений, за пределами которых запрещено строительство зданий, строений, сооружений – 3 м.</p> <p>Минимальные отступы от красной линии или территорий общего пользования в целях определения мест допустимого размещения зданий, строений, сооружений, за пределами которых запрещено строительство зданий, строений, сооружений, если иное не предусмотрено документацией – 5 м.</p> <p>Максимальное количество надземных этажей – 3 этажа.</p> <p>Максимальная высота зданий, строений, сооружений – 12 м.</p> <p>Максимальный процент застройки в границах земельного участка – 60%. Процент застройки подземной части не регламентируется.</p> <p>Минимальный процент озеленения в границах земельного участка – 15%.</p>
7.	Склад	6.9	Размещение сооружений, имеющих назначение по временному хранению, распределению и перевалке грузов (за исключением хранения стратегических запасов), не являющихся частями производственных комплексов, на которых был создан груз: промышленные базы, склады, погрузочные терминалы и доки, нефтехранилища и нефтеналивные станции, газовые хранилища и обслуживающие их газоконденсатные и газоперекачивающие станции, элеваторы и продовольственные склады, за исключением железнодорожных перевалочных складов	<p>Минимальные размеры земельных участков (площадь) – 50 кв.м.</p> <p>Максимальные размеры земельных участков (площадь) – 100000 кв.м.</p> <p>Минимальные отступы от границ земельных участков в целях определения мест допустимого размещения зданий, строений, сооружений, за пределами которых запрещено строительство зданий, строений, сооружений – 3 м.</p> <p>Минимальные отступы от красной линии или территорий общего пользования в целях определения мест допустимого размещения зданий, строений, сооружений, за пределами которых запрещено строительство зданий, строений, сооружений, если иное не предусмотрено документацией – 5 м.</p> <p>Максимальное количество надземных этажей – 2 этажа.</p> <p>Максимальная высота зданий, строений, сооружений – не подлежит установлению. Устанавливается в соответствии с проектной документацией.</p> <p>Максимальный процент застройки в границах земельного участка – 70%. Процент застройки подземной части не регламентируется.</p> <p>Минимальный процент озеленения в границах земельного участка – 15%.</p>

№ п/п	Наименование вида разрешенного использования	Код вида разрешенного использования	Описание вида разрешенного использования	Предельные размеры земельных участков и предельные параметры разрешенного строительства, реконструкции объектов капитального строительства
1	2	3	4	5
8.	Научно-производственная деятельность	6.12	Размещение технологических, промышленных, агропромышленных парков, бизнес-инкубаторов	Минимальные размеры земельных участков (площадь) – не подлежит установлению.
				Максимальные размеры земельных участков (площадь) – не подлежит установлению.
				Минимальные отступы от границ земельных участков в целях определения мест допустимого размещения зданий, строений, сооружений, за пределами которых запрещено строительство зданий, строений, сооружений – 3 м.
				Минимальные отступы от красной линии или территорий общего пользования в целях определения мест допустимого размещения зданий, строений, сооружений, за пределами которых запрещено строительство зданий, строений, сооружений, если иное не предусмотрено документацией – 5 м.
				Максимальное количество надземных этажей – 3 этажа.
				Минимальное количество надземных этажей – не подлежит установлению.
				Максимальная высота зданий, строений, сооружений – 12 м.
				Максимальный процент застройки в границах земельного участка – 60%. Процент застройки подземной части не регламентируется.
Минимальный процент озеленения в границах земельного участка – 15%.				
9.	Осуществление религиозных обрядов	3.7.1	Размещение зданий и сооружений, предназначенных для совершения религиозных обрядов и церемоний (в том числе церкви, соборы, храмы, часовни, мечети, молельные дома, синагоги)	Минимальные размеры земельных участков (площадь) – не подлежит установлению.
				Максимальные размеры земельных участков (площадь) – 10000 кв.м.
				Минимальные отступы от границ земельных участков в целях определения мест допустимого размещения зданий, строений, сооружений, за пределами которых запрещено строительство зданий, строений, сооружений – 3 м.
				Минимальные отступы от красной линии или территорий общего пользования в целях определения мест допустимого размещения зданий, строений, сооружений, за пределами которых запрещено строительство зданий, строений, сооружений, если иное не

№ п/п	Наименование вида разрешенного использования	Код вида разрешенного использования	Описание вида разрешенного использования	Предельные размеры земельных участков и предельные параметры разрешенного строительства, реконструкции объектов капитального строительства
1	2	3	4	5
				<p>предусмотрено документацией – 5 м.</p> <p>Максимальное количество надземных этажей – не подлежит установлению, в соответствии с проектной документацией.</p> <p>Минимальное количество надземных этажей – не подлежит установлению.</p> <p>Максимальная высота зданий, строений, сооружений – 20 м или в соответствии с проектной документацией.</p> <p>Максимальный процент застройки в границах земельного участка – 50%. Процент застройки подземной части не регламентируется.</p> <p>Минимальный процент озеленения в границах земельного участка – 30%.</p>
10.	Связь	6.8	Размещение объектов связи, радиовещания, телевидения, включая воздушные радиорелейные, надземные и подземные кабельные линии связи, линии радиофикации, антенные поля, усилительные пункты на кабельных линиях связи, инфраструктуру спутниковой связи и телерадиовещания, за исключением объектов связи, размещение которых предусмотрено содержанием видов разрешенного использования с кодами 3.1.1, 3.2.3	Предельные (минимальные и (или) максимальные) размеры земельных участков, предельные параметры разрешенного строительства, реконструкции объектов капитального строительства не подлежат установлению – не подлежит установлению.
11.	Складские площадки	6.9.1	Временное хранение, распределение и перевалка грузов (за исключением хранения стратегических запасов) на открытом воздухе	

Особенности применения территориальной зоны:

Расстояние от объектов капитального строительства до объектов, расположенных на смежных земельных участках, следует принимать на основании действующих строительных, экологических, санитарно-эпидемиологических, противопожарных норм, местных нормативов градостроительного проектирования и настоящих Правил.

Противопожарные расстояния между зданиями, сооружениями должны обеспечивать нераспространение пожара на соседние здания, сооружения в соответствии с требованиями СП 4.13130.

Наземные стоянки и парковки для обеспечения планируемых к строительству или реконструкции объектов капитального строительства не допускается размещать на территориях общего пользования, вдоль улиц, ограничивающих жилые комплексы, кварталы, микрорайоны, за счёт сужения проезжей части этих улиц, пешеходных проходов, тротуаров.

Не допускается размещение нормативных площадок благоустройства, а также парковок на территории, предусмотренной для размещения объектов указанных в перечне видов объектов, размещение которых может осуществляться на землях или земельных участках, находящихся в государственной или муниципальной собственности, без предоставления земельных участков и установления сервитутов, утвержденном постановлением Правительства Российской Федерации от 3 декабря 2014 года № 1300.

Не допускается ограничение общего доступа к территориям, сформированным в соответствии с перечнем видов объектов, размещение которых может осуществляться на землях или земельных участках, находящихся в государственной или муниципальной собственности, без предоставления земельных участков и установления сервитутов, утвержденным постановлением Правительства Российской Федерации от 3 декабря 2014 года № 1300.

В случае если земельный участок или объект капитального строительства находится в границах зоны с особыми условиями использования территорий, на них устанавливаются ограничения использования в соответствии с законодательством Российской Федерации.

На территориях, подверженных подтоплению, в том числе потенциальному, строительство объектов капитального строительства разрешается при условии одновременного выполнения локальных дренажно-защитных работ в соответствии с СП 116.13330.2012 «Инженерная защита территорий, зданий и сооружений от опасных геологических процессов. Основные положения. Актуализированная редакция СНиП 22-02-2003».

Строительство новых населённых пунктов, элементов планировочной структуры (квартал, микрорайон, район и иные подобные элементы), не обеспеченных инженерной защитой территории и объектов от негативного воздействия вод, запрещается.

Строительство (реконструкция) объектов капитального строительства должно вестись с соблюдением требований главы 2 Федерального закона от 30 декабря 2009 г. № 384-ФЗ, а также при выполнении следующих положений:

1. Получение застройщиком в органе местного самоуправления муниципального района (далее - уполномоченный орган) исходных данных - о прогнозном уровне воды в зоне затопления и (или) прогнозном уровне грунтовых вод в зоне подтопления.

2. Подготовка проектной документации, содержащей перечень мероприятий по инженерной защите объекта капитального строительства от подтопления, затопления индивидуальным предпринимателем или юридическим лицом, являющимся членами саморегулируемых организаций в области архитектурно-строительного проектирования (в случае строительства (реконструкции) объектов капитального строительства, в отношении которых выдаётся разрешение на строительство).

3. Подача застройщиком заявления о выдаче разрешения на ввод объекта в эксплуатацию с приложением акта, подтверждающего соответствие параметров построенного, реконструированного объекта капитального строительства проектной документации (в части соответствия проектной документации требованиям, указанным в пункте 1 части 5 статьи 49 Градостроительного кодекса Российской Федерации) и содержащего вывод лица, являющегося членом саморегулируемых организаций в области архитектурно-строительного

проектирования или строительства о выполнении мероприятий (их комплекса), указанных в пункте 2, требованиям по обеспечению инженерной защиты объекта от затопления (или подтопления), с указанием наименования водного объекта, при паводке 1 % обеспеченности.

32.15. Зона размещения садоводств (СХ1)

Основные виды разрешенного использования земельных участков и объектов капитального строительства:

№ п/п	Наименование вида разрешенного использования	Код вида разрешенного использования	Описание вида разрешенного использования	Предельные размеры земельных участков и предельные параметры разрешенного строительства, реконструкции объектов капитального строительства
1	2	3	4	5
1.	Ведение садоводства	13.2	Осуществление отдыха и (или) выращивания гражданами для собственных нужд сельскохозяйственных культур; размещение для собственных нужд садового дома, жилого дома, указанного в описании вида разрешенного использования с кодом 2.1, хозяйственных построек и гаражей для собственных нужд	<p>Минимальные размеры земельных участков (площадь) – 400 кв.м.</p> <p>Максимальные размеры земельных участков (площадь) – 1500 кв.м.</p> <p>Минимальные размеры земельных участков (ширина) – 12 м за исключением земельных участков, образуемых под существующими объектами капитального строительства.</p> <p>Максимальные размеры земельных участков (ширина) – не подлежит установлению.</p> <p>Минимальные отступы от границ земельных участков в целях определения мест допустимого размещения зданий, строений, сооружений, за пределами которых запрещено строительство зданий, строений, сооружений – 3 м.</p> <p>Минимальный отступ от границ земельных участков следует увеличивать в случае размещения на смежном земельном участке зданий, строений, сооружений на расстоянии менее 3 м с целью обеспечения противопожарного расстояния между жилыми зданиями.</p> <p>Противопожарные расстояния между жилыми зданиями принимать в соответствии с действующими противопожарными нормами в зависимости от степени огнестойкости и класса их конструктивной пожарной опасности.</p> <p>Действие градостроительного регламента в части минимального отступа от границ земельных участков не распространяется на случаи реконструкции существующих объектов капитального</p>

№ п/п	Наименование вида разрешенного использования	Код вида разрешенного использования	Описание вида разрешенного использования	Предельные размеры земельных участков и предельные параметры разрешенного строительства, реконструкции объектов капитального строительства
1	2	3	4	5
				<p>строительства, право собственности на которые возникло до введения в действие настоящих Правил и расстояния до границ земельного участка от которых составляют менее минимальных отступов, установленных Правилами. Минимальный отступ от таких объектов до границ земельных участков принимается равным фактическому расстоянию от объектов до границ земельных участков.</p> <p>В сложившейся застройке, при ширине земельного участка 12 м и менее, для строительства жилого дома минимальный отступ от границы соседнего участка составляет не менее:</p> <p>1,0 м – для одноэтажного жилого дома;</p> <p>1,5 м – для двухэтажного жилого дома;</p> <p>2,0 м – для трехэтажного жилого дома, при условии, что расстояние до расположенного на соседнем земельном участке жилого дома не менее – 6 м.</p> <p>Расстояние от окон жилых помещений (комнат, кухонь и веранд) до стен соседнего дома и хозяйственных построек (сарая, гаража, бани), расположенных на соседних земельных участках, должно быть не менее – 6 м.</p> <p>Расстояние между жилым домом, хозяйственными постройками и границей соседнего участка измеряется от цоколя или стены дома, постройки (при отсутствии цоколя), если элементы дома, постройки (эркер, крыльцо, навес, свес крыши и др.) выступают не более чем на 50 см от плоскости стены. Если элементы выступают более чем на 50 см, расстояние измеряется от выступающих частей или от проекции их на землю (консольный навес крыши, элементы второго этажа, расположенные на столбах, и др.).</p> <p>Минимальные отступы от красной линии или территорий общего пользования в целях определения мест допустимого размещения зданий, строений, сооружений, за пределами которых запрещено строительство зданий, строений, сооружений, если иное не предусмотрено документацией – 3 м.</p> <p>В условиях сложившейся застройки, основные строения</p>

№ п/п	Наименование вида разрешенного использования	Код вида разрешенного использования	Описание вида разрешенного использования	Предельные размеры земельных участков и предельные параметры разрешенного строительства, реконструкции объектов капитального строительства
1	2	3	4	5
				<p>допускается размещать по сложившейся линии застройки. Действие градостроительного регламента в части минимального отступа от красной линии или территорий общего пользования не распространяется на случаи реконструкции существующих объектов капитального строительства, право собственности на которые возникло до введения в действие настоящих Правил и расстояния до красной линии или территорий общего пользования от которых составляют менее минимальных отступов, установленных Правилами. Минимальный отступ от таких объектов принимается равным фактическому расстоянию от объектов до красной линии или территорий общего пользования. При этом входные группы и крыльца не должны размещаться на территориях общего пользования.</p> <p>Максимальное количество надземных этажей – 3 этажа.</p> <p>Максимальная высота зданий, строений, сооружений – для объектов с углом наклона кровли до 15° – 10 м, с углом наклона кровли более 15° – 13 м.</p> <p>Максимальная общая площадь объекта индивидуального жилищного строительства – 300 кв.м.</p> <p>Максимальное количество объектов индивидуального жилищного строительства в пределах земельного участка – 1, за исключением существующих объектов, реконструкция которых возможна без уменьшения их несоответствия предельным параметрам разрешенного строительства.</p> <p>Максимальный процент застройки в границах земельного участка – 30%. Процент застройки подземной части не регламентируется.</p>
2.	Земельные участки общего назначения	13.0	Земельные участки, являющиеся имуществом общего пользования и предназначенные для общего использования правообладателями земельных участков, расположенных в границах территории ведения гражданами садоводства или	<p>Минимальные размеры земельных участков (площадь) – 100 кв.м.</p> <p>Максимальные размеры земельных участков (площадь) – 1500 кв.м.</p> <p>Минимальные размеры земельных участков (ширина) – не подлежит установлению.</p> <p>Максимальные размеры земельных участков (ширина) – не подлежит установлению.</p>

№ п/п	Наименование вида разрешенного использования	Код вида разрешенного использования	Описание вида разрешенного использования	Предельные размеры земельных участков и предельные параметры разрешенного строительства, реконструкции объектов капитального строительства
1	2	3	4	5
			огородничества для собственных нужд, и (или) для размещения объектов капитального строительства, относящихся к имуществу общего пользования	<p>Минимальные отступы от границ земельных участков в целях определения мест допустимого размещения зданий, строений, сооружений, за пределами которых запрещено строительство зданий, строений, сооружений – 3 м.</p> <p>Минимальные отступы от красной линии или территорий общего пользования в целях определения мест допустимого размещения зданий, строений, сооружений, за пределами которых запрещено строительство зданий, строений, сооружений, если иное не предусмотрено документацией – 3 м.</p> <p>Максимальное количество надземных этажей – 2 этажа.</p> <p>Максимальная высота зданий, строений, сооружений – 9 м.</p> <p>Максимальный процент застройки в границах земельного участка – 60%. Процент застройки подземной части не регламентируется.</p> <p>Минимальный процент озеленения в границах земельного участка – не подлежит установлению.</p>
3.	Ведение огородничества	13.1	Осуществление отдыха и (или) выращивания гражданами для собственных нужд сельскохозяйственных культур; размещение хозяйственных построек, не являющихся объектами недвижимости, предназначенных для хранения инвентаря и урожая сельскохозяйственных культур	<p>Минимальные размеры земельных участков (площадь) – 1000 кв.м.</p> <p>Максимальные размеры земельных участков (площадь) – 15000 кв.м.</p> <p>Минимальные отступы от границ земельных участков в целях определения мест допустимого размещения зданий, строений, сооружений, за пределами которых запрещено строительство зданий, строений, сооружений – 3 м.</p> <p>Минимальные отступы от красной линии или территорий общего пользования в целях определения мест допустимого размещения зданий, строений, сооружений, за пределами которых запрещено строительство зданий, строений, сооружений, если иное не предусмотрено документацией – 3 м.</p> <p>Максимальное количество надземных этажей – 1 этаж.</p> <p>Максимальная высота зданий, строений, сооружений – 6 м.</p>
4.	Сенокосение	1.19	Кошение трав, сбор и заготовка сена	<p>Минимальные размеры земельных участков (площадь) – 300 кв.м.</p> <p>Максимальные размеры земельных участков (площадь) – 100000 кв.м.</p>

№ п/п	Наименование вида разрешенного использования	Код вида разрешенного использования	Описание вида разрешенного использования	Предельные размеры земельных участков и предельные параметры разрешенного строительства, реконструкции объектов капитального строительства
1	2	3	4	5
				Застройка участка не допускается, места допустимого размещения объектов не предусматриваются Без права возведения объектов капитального строительства.
5.	Предоставление коммунальных услуг	3.1.1	Размещение зданий и сооружений, обеспечивающих поставку воды, тепла, электричества, газа, отвод канализационных стоков, очистку и уборку объектов недвижимости (котельных, водозаборов, очистных сооружений, насосных станций, водопроводов, линий электропередач, трансформаторных подстанций, газопроводов, линий связи, телефонных станций, канализаций, стоянок, гаражей и мастерских для обслуживания уборочной и аварийной техники, сооружений, необходимых для сбора и плавки снега)	<p>Минимальные размеры земельных участков (площадь) – не подлежит установлению.</p> <p>Максимальные размеры земельных участков (площадь) – не подлежит установлению.</p> <p>Минимальные отступы от границ земельных участков в целях определения мест допустимого размещения зданий, строений, сооружений, за пределами которых запрещено строительство зданий, строений, сооружений – 3 м.</p> <p>Минимальные отступы от красной линии или территорий общего пользования в целях определения мест допустимого размещения зданий, строений, сооружений, за пределами которых запрещено строительство зданий, строений, сооружений, если иное не предусмотрено документацией – 5 м.</p> <p>Максимальное количество надземных этажей – 3 этажа.</p> <p>Максимальная высота зданий, строений, сооружений – не подлежит установлению. Устанавливается в соответствии с проектной документацией.</p> <p>Максимальный процент застройки в границах земельного участка – 80%. Процент застройки подземной части не регламентируется.</p>
6.	Историко-культурная деятельность	9.3	Сохранение и изучение объектов культурного наследия народов Российской Федерации (памятников истории и культуры), в том числе: объектов археологического наследия, достопримечательных мест, мест бытования исторических промыслов, производств и ремесел, исторических поселений, недействующих военных и гражданских захоронений, объектов культурного наследия, хозяйственная	Предельные (минимальные и (или) максимальные) размеры земельных участков, предельные параметры разрешенного строительства, реконструкции объектов капитального строительства не подлежат установлению – не подлежит установлению.

№ п/п	Наименование вида разрешенного использования	Код вида разрешенного использования	Описание вида разрешенного использования	Предельные размеры земельных участков и предельные параметры разрешенного строительства, реконструкции объектов капитального строительства
1	2	3	4	5
			деятельность, являющаяся историческим промыслом или ремеслом, а также хозяйственная деятельность, обеспечивающая познавательный туризм	
7.	Общее пользование водными объектами	11.1	Использование земельных участков, примыкающих к водным объектам способами, необходимыми для осуществления общего водопользования (водопользования, осуществляемого гражданами для личных нужд, а также забор (изъятие) водных ресурсов для целей питьевого и хозяйственно-бытового водоснабжения, купание, использование маломерных судов, водных мотоциклов и других технических средств, предназначенных для отдыха на водных объектах, водопой, если соответствующие запреты не установлены законодательством)	
8.	Улично-дорожная сеть	12.0.1	Размещение объектов улично-дорожной сети: автомобильных дорог, трамвайных путей и пешеходных тротуаров в границах населенных пунктов, пешеходных переходов, бульваров, площадей, проездов, велодорожек и объектов велотранспортной и инженерной инфраструктуры; размещение придорожных стоянок (парковок) транспортных средств в границах городских улиц и дорог, за	

№ п/п	Наименование вида разрешенного использования	Код вида разрешенного использования	Описание вида разрешенного использования	Предельные размеры земельных участков и предельные параметры разрешенного строительства, реконструкции объектов капитального строительства
1	2	3	4	5
			исключением предусмотренных видами разрешенного использования с кодами 2.7.1, 4.9, 7.2.3, а также некапитальных сооружений, предназначенных для охраны транспортных средств	
9.	Благоустройство территории	12.0.2	Размещение декоративных, технических, планировочных, конструктивных устройств, элементов озеленения, различных видов оборудования и оформления, малых архитектурных форм, некапитальных нестационарных строений и сооружений, информационных щитов и указателей, применяемых как составные части благоустройства территории, общественных туалетов	

Вспомогательные виды разрешенного использования земельных участков и объектов капитального строительства не устанавливаются.

Условно разрешенные виды использования земельных участков и объектов капитального строительства:

№ п/п	Наименование вида разрешенного использования	Код вида разрешенного использования	Описание вида разрешенного использования	Предельные размеры земельных участков и предельные параметры разрешенного строительства, реконструкции объектов капитального строительства
1	2	3	4	5
1.	Связь	6.8	Размещение объектов связи, радиовещания, телевидения, включая воздушные радиорелейные, надземные и подземные кабельные линии связи, линии радиофикации, антенные поля, усилительные пункты на кабельных линиях связи, инфраструктуру	Предельные (минимальные и (или) максимальные) размеры земельных участков, предельные параметры разрешенного строительства, реконструкции объектов капитального строительства не подлежат установлению – не подлежит установлению.

№ п/п	Наименование вида разрешенного использования	Код вида разрешенного использования	Описание вида разрешенного использования	Предельные размеры земельных участков и предельные параметры разрешенного строительства, реконструкции объектов капитального строительства
1	2	3	4	5
			спутниковой связи и телерадиовещания, за исключением объектов связи, размещение которых предусмотрено содержанием видов разрешенного использования с кодами 3.1.1, 3.2.3	

Особенности применения территориальной зоны:

Раздел земельных участков площадью 1,5 га и более на земельные участки, предназначенные для размещения индивидуальных жилых домов в границах новой незастроенной территории, необходимо осуществлять исключительно в соответствии с утвержденной документацией по планировке территории. В случае отсутствия утверждённой документации по планировке территории образование земельных участков не допускается.

Не допускается ограничение общего доступа к территориям, сформированным в соответствии с перечнем видов объектов, размещение которых может осуществляться на землях или земельных участках, находящихся в государственной или муниципальной собственности, без предоставления земельных участков и установления сервитутов, утвержденным постановлением Правительства Российской Федерации от 3 декабря 2014 года № 1300.

Перевод жилого помещения в нежилое помещение и нежилого помещения в жилое помещение допускается с учетом соблюдения требований части 10 статьи 23 Жилищного кодекса Российской Федерации согласно которой при использовании помещения после его перевода в качестве жилого или нежилого помещения должны соблюдаться требования пожарной безопасности, санитарно-гигиенические, экологические и иные установленные законодательством требования, в том числе требования к использованию нежилых помещений в многоквартирных домах.

Не допускается перевод индивидуального жилого дома в нежилое помещение, в случае если переводимый объект будет относиться к объектам массового пребывания граждан, либо для получения разрешения на строительство объекта подобной категории требуется проведение экспертизы проектной документации и результатов инженерных изысканий, а также в случае отсутствия документов подтверждающих соблюдение при использовании помещения, после его перевода, требований пожарной безопасности, санитарно-гигиенических, экологических требований, выданных уполномоченными федеральными органами исполнительной власти, требований настоящих Правил, местных нормативов градостроительного проектирования, выданных уполномоченными органами муниципального образования.

Расстояние от объектов капитального строительства до объектов, расположенных на смежных земельных участках, следует принимать на основании действующих строительных, экологических, санитарно-эпидемиологических, противопожарных норм, местных нормативов градостроительного проектирования и настоящих Правил.

Противопожарные расстояния между зданиями, сооружениями должны обеспечивать нераспространение пожара на соседние здания, сооружения в соответствии с требованиями СП 4.13130.

Вспомогательные строения, за исключением гаражей, размещать со стороны улиц не допускается. При этом этажность их не должна превышать двух этажей, при условии обеспечения нормативной инсоляции на территории соседних участков.

Минимальный отступ строений и сооружений вспомогательного использования от красных линий улиц и проездов или границы, отделяющей земельный участок от территории общего пользования - 5 метров (за исключением гаражей, навесов, беседок, мангалов, вольеров).

Минимальный отступ строений и сооружений вспомогательного использования от границ смежных земельных участков (бани, гаража и др. за исключением навесов, построек для содержания скота и птицы, бассейнов) должно быть не менее – 1 метр;

минимальный отступ навесов от границ смежных земельных участков - 0,5 метра;

минимальный отступ бассейнов индивидуального пользования от границ смежных земельных участков - 4 метра;

минимальный отступ построек для содержания скота и птицы от границ смежных земельных участков - 4 метра;

Расстояние от окон жилых помещений (комнат, кухонь и веранд) до стен соседнего дома и хозяйственных построек (сарая, гаража, бани), расположенных на соседних земельных участках, должно быть не менее – 6 м.

Противопожарные расстояния между жилым домом и хозяйственными постройками, а также между хозяйственными постройками в пределах одного садового или приусадебного земельного участка не нормируются.

Минимальные расстояния до границ смежных земельных участков:

от стволов высокорослых деревьев – 4 метра, среднерослых деревьев – 2 метра, кустарников – 1 метр.

Минимальный отступ надворных туалетов и септиков от границы соседнего земельного участка – 1 метр (при условии, что расстояние до фундаментов строений, расположенных на соседнем земельном участке не менее 5 метров).

Минимальные расстояния до окон жилых помещений (комнат, кухонь и веранд) от надворных туалетов и септиков – 8 метров.

Максимальное количество надземных этажей для строений и сооружений вспомогательного использования – 2 этажа.

Максимальная высота от уровня земли до верха перекрытия последнего этажа для строений и сооружений вспомогательного использования – 7 метров.

На земельных участках содержание скота и птицы допускается только в районах усадебной застройки с участком размером не менее 0,1 га.

Расстояния от помещений и выгулов (вольеров, навесов, загонов) для содержания и разведения животных до окон жилых помещений и кухонь должны быть не менее:

10 метров при поголовье (шт.) не более:

свиньи – 5; коровы бычки – 5; овцы, козы – 10; кролики-матки – 10; птица – 30; лошади – 5; нутрии, песцы – 5.

20 метров при поголовье (шт.) не более:

свиньи – 8; коровы бычки – 8; овцы, козы – 15; кролики-матки – 20; птица – 45; лошади – 8; нутрии, песцы – 8.

30 метров при поголовье (шт.) не более:

свиньи – 10; коровы бычки – 10; овцы, козы – 20; кролики-матки – 30; птица – 60; лошади – 10; нутрии, песцы – 10.

40 метров при поголовье (шт.) не более:

свиньи – 15; коровы бычки – 15; овцы, козы – 25; кролики-матки – 40; птица – 75; лошади – 15; нутрии, песцы – 15.

Группы сараев должны содержать не более 30 блоков каждая.

Сараи для скота и птицы следует предусматривать на расстоянии от окон жилых помещений дома не менее:

одиночные или двойные – 10 м; до восьми блоков – 25 м; от восьми до 30 блоков – 50 м.

Площадь застройки сблокированных сараев не должна превышать 800 кв.м. Расстояния между группами сараев следует принимать в соответствии с требованиями пожарной безопасности.

Расстояние от сараев для скота и птицы до шахтных колодцев должно быть не менее 20 м.

Допускается пристройка хозяйственного сарая (в том числе для скота и птицы), гаража, бани, теплицы к усадебному дому с соблюдением требований санитарных и противопожарных норм.

Постройки для содержания скота и птицы допускается пристраивать только к усадебным домам при изоляции их от жилых комнат не менее чем тремя подсобными помещениями; при этом помещения для скота и птицы должны иметь изолированный наружный вход, расположенный не ближе 7 м от входа в дом.

Все здания, строения и сооружения вспомогательного использования должны быть обеспечены системами водоотведения с кровли, с целью предотвращения подтопления соседних земельных участков и строений.

Устройство водоотведения атмосферных осадков не должно ущемлять законных интересов соседних домовладельцев.

Характер ограждения земельных участков со стороны улицы должен быть выдержан в едином стиле как минимум на протяжении одного квартала с обеих сторон улиц с максимально допустимой высотой ограждений 2,0 м. (кроме объектов со специальными требованиями к ограждению их территории). Допускается устройство функционально оправданных участков сплошного ограждения (в местах интенсивного движения транспорта, размещения септиков, мусорных площадок и других).

Ограждения между смежными земельными участками должны быть проветриваемыми на высоту не менее 0,3 м от уровня земли и высотой не более 2,0 м. Садово-огородная зона должна иметь ограждение полностью сетчатое или решетчатое, высотой не более 2,0 м.

Допускается блокировка зданий, строений и сооружений на смежных земельных участках по взаимному (удостоверенному) согласию владельцев при новом строительстве с соблюдением технического регламента о требованиях пожарной безопасности.

В случае если земельный участок или объект капитального строительства находится в границах зоны с особыми условиями использования территорий, на них устанавливаются ограничения использования в соответствии с законодательством Российской Федерации.

На территориях, подверженных подтоплению, в том числе потенциальному, строительство объектов капитального строительства разрешается при условии одновременного выполнения локальных дренажно-защитных работ в соответствии с СП 116.13330.2012 «Инженерная защита территорий, зданий и сооружений от опасных геологических процессов. Основные положения. Актуализированная редакция СНиП 22-02-2003».

Строительство новых населённых пунктов, элементов планировочной структуры (квартал, микрорайон, район и иные подобные элементы), не обеспеченных инженерной защитой территории и объектов от негативного воздействия вод, запрещается.

Строительство (реконструкция) объектов капитального строительства должно вестись с соблюдением требований главы 2 Федерального закона от 30 декабря 2009 г. № 384-ФЗ, а также при выполнении следующих положений:

1. Получение застройщиком в органе местного самоуправления муниципального района (далее - уполномоченный орган) исходных данных - о прогнозном уровне воды в зоне затопления и (или) прогнозном уровне грунтовых вод в зоне подтопления.

2. Подготовка перечня мероприятий по инженерной защите объекта капитального строительства и территории от подтопления, затопления, который может быть выполнен индивидуальным предпринимателем или юридическим лицом, являющимися членами саморегулируемых организаций в области архитектурно-строительного проектирования, либо лицом, специализирующимся на проектировании гидротехнических сооружений (в случае строительства (реконструкции) объектов капитального строительства, в отношении которых выдаётся уведомление о соответствии указанных в уведомлении о планируемом строительстве параметров объекта индивидуального жилищного строительства или садового дома установленным параметрам и допустимости размещения объекта индивидуального жилищного строительства или садового дома на земельном участке).

2.1. Подготовка проектной документации, содержащей перечень мероприятий по инженерной защите объекта капитального строительства от подтопления, затопления индивидуальным предпринимателем или юридическим лицом, являющимися членами саморегулируемых организаций в области архитектурно-строительного проектирования (в случае строительства (реконструкции) объектов капитального строительства, в отношении которых выдаётся разрешение на строительство).

3. До подачи застройщиком в уполномоченный орган уведомления о планируемом строительстве или реконструкции объекта индивидуального жилищного строительства или садового дома (далее - уведомление о планируемом строительстве) в инициативном порядке передаётся в уполномоченный орган перечень мероприятий по инженерной защите объекта капитального строительства от подтопления, затопления, подготовленный лицами, указанными в пункте 2.

4. До подачи застройщиком в уполномоченный орган уведомления об окончании строительства в инициативном порядке застройщиком передаётся заключение (акт) о выполнении перечня мероприятий для обеспечения инженерной защиты объекта капитального строительства, территории от затопления, подтопления подтверждающие соответствие параметров построенного, реконструированного жилого или садового дома требованиям, установленным перечнем, выполненным в соответствии с пунктом 2, и подписанный лицом, являющимся членом саморегулируемых организаций в области архитектурно-строительного проектирования или строительства, содержащее вывод о выполнении мероприятий (их комплекса) требованиям по обеспечению инженерной защиты объекта от затопления (или подтопления), с указанием наименования водного объекта, при паводке 1 % обеспеченности.

5. Подача застройщиком заявления о выдаче разрешения на ввод объекта в эксплуатацию с приложением акта, подтверждающего соответствие параметров построенного, реконструированного объекта капитального строительства проектной документации (в части соответствия проектной документации требованиям, указанным в пункте 1 части 5 статьи 49 Градостроительного кодекса Российской Федерации) и содержащего вывод лица, являющегося членом саморегулируемых организаций в области архитектурно-строительного проектирования или строительства о выполнении мероприятий (их комплекса), указанных в пункте 2.1, требованиям по обеспечению инженерной защиты объекта от затопления (или подтопления), с указанием наименования водного объекта, при паводке 1 % обеспеченности.

32.16. Зона размещения объектов сельскохозяйственного производства III – V класса опасности (СХ4)

Основные виды разрешенного использования земельных участков и объектов капитального строительства:

№ п/п	Наименование вида разрешенного использования	Код вида разрешенного использования	Описание вида разрешенного использования	Предельные размеры земельных участков и предельные параметры разрешенного строительства, реконструкции объектов капитального строительства
1	2	3	4	5
1.	Растениеводство	1.1	Осуществление хозяйственной деятельности, связанной с выращиванием сельскохозяйственных культур. Содержание данного вида разрешенного использования включает в себя содержание видов разрешенного использования с кодами 1.2 – 1.6	Минимальные размеры земельных участков (площадь) – 300 кв.м. или определяется согласно действующему законодательству (Федеральному закону от 24 июля 2002 года № 101 – ФЗ «Об обороте земель сельскохозяйственного назначения»).
2.	Выращивание зерновых и иных сельскохозяйственных культур	1.2	Осуществление хозяйственной деятельности на сельскохозяйственных угодьях, связанной с производством зерновых, бобовых, кормовых, технических, масличных, эфиромасличных и иных сельскохозяйственных культур	Максимальные размеры земельных участков (площадь) – 1000000 кв.м. или определяется согласно действующему законодательству (Федеральному закону от 24 июля 2002 года № 101 – ФЗ «Об обороте земель сельскохозяйственного назначения»).
3.	Овощеводство	1.3	Осуществление хозяйственной деятельности на сельскохозяйственных угодьях, связанной с производством картофеля, листовых, плодовых, луковичных и бахчевых сельскохозяйственных культур, в том числе с использованием теплиц	Минимальные отступы от границ земельных участков в целях определения мест допустимого размещения зданий, строений, сооружений, за пределами которых запрещено строительство зданий, строений, сооружений – 3 м.
4.	Выращивание тонирующих, лекарственных, цветочных культур	1.4	Осуществление хозяйственной деятельности, в том числе на сельскохозяйственных угодьях, связанной с производством чая, лекарственных и цветочных культур	Минимальные отступы от красной линии или территорий общего пользования в целях определения мест допустимого размещения зданий, строений, сооружений, за пределами которых запрещено строительство зданий, строений, сооружений, если иное не предусмотрено документацией – 3 м.
				Максимальная высота зданий, строений, сооружений – не подлежит установлению. Устанавливается в соответствии с проектной документацией.
				Максимальный процент застройки в границах земельного участка – 30%. Процент застройки подземной части не регламентируется.

№ п/п	Наименование вида разрешенного использования	Код вида разрешенного использования	Описание вида разрешенного использования	Предельные размеры земельных участков и предельные параметры разрешенного строительства, реконструкции объектов капитального строительства
1	2	3	4	5
5.	Садоводство	1.5	Осуществление хозяйственной деятельности, в том числе на сельскохозяйственных угодьях, связанной с выращиванием многолетних плодовых и ягодных культур, винограда и иных многолетних культур	Минимальные размеры земельных участков (площадь) – 300 кв.м. или определяется согласно действующему законодательству (Федеральному закону от 24 июля 2002 года № 101 – ФЗ «Об обороте земель сельскохозяйственного назначения») Максимальные размеры земельных участков (площадь) – 1000000 кв.м. или определяется согласно действующему законодательству (Федеральному закону от 24 июля 2002 года № 101 – ФЗ «Об обороте земель сельскохозяйственного назначения»).
6.	Выращивание льна и конопли	1.6	Осуществление хозяйственной деятельности, в том числе на сельскохозяйственных угодьях, связанной с выращиванием льна, конопли	Минимальные отступы от границ земельных участков в целях определения мест допустимого размещения зданий, строений, сооружений, за пределами которых запрещено строительство зданий, строений, сооружений – 3 м. Минимальные отступы от красной линии или территорий общего пользования в целях определения мест допустимого размещения зданий, строений, сооружений, за пределами которых запрещено строительство зданий, строений, сооружений, если иное не предусмотрено документацией – 3 м. Максимальная высота зданий, строений, сооружений – не подлежит установлению. Устанавливается в соответствии с проектной документацией. Максимальный процент застройки в границах земельного участка – 30%. Процент застройки подземной части не регламентируется.
7.	Животноводство	1.7	Осуществление хозяйственной деятельности, связанной с производством продукции животноводства, в том числе сенокошение, выпас сельскохозяйственных животных, разведение племенных животных, производство и использование	Минимальные размеры земельных участков (площадь) – 300 кв.м. или определяется согласно действующему законодательству (Федеральному закону от 24 июля 2002 года № 101 – ФЗ «Об обороте земель сельскохозяйственного назначения») Максимальные размеры земельных участков (площадь) – 1000000 кв.м. или определяется согласно действующему законодательству (Федеральному закону от 24 июля 2002 года

№ п/п	Наименование вида разрешенного использования	Код вида разрешенного использования	Описание вида разрешенного использования	Предельные размеры земельных участков и предельные параметры разрешенного строительства, реконструкции объектов капитального строительства
1	2	3	4	5
			племенной продукции (материала), размещение зданий, сооружений, используемых для содержания и разведения сельскохозяйственных животных, производства, хранения и первичной переработки сельскохозяйственной продукции. Содержание данного вида разрешенного использования включает в себя содержание видов разрешенного использования с кодами 1.8 – 1.11, 1.15, 1.19, 1.20	№ 101 – ФЗ «Об обороте земель сельскохозяйственного назначения»). Минимальные отступы от границ земельных участков в целях определения мест допустимого размещения зданий, строений, сооружений, за пределами которых запрещено строительство зданий, строений, сооружений – 3 м. Минимальные отступы от красной линии или территорий общего пользования в целях определения мест допустимого размещения зданий, строений, сооружений, за пределами которых запрещено строительство зданий, строений, сооружений, если иное не предусмотрено документацией – 3 м. Максимальная высота зданий, строений, сооружений – не подлежит установлению. Устанавливается в соответствии с проектной документацией. Максимальный процент застройки в границах земельного участка – 30% Процент застройки подземной части не регламентируется.
8.	Скотоводство	1.8	Осуществление хозяйственной деятельности, в том числе на сельскохозяйственных угодьях, связанной с разведением сельскохозяйственных животных (крупного рогатого скота, овец, коз, лошадей, верблюдов, оленей); сенокошение, выпас сельскохозяйственных животных, производство кормов, размещение зданий, сооружений, используемых для содержания и разведения сельскохозяйственных животных; разведение племенных животных, производство и использование племенной продукции (материала)	
9.	Птицеводство	1.10	Осуществление хозяйственной деятельности, связанной с разведением домашних пород птиц, в том числе водоплавающих; размещение зданий, сооружений,	

№ п/п	Наименование вида разрешенного использования	Код вида разрешенного использования	Описание вида разрешенного использования	Предельные размеры земельных участков и предельные параметры разрешенного строительства, реконструкции объектов капитального строительства
1	2	3	4	5
			используемых для содержания и разведения животных, производства, хранения и первичной переработки продукции птицеводства; разведение племенных животных, производство и использование племенной продукции (материала)	
10.	Свиноводство	1.11	Осуществление хозяйственной деятельности, связанной с разведением свиней; размещение зданий, сооружений, используемых для содержания и разведения животных, производства, хранения и первичной переработки продукции; разведение племенных животных, производство и использование племенной продукции (материала)	
11.	Пчеловодство	1.12	Осуществление хозяйственной деятельности, в том числе на сельскохозяйственных угодьях, по разведению, содержанию и использованию пчел и иных полезных насекомых; размещение ульев, иных объектов и оборудования, необходимого для пчеловодства и разведения иных полезных насекомых; размещение сооружений, используемых для хранения и первичной переработки продукции пчеловодства	
12.	Рыбоводство	1.13	Осуществление хозяйственной деятельности, связанной с разведением и (или) содержанием,	

№ п/п	Наименование вида разрешенного использования	Код вида разрешенного использования	Описание вида разрешенного использования	Предельные размеры земельных участков и предельные параметры разрешенного строительства, реконструкции объектов капитального строительства
1	2	3	4	5
			выращиванием объектов рыбоводства (аквакультуры); размещение зданий, сооружений, оборудования, необходимых для осуществления рыбоводства (аквакультуры)	
13.	Научное обеспечение сельского хозяйства	1.14	Осуществление научной и селекционной работы, ведения сельского хозяйства для получения ценных с научной точки зрения образцов растительного и животного мира; размещение коллекций генетических ресурсов растений	
14.	Хранение и переработка сельскохозяйственной продукции	1.15	Размещение зданий, сооружений, используемых для производства, хранения, первичной и глубокой переработки сельскохозяйственной продукции	
15.	Питомники	1.17	Выращивание и реализация подроста деревьев и кустарников, используемых в сельском хозяйстве, а также иных сельскохозяйственных культур для получения рассады и семян; размещение сооружений, необходимых для указанных видов сельскохозяйственного производства	
16.	Обеспечение сельскохозяйственного производства	1.18	Размещение машинно-транспортных и ремонтных станций, ангаров и гаражей для сельскохозяйственной техники, амбаров, водонапорных башен, трансформаторных станций и иного технического оборудования, используемого для ведения сельского хозяйства	<p>Минимальные размеры земельных участков (площадь) – 300 кв.м. или определяется согласно действующему законодательству (Федеральному закону от 24 июля 2002 года № 101 – ФЗ «Об обороте земель сельскохозяйственного назначения»).</p> <p>Максимальные размеры земельных участков (площадь) – 1000000 кв.м. или определяется согласно действующему законодательству (Федеральному закону от 24 июля 2002 года</p>

№ п/п	Наименование вида разрешенного использования	Код вида разрешенного использования	Описание вида разрешенного использования	Предельные размеры земельных участков и предельные параметры разрешенного строительства, реконструкции объектов капитального строительства
1	2	3	4	5
				<p>№ 101 – ФЗ «Об обороте земель сельскохозяйственного назначения»).</p> <p>Минимальные отступы от границ земельных участков в целях определения мест допустимого размещения зданий, строений, сооружений, за пределами которых запрещено строительство зданий, строений, сооружений – 3 м.</p> <p>Минимальные отступы от красной линии или территорий общего пользования в целях определения мест допустимого размещения зданий, строений, сооружений, за пределами которых запрещено строительство зданий, строений, сооружений, если иное не предусмотрено документацией – 3 м.</p> <p>Максимальная высота зданий, строений, сооружений – не подлежит установлению. Устанавливается в соответствии с проектной документацией.</p> <p>Максимальный процент застройки в границах земельного участка – 70%. Процент застройки подземной части не регламентируется.</p>
17.	Сенокосение	1.19	Кошение трав, сбор и заготовка сена	<p>Минимальные размеры земельных участков (площадь) – 300 кв.м.</p> <p>Максимальные размеры земельных участков (площадь) – 1000000 кв.м.</p> <p>Застройка участка не допускается, места допустимого размещения объектов не предусматриваются.</p>
18.	Выпас сельскохозяйственных животных	1.20	Выпас сельскохозяйственных животных	<p>Минимальные размеры земельных участков (площадь) – 300 кв.м.</p> <p>Максимальные размеры земельных участков (площадь) – 1000000 кв.м.</p> <p>Застройка участка не допускается, места допустимого размещения объектов не предусматриваются.</p>
19.	Предоставление коммунальных услуг	3.1.1	Размещение зданий и сооружений, обеспечивающих поставку воды, тепла, электричества, газа, отвод канализационных стоков, очистку и	<p>Минимальные размеры земельных участков (площадь) – не подлежит установлению.</p> <p>Максимальные размеры земельных участков (площадь) – не подлежит установлению.</p>

№ п/п	Наименование вида разрешенного использования	Код вида разрешенного использования	Описание вида разрешенного использования	Предельные размеры земельных участков и предельные параметры разрешенного строительства, реконструкции объектов капитального строительства
1	2	3	4	5
			уборку объектов недвижимости (котельных, водозаборов, очистных сооружений, насосных станций, водопроводов, линий электропередач, трансформаторных подстанций, газопроводов, линий связи, телефонных станций, канализаций, стоянок, гаражей и мастерских для обслуживания уборочной и аварийной техники, сооружений, необходимых для сбора и плавки снега)	<p>Минимальные отступы от границ земельных участков в целях определения мест допустимого размещения зданий, строений, сооружений, за пределами которых запрещено строительство зданий, строений, сооружений – 3 м.</p> <p>Минимальные отступы от красной линии или территорий общего пользования в целях определения мест допустимого размещения зданий, строений, сооружений, за пределами которых запрещено строительство зданий, строений, сооружений, если иное не предусмотрено документацией – 5 м.</p> <p>Максимальное количество надземных этажей – 3 этажа.</p> <p>Максимальная высота зданий, строений, сооружений – не подлежит установлению. Устанавливается в соответствии с проектной документацией.</p> <p>Максимальный процент застройки в границах земельного участка – 80%. Процент застройки подземной части не регламентируется.</p>
20.	Склад	6.9	Размещение сооружений, имеющих назначение по временному хранению, распределению и перевалке грузов (за исключением хранения стратегических запасов), не являющихся частями производственных комплексов, на которых был создан груз: промышленные базы, склады, погрузочные терминалы и доки, нефтехранилища и нефтеналивные станции, газовые хранилища и обслуживающие их газоконденсатные и газоперекачивающие станции, элеваторы и продовольственные склады, за исключением железнодорожных перевалочных	<p>Минимальные размеры земельных участков (площадь) – 300 кв.м.</p> <p>Максимальные размеры земельных участков (площадь) – 100000 кв.м.</p> <p>Минимальные отступы от границ земельных участков в целях определения мест допустимого размещения зданий, строений, сооружений, за пределами которых запрещено строительство зданий, строений, сооружений – 3 м.</p> <p>Минимальные отступы от красной линии или территорий общего пользования в целях определения мест допустимого размещения зданий, строений, сооружений, за пределами которых запрещено строительство зданий, строений, сооружений, если иное не предусмотрено документацией – 5 м.</p> <p>Максимальное количество надземных этажей – 2 этажа.</p> <p>Максимальная высота зданий, строений, сооружений – не подлежит установлению. Устанавливается в соответствии с проектной документацией.</p>

№ п/п	Наименование вида разрешенного использования	Код вида разрешенного использования	Описание вида разрешенного использования	Предельные размеры земельных участков и предельные параметры разрешенного строительства, реконструкции объектов капитального строительства
1	2	3	4	5
			складов	Максимальный процент застройки в границах земельного участка – 70% или определяется технологическим заданием и проектной документацией. Процент застройки подземной части не регламентируется.
21.	Складские площадки	6.9.1	Временное хранение, распределение и перевалка грузов (за исключением хранения стратегических запасов) на открытом воздухе	<p>Минимальные размеры земельных участков (площадь) – не подлежит установлению.</p> <p>Максимальные размеры земельных участков (площадь) – не подлежит установлению.</p> <p>Минимальные отступы от границ земельных участков в целях определения мест допустимого размещения зданий, строений, сооружений, за пределами которых запрещено строительство зданий, строений, сооружений – не подлежит установлению.</p> <p>Минимальные отступы от красной линии или территорий общего пользования в целях определения мест допустимого размещения зданий, строений, сооружений, за пределами которых запрещено строительство зданий, строений, сооружений, если иное не предусмотрено документацией – не подлежит установлению.</p>
22.	Историко-культурная деятельность	9.3	Сохранение и изучение объектов культурного наследия народов Российской Федерации (памятников истории и культуры), в том числе: объектов археологического наследия, достопримечательных мест, мест бытования исторических промыслов, производств и ремесел, исторических поселений, недействующих военных и гражданских захоронений, объектов культурного наследия, хозяйственная деятельность, являющаяся историческим промыслом или ремеслом, а также хозяйственная деятельность, обеспечивающая	Предельные (минимальные и (или) максимальные) размеры земельных участков, предельные параметры разрешенного строительства, реконструкции объектов капитального строительства не подлежат установлению – не подлежит установлению.

№ п/п	Наименование вида разрешенного использования	Код вида разрешенного использования	Описание вида разрешенного использования	Предельные размеры земельных участков и предельные параметры разрешенного строительства, реконструкции объектов капитального строительства
1	2	3	4	5
			познавательный туризм	
23.	Общее пользование водными объектами	11.1	Использование земельных участков, примыкающих к водным объектам способами, необходимыми для осуществления общего водопользования (водопользования, осуществляемого гражданами для личных нужд, а также забор (изъятие) водных ресурсов для целей питьевого и хозяйственно-бытового водоснабжения, купание, использование маломерных судов, водных мотоциклов и других технических средств, предназначенных для отдыха на водных объектах, водопой, если соответствующие запреты не установлены законодательством)	
24.	Улично-дорожная сеть	12.0.1	Размещение объектов улично-дорожной сети: автомобильных дорог, трамвайных путей и пешеходных тротуаров в границах населенных пунктов, пешеходных переходов, бульваров, площадей, проездов, велодорожек и объектов велотранспортной и инженерной инфраструктуры; размещение придорожных стоянок (парковок) транспортных средств в границах городских улиц и дорог, за исключением предусмотренных видами разрешенного использования с кодами 2.7.1, 4.9, 7.2.3, а также	

№ п/п	Наименование вида разрешенного использования	Код вида разрешенного использования	Описание вида разрешенного использования	Предельные размеры земельных участков и предельные параметры разрешенного строительства, реконструкции объектов капитального строительства
1	2	3	4	5
			некапитальных сооружений, предназначенных для охраны транспортных средств	
25.	Благоустройство территории	12.0.2	Размещение декоративных, технических, планировочных, конструктивных устройств, элементов озеленения, различных видов оборудования и оформления, малых архитектурных форм, некапитальных нестационарных строений и сооружений, информационных щитов и указателей, применяемых как составные части благоустройства территории, общественных туалетов	
26.	Ведение огородничества	13.1	Осуществление отдыха и (или) выращивания гражданами для собственных нужд сельскохозяйственных культур; размещение хозяйственных построек, не являющихся объектами недвижимости, предназначенных для хранения инвентаря и урожая сельскохозяйственных культур	Минимальные размеры земельных участков (площадь) – 1000 кв.м.
				Максимальные размеры земельных участков (площадь) – 15000 кв.м.
				Минимальные отступы от границ земельных участков в целях определения мест допустимого размещения зданий, строений, сооружений, за пределами которых запрещено строительство зданий, строений, сооружений – 3 м.
				Минимальные отступы от красной линии или территорий общего пользования в целях определения мест допустимого размещения зданий, строений, сооружений, за пределами которых запрещено строительство зданий, строений, сооружений, если иное не предусмотрено документацией – 3 м.
				Максимальное количество надземных этажей – 1 этаж.
				Максимальная высота зданий, строений, сооружений – 6 м.
				Максимальный процент застройки в границах земельного участка – 30%. Процент застройки подземной части не регламентируется.

Вспомогательные виды разрешенного использования земельных участков и объектов капитального строительства не устанавливаются.

Условно разрешенные виды использования земельных участков и объектов капитального строительства:

№ п/п	Наименование вида разрешенного использования	Код вида разрешенного использования	Описание вида разрешенного использования	Предельные размеры земельных участков и предельные параметры разрешенного строительства, реконструкции объектов капитального строительства
1	2	3	4	5
1.	Деловое управление	4.1	Размещение объектов капитального строительства с целью: размещения объектов управленческой деятельности, не связанной с государственным или муниципальным управлением и оказанием услуг, а также с целью обеспечения совершения сделок, не требующих передачи товара в момент их совершения между организациями, в том числе биржевая деятельность (за исключением банковской и страховой деятельности)	<p>Минимальные размеры земельных участков (площадь) – 100 кв.м.</p> <p>Максимальные размеры земельных участков (площадь) – 10000 кв.м.</p> <p>Минимальные отступы от границ земельных участков в целях определения мест допустимого размещения зданий, строений, сооружений, за пределами которых запрещено строительство зданий, строений, сооружений – 3 м.</p> <p>Минимальные отступы от красной линии или территорий общего пользования в целях определения мест допустимого размещения зданий, строений, сооружений, за пределами которых запрещено строительство зданий, строений, сооружений, если иное не предусмотрено документацией – 5 м.</p> <p>Максимальное количество надземных этажей – 3 этажа.</p> <p>Максимальная высота зданий, строений, сооружений – 12 м.</p> <p>Максимальный процент застройки в границах земельного участка – 60%. Процент застройки подземной части не регламентируется.</p> <p>Минимальный процент озеленения в границах земельного участка – 30%.</p>
2.	Недропользование	6.1	Осуществление геологических изысканий; добыча полезных ископаемых открытым (карьеры, отвалы) и закрытым (шахты, скважины) способами; размещение объектов капитального строительства, в том числе подземных, в целях добычи полезных ископаемых; размещение объектов капитального строительства,	<p>Минимальные размеры земельных участков (площадь) – 50 кв.м.</p> <p>Максимальные размеры земельных участков (площадь) – 250000 кв.м.</p> <p>Минимальные отступы от границ земельных участков в целях определения мест допустимого размещения зданий, строений, сооружений, за пределами которых запрещено строительство зданий, строений, сооружений – 3 м.</p> <p>Минимальные отступы от красной линии или территорий общего пользования в целях определения мест допустимого размещения</p>

№ п/п	Наименование вида разрешенного использования	Код вида разрешенного использования	Описание вида разрешенного использования	Предельные размеры земельных участков и предельные параметры разрешенного строительства, реконструкции объектов капитального строительства
1	2	3	4	5
			необходимых для подготовки сырья к транспортировке и (или) промышленной переработке; размещение объектов капитального строительства, предназначенных для проживания в них сотрудников, осуществляющих обслуживание зданий и сооружений, необходимых для целей недропользования, если добыча полезных ископаемых происходит на межселенной территории	зданий, строений, сооружений, за пределами которых запрещено строительство зданий, строений, сооружений, если иное не предусмотрено документацией – 5 м. Максимальное количество надземных этажей – 3 этажа. Максимальная высота зданий, строений, сооружений – 15 м. Максимальный процент застройки в границах земельного участка – 70%, а также в соответствии с проектной документацией. Процент застройки подземной части не регламентируется. Минимальный процент озеленения в границах земельного участка – 15%.
3.	Пищевая промышленность	6.4	Размещение объектов пищевой промышленности, по переработке сельскохозяйственной продукции способом, приводящим к их переработке в иную продукцию (консервирование, копчение, хлебопечение), в том числе для производства напитков, алкогольных напитков и табачных изделий	
4.	Связь	6.8	Размещение объектов связи, радиовещания, телевидения, включая воздушные радиорелейные, надземные и подземные кабельные линии связи, линии радиофикации, антенные поля, усилительные пункты на кабельных линиях связи, инфраструктуру спутниковой связи и телерадиовещания, за исключением объектов связи, размещение которых предусмотрено содержанием видов разрешенного использования с кодами 3.1.1, 3.2.3	Предельные (минимальные и (или) максимальные) размеры земельных участков, предельные параметры разрешенного строительства, реконструкции объектов капитального строительства не подлежат установлению – не подлежит установлению.

Особенности применения территориальной зоны:

В случае если земельный участок или объект капитального строительства находится в границах зоны с особыми условиями использования территорий, на них устанавливаются ограничения использования в соответствии с законодательством Российской Федерации.

На территориях, подверженных подтоплению, в том числе потенциальному, строительство объектов капитального строительства разрешается при условии одновременного выполнения локальных дренажно-защитных работ в соответствии с СП 116.13330.2012 «Инженерная защита территорий, зданий и сооружений от опасных геологических процессов. Основные положения. Актуализированная редакция СНиП 22-02-2003».

Строительство новых населённых пунктов, элементов планировочной структуры (квартал, микрорайон, район и иные подобные элементы), не обеспеченных инженерной защитой территории и объектов от негативного воздействия вод, запрещается.

Строительство (реконструкция) объектов капитального строительства должно вестись с соблюдением требований главы 2 Федерального закона от 30 декабря 2009 г. № 384-ФЗ, а также при выполнении следующих положений:

1. Получение застройщиком в органе местного самоуправления муниципального района (далее - уполномоченный орган) исходных данных - о прогнозном уровне воды в зоне затопления и (или) прогнозном уровне грунтовых вод в зоне подтопления.
2. Подготовка проектной документации, содержащей перечень мероприятий по инженерной защите объекта капитального строительства от подтопления, затопления индивидуальным предпринимателем или юридическим лицом, являющимся членами саморегулируемых организаций в области архитектурно-строительного проектирования (в случае строительства (реконструкции) объектов капитального строительства, в отношении которых выдаётся разрешение на строительство).
3. Подача застройщиком заявления о выдаче разрешения на ввод объекта в эксплуатацию с приложением акта, подтверждающего соответствие параметров построенного, реконструированного объекта капитального строительства проектной документации (в части соответствия проектной документации требованиям, указанным в пункте 1 части 5 статьи 49 Градостроительного кодекса Российской Федерации) и содержащего вывод лица, являющегося членом саморегулируемых организаций в области архитектурно-строительного проектирования или строительства о выполнении мероприятий (их комплекса), указанных в пункте 2, требованиям по обеспечению инженерной защиты объекта от затопления (или подтопления), с указанием наименования водного объекта, при паводке 1 % обеспеченности.

32.17. Зона размещения объектов сельскохозяйственного производства IV – V класса опасности (СХ5)

Основные виды разрешенного использования земельных участков и объектов капитального строительства:

№ п/п	Наименование вида разрешенного использования	Код вида разрешенного использования	Описание вида разрешенного использования	Предельные размеры земельных участков и предельные параметры разрешенного строительства, реконструкции объектов капитального строительства
1	2	3	4	5
1.	Растениеводство	1.1	Осуществление хозяйственной деятельности, связанной с выращиванием сельскохозяйственных культур. Содержание данного вида разрешенного использования включает в себя содержание видов разрешенного использования с кодами 1.2 - 1.6	Минимальные размеры земельных участков (площадь) – 300 кв.м. или определяется согласно действующему законодательству (Федеральному закону от 24 июля 2002 года № 101 – ФЗ «Об обороте земель сельскохозяйственного назначения»). Максимальные размеры земельных участков (площадь) – 1000000 кв.м. или определяется согласно действующему законодательству (Федеральному закону от 24 июля 2002 года № 101 – ФЗ «Об обороте земель сельскохозяйственного назначения»).
2.	Выращивание зерновых и иных сельскохозяйственных культур	1.2	Осуществление хозяйственной деятельности на сельскохозяйственных угодьях, связанной с производством зерновых, бобовых, кормовых, технических, масличных, эфиромасличных и иных сельскохозяйственных культур	Минимальные отступы от границ земельных участков в целях определения мест допустимого размещения зданий, строений, сооружений, за пределами которых запрещено строительство зданий, строений, сооружений – 3 м. Минимальные отступы от красной линии или территорий общего пользования в целях определения мест допустимого размещения зданий, строений, сооружений, за пределами которых запрещено строительство зданий, строений, сооружений – 3 м.
3.	Овощеводство	1.3	Осуществление хозяйственной деятельности на сельскохозяйственных угодьях, связанной с производством картофеля, листовых, плодовых, луковичных и бахчевых сельскохозяйственных культур, в том числе с использованием теплиц	Максимальная высота зданий, строений, сооружений – не подлежит установлению. Устанавливается в соответствии с проектной документацией. Максимальный процент застройки в границах земельного участка – 30%. Процент застройки подземной части не регламентируется.
4.	Выращивание тонирующих, лекарственных, цветочных культур	1.4	Осуществление хозяйственной деятельности, в том числе на сельскохозяйственных угодьях, связанной с производством чая, лекарственных и цветочных культур	

№ п/п	Наименование вида разрешенного использования	Код вида разрешенного использования	Описание вида разрешенного использования	Предельные размеры земельных участков и предельные параметры разрешенного строительства, реконструкции объектов капитального строительства
1	2	3	4	5
5.	Садоводство	1.5	Осуществление хозяйственной деятельности, в том числе на сельскохозяйственных угодьях, связанной с выращиванием многолетних плодовых и ягодных культур, винограда и иных многолетних культур	Минимальные размеры земельных участков (площадь) – 300 кв.м. или определяется согласно действующему законодательству (Федеральному закону от 24 июля 2002 года № 101 – ФЗ «Об обороте земель сельскохозяйственного назначения»); Максимальные размеры земельных участков (площадь) – 1000000 кв.м. или определяется согласно действующему законодательству (Федеральному закону от 24 июля 2002 года № 101 – ФЗ «Об обороте земель сельскохозяйственного назначения»).
6.	Выращивание льна и конопли	1.6	Осуществление хозяйственной деятельности, в том числе на сельскохозяйственных угодьях, связанной с выращиванием льна, конопли	Минимальные отступы от границ земельных участков в целях определения мест допустимого размещения зданий, строений, сооружений, за пределами которых запрещено строительство зданий, строений, сооружений – 3 м. Минимальные отступы от красной линии или территорий общего пользования в целях определения мест допустимого размещения зданий, строений, сооружений, за пределами которых запрещено строительство зданий, строений, сооружений, если иное не предусмотрено документацией – 3 м. Максимальная высота зданий, строений, сооружений – не подлежит установлению. Устанавливается в соответствии с проектной документацией. Максимальный процент застройки в границах земельного участка – 30%. Процент застройки подземной части не регламентируется.
7.	Животноводство	1.7	Осуществление хозяйственной деятельности, связанной с производством продукции животноводства, в том числе сенокошение, выпас сельскохозяйственных животных, разведение племенных животных, производство и использование	Минимальные размеры земельных участков (площадь) – 300 кв.м. или определяется согласно действующему законодательству (Федеральному закону от 24 июля 2002 года № 101 – ФЗ «Об обороте земель сельскохозяйственного назначения»); Максимальные размеры земельных участков (площадь) – 1000000 кв.м. или определяется согласно действующему законодательству (Федеральному закону от 24 июля 2002 года

№ п/п	Наименование вида разрешенного использования	Код вида разрешенного использования	Описание вида разрешенного использования	Предельные размеры земельных участков и предельные параметры разрешенного строительства, реконструкции объектов капитального строительства
1	2	3	4	5
			племенной продукции (материала), размещение зданий, сооружений, используемых для содержания и разведения сельскохозяйственных животных, производства, хранения и первичной переработки сельскохозяйственной продукции. Содержание данного вида разрешенного использования включает в себя содержание видов разрешенного использования с кодами 1.8 - 1.11, 1.15, 1.19, 1.20	№ 101 – ФЗ «Об обороте земель сельскохозяйственного назначения»). Минимальные отступы от границ земельных участков в целях определения мест допустимого размещения зданий, строений, сооружений, за пределами которых запрещено строительство зданий, строений, сооружений – 3 м. Минимальные отступы от красной линии или территорий общего пользования в целях определения мест допустимого размещения зданий, строений, сооружений, за пределами которых запрещено строительство зданий, строений, сооружений, если иное не предусмотрено документацией – 3 м. Максимальная высота зданий, строений, сооружений – не
8.	Скотоводство	1.8	Осуществление хозяйственной деятельности, в том числе на сельскохозяйственных угодьях, связанной с разведением сельскохозяйственных животных (крупного рогатого скота, овец, коз, лошадей, верблюдов, оленей); сенокошение, выпас сельскохозяйственных животных, производство кормов, размещение зданий, сооружений, используемых для содержания и разведения сельскохозяйственных животных; разведение племенных животных, производство и использование племенной продукции (материала)	подлежит установлению. Устанавливается в соответствии с проектной документацией. Максимальный процент застройки в границах земельного участка – 30%. Процент застройки подземной части не регламентируется.
9.	Птицеводство	1.10	Осуществление хозяйственной деятельности, связанной с разведением домашних пород птиц, в том числе водоплавающих; размещение зданий, сооружений,	

№ п/п	Наименование вида разрешенного использования	Код вида разрешенного использования	Описание вида разрешенного использования	Предельные размеры земельных участков и предельные параметры разрешенного строительства, реконструкции объектов капитального строительства
1	2	3	4	5
			используемых для содержания и разведения животных, производства, хранения и первичной переработки продукции птицеводства; разведение племенных животных, производство и использование племенной продукции (материала)	
10.	Свиноводство	1.11	Осуществление хозяйственной деятельности, связанной с разведением свиней; размещение зданий, сооружений, используемых для содержания и разведения животных, производства, хранения и первичной переработки продукции; разведение племенных животных, производство и использование племенной продукции (материала)	<p>Минимальные размеры земельных участков (площадь) – 300 кв.м. или определяется согласно действующему законодательству (Федеральному закону от 24 июля 2002 года № 101 – ФЗ «Об обороте земель сельскохозяйственного назначения»).</p> <p>Максимальные размеры земельных участков (площадь) – 1000000 кв.м. или определяется согласно действующему законодательству (Федеральному закону от 24 июля 2002 года № 101 – ФЗ «Об обороте земель сельскохозяйственного назначения»).</p> <p>Минимальные отступы от границ земельных участков в целях определения мест допустимого размещения зданий, строений, сооружений, за пределами которых запрещено строительство зданий, строений, сооружений – 3 м.</p> <p>Минимальные отступы от красной линии или территорий общего пользования в целях определения мест допустимого размещения зданий, строений, сооружений, за пределами которых запрещено строительство зданий, строений, сооружений, если иное не предусмотрено документацией – 3 м.</p> <p>Максимальная высота зданий, строений, сооружений – не подлежит установлению. Устанавливается в соответствии с проектной документацией.</p> <p>Максимальный процент застройки в границах земельного участка – 30%. Процент застройки подземной части не регламентируется.</p>

№ п/п	Наименование вида разрешенного использования	Код вида разрешенного использования	Описание вида разрешенного использования	Предельные размеры земельных участков и предельные параметры разрешенного строительства, реконструкции объектов капитального строительства
1	2	3	4	5
11.	Пчеловодство	1.12	Осуществление хозяйственной деятельности, в том числе на сельскохозяйственных угодьях, по разведению, содержанию и использованию пчел и иных полезных насекомых; размещение ульев, иных объектов и оборудования, необходимого для пчеловодства и разведения иных полезных насекомых; размещение сооружений, используемых для хранения и первичной переработки продукции пчеловодства	<p>Минимальные размеры земельных участков (площадь) – 300 кв.м. или определяется согласно действующему законодательству (Федеральному закону от 24 июля 2002 года № 101 – ФЗ «Об обороте земель сельскохозяйственного назначения»).</p> <p>Максимальные размеры земельных участков (площадь) – 1000000 кв.м. или определяется согласно действующему законодательству (Федеральному закону от 24 июля 2002 года № 101 – ФЗ «Об обороте земель сельскохозяйственного назначения»).</p> <p>Минимальные отступы от границ земельных участков в целях определения мест допустимого размещения зданий, строений, сооружений, за пределами которых запрещено строительство зданий, строений, сооружений – 3 м.</p> <p>Минимальные отступы от красной линии или территорий общего пользования в целях определения мест допустимого размещения зданий, строений, сооружений, за пределами которых запрещено строительство зданий, строений, сооружений, если иное не предусмотрено документацией – 3 м.</p> <p>Максимальная высота зданий, строений, сооружений – не подлежит установлению. Устанавливается в соответствии с проектной документацией.</p> <p>Максимальный процент застройки в границах земельного участка – 30%. Процент застройки подземной части не регламентируется.</p>
12.	Рыбоводство	1.13	Осуществление хозяйственной деятельности, связанной с разведением и (или) содержанием, выращиванием объектов рыбоводства (аквакультуры); размещение зданий, сооружений, оборудования, необходимых для осуществления рыбоводства (аквакультуры)	<p>Минимальные размеры земельных участков (площадь) – 300 кв.м. или определяется согласно действующему законодательству (Федеральному закону от 24 июля 2002 года № 101 – ФЗ «Об обороте земель сельскохозяйственного назначения»).</p> <p>Максимальные размеры земельных участков (площадь) – 1000000 кв.м. или определяется согласно действующему законодательству (Федеральному закону от 24 июля 2002 года</p>

№ п/п	Наименование вида разрешенного использования	Код вида разрешенного использования	Описание вида разрешенного использования	Предельные размеры земельных участков и предельные параметры разрешенного строительства, реконструкции объектов капитального строительства
1	2	3	4	5
13.	Научное обеспечение сельского хозяйства	1.14	Осуществление научной и селекционной работы, ведения сельского хозяйства для получения ценных с научной точки зрения образцов растительного и животного мира; размещение коллекций генетических ресурсов растений	№ 101 – ФЗ «Об обороте земель сельскохозяйственного назначения». Минимальные отступы от границ земельных участков в целях определения мест допустимого размещения зданий, строений, сооружений, за пределами которых запрещено строительство зданий, строений, сооружений – 3 м. Минимальные отступы от красной линии или территорий общего пользования в целях определения мест допустимого размещения зданий, строений, сооружений, за пределами которых запрещено строительство зданий, строений, сооружений, если иное не предусмотрено документацией – 3 м.
14.	Хранение и переработка сельскохозяйственной продукции	1.15	Размещение зданий, сооружений, используемых для производства, хранения, первичной и глубокой переработки сельскохозяйственной продукции	Максимальная высота зданий, строений, сооружений – не подлежит установлению. Устанавливается в соответствии с проектной документацией.
15.	Питомники	1.17	Выращивание и реализация подроста деревьев и кустарников, используемых в сельском хозяйстве, а также иных сельскохозяйственных культур для получения рассады и семян; размещение сооружений, необходимых для указанных видов сельскохозяйственного производства	Максимальный процент застройки в границах земельного участка – 30%. Процент застройки подземной части не регламентируется.
16.	Обеспечение сельскохозяйственного производства	1.18	Размещение машинно-транспортных и ремонтных станций, ангаров и гаражей для сельскохозяйственной техники, амбаров, водонапорных башен, трансформаторных станций и иного технического оборудования, используемого для ведения сельского хозяйства	Минимальные размеры земельных участков (площадь) – 300 кв.м. или определяется согласно действующему законодательству (Федеральному закону от 24 июля 2002 года № 101 – ФЗ «Об обороте земель сельскохозяйственного назначения»).
				Максимальные размеры земельных участков (площадь) – 1000000 кв.м. или определяется согласно действующему законодательству (Федеральному закону от 24 июля 2002 года № 101 – ФЗ «Об обороте земель сельскохозяйственного назначения»).
				Минимальные отступы от границ земельных участков в целях определения мест допустимого размещения зданий, строений, сооружений, за пределами которых запрещено строительство

№ п/п	Наименование вида разрешенного использования	Код вида разрешенного использования	Описание вида разрешенного использования	Предельные размеры земельных участков и предельные параметры разрешенного строительства, реконструкции объектов капитального строительства
1	2	3	4	5
				зданий, строений, сооружений – 3 м. Минимальные отступы от красной линии или территорий общего пользования в целях определения мест допустимого размещения зданий, строений, сооружений, за пределами которых запрещено строительство зданий, строений, сооружений, если иное не предусмотрено документацией – 5 м. Максимальная высота зданий, строений, сооружений – не подлежит установлению. Устанавливается в соответствии с проектной документацией. Максимальный процент застройки в границах земельного участка – 70%. Процент застройки подземной части не регламентируется.
17.	Сенокошение	1.19	Кошение трав, сбор и заготовка сена	Минимальные размеры земельных участков (площадь) – 300 кв.м. Максимальные размеры земельных участков (площадь) – 1000000 кв.м. Застройка участка не допускается, места допустимого размещения объектов не предусматриваются.
18.	Выпас сельскохозяйственных животных	1.20	Выпас сельскохозяйственных животных	Минимальные размеры земельных участков (площадь) – 300 кв.м. Максимальные размеры земельных участков (площадь) – 1000000 кв.м. Застройка участка не допускается, места допустимого размещения объектов не предусматриваются.
19.	Предоставление коммунальных услуг	3.1.1	Размещение зданий и сооружений, обеспечивающих поставку воды, тепла, электричества, газа, отвод канализационных стоков, очистку и уборку объектов недвижимости (котельных, водозаборов, очистных сооружений, насосных станций, водопроводов, линий электропередач, трансформаторных подстанций,	Минимальные размеры земельных участков (площадь) – не подлежит установлению. Максимальные размеры земельных участков (площадь) – не подлежит установлению. Минимальные отступы от границ земельных участков в целях определения мест допустимого размещения зданий, строений, сооружений, за пределами которых запрещено строительство зданий, строений, сооружений – 3 м. Минимальные отступы от красной линии или территорий

№ п/п	Наименование вида разрешенного использования	Код вида разрешенного использования	Описание вида разрешенного использования	Предельные размеры земельных участков и предельные параметры разрешенного строительства, реконструкции объектов капитального строительства
1	2	3	4	5
			газопроводов, линий связи, телефонных станций, канализаций, стоянок, гаражей и мастерских для обслуживания уборочной и аварийной техники, сооружений, необходимых для сбора и плавки снега)	<p>общего пользования в целях определения мест допустимого размещения зданий, строений, сооружений, за пределами которых запрещено строительство зданий, строений, сооружений, если иное не предусмотрено документацией – 5 м.</p> <p>Максимальное количество надземных этажей – 3 этажа.</p> <p>Максимальная высота зданий, строений, сооружений – не подлежит установлению. Устанавливается в соответствии с проектной документацией.</p> <p>Максимальный процент застройки в границах земельного участка – 80%. Процент застройки подземной части не регламентируется.</p>
20.	Склад	6.9	Размещение сооружений, имеющих назначение по временному хранению, распределению и перевалке грузов (за исключением хранения стратегических запасов), не являющихся частями производственных комплексов, на которых был создан груз: промышленные базы, склады, погрузочные терминалы и доки, нефтехранилища и нефтеналивные станции, газовые хранилища и обслуживающие их газоконденсатные и газоперекачивающие станции, элеваторы и продовольственные склады, за исключением железнодорожных перевалочных складов	<p>Минимальные размеры земельных участков (площадь) – 300 кв.м.</p> <p>Максимальные размеры земельных участков (площадь) – 100000 кв.м.</p> <p>Минимальные отступы от границ земельных участков в целях определения мест допустимого размещения зданий, строений, сооружений, за пределами которых запрещено строительство зданий, строений, сооружений – 3 м.</p> <p>Минимальные отступы от красной линии или территорий общего пользования в целях определения мест допустимого размещения зданий, строений, сооружений, за пределами которых запрещено строительство зданий, строений, сооружений, если иное не предусмотрено документацией – 5 м.</p> <p>Максимальное количество надземных этажей – 2 этажа.</p> <p>Минимальное количество надземных этажей – не подлежит установлению.</p> <p>Максимальная высота зданий, строений, сооружений – не подлежит установлению. Устанавливается в соответствии с проектной документацией.</p> <p>Максимальный процент застройки в границах земельного участка – 70%. или определяется технологическим заданием и проектной документацией. Процент застройки подземной части</p>

№ п/п	Наименование вида разрешенного использования	Код вида разрешенного использования	Описание вида разрешенного использования	Предельные размеры земельных участков и предельные параметры разрешенного строительства, реконструкции объектов капитального строительства
1	2	3	4	5
				не регламентируется.
21.	Складские площадки	6.9.1	Временное хранение, распределение и перевалка грузов (за исключением хранения стратегических запасов) на открытом воздухе	<p>Минимальные размеры земельных участков (площадь) – не подлежат установлению.</p> <p>Максимальные размеры земельных участков (площадь) – не подлежат установлению.</p> <p>Минимальные отступы от границ земельных участков в целях определения мест допустимого размещения зданий, строений, сооружений, за пределами которых запрещено строительство зданий, строений, сооружений – не подлежат установлению.</p> <p>Минимальные отступы от красной линии или территорий общего пользования в целях определения мест допустимого размещения зданий, строений, сооружений, за пределами которых запрещено строительство зданий, строений, сооружений, если иное не предусмотрено документацией – не подлежат установлению.</p>
22.	Историко-культурная деятельность	9.3	Сохранение и изучение объектов культурного наследия народов Российской Федерации (памятников истории и культуры), в том числе: объектов археологического наследия, достопримечательных мест, мест бытования исторических промыслов, производств и ремесел, исторических поселений, недействующих военных и гражданских захоронений, объектов культурного наследия, хозяйственная деятельность, являющаяся историческим промыслом или ремеслом, а также хозяйственная деятельность, обеспечивающая познавательный туризм	Предельные (минимальные и (или) максимальные) размеры земельных участков, предельные параметры разрешенного строительства, реконструкции объектов капитального строительства не подлежат установлению – не подлежат установлению.
23.	Общее пользование водными объектами	11.1	Использование земельных участков, примыкающих к водным объектам	

№ п/п	Наименование вида разрешенного использования	Код вида разрешенного использования	Описание вида разрешенного использования	Предельные размеры земельных участков и предельные параметры разрешенного строительства, реконструкции объектов капитального строительства
1	2	3	4	5
			<p>способами, необходимыми для осуществления общего водопользования (водопользования, осуществляемого гражданами для личных нужд, а также забор (изъятие) водных ресурсов для целей питьевого и хозяйственно-бытового водоснабжения, купание, использование маломерных судов, водных мотоциклов и других технических средств, предназначенных для отдыха на водных объектах, водопой, если соответствующие запреты не установлены законодательством)</p>	
24.	Улично-дорожная сеть	12.0.1	<p>Размещение объектов улично-дорожной сети: автомобильных дорог, трамвайных путей и пешеходных тротуаров в границах населенных пунктов, пешеходных переходов, бульваров, площадей, проездов, велодорожек и объектов велотранспортной и инженерной инфраструктуры; размещение придорожных стоянок (парковок) транспортных средств в границах городских улиц и дорог, за исключением предусмотренных видами разрешенного использования с кодами 2.7.1, 4.9, 7.2.3, а также некапитальных сооружений, предназначенных для охраны транспортных средств</p>	

№ п/п	Наименование вида разрешенного использования	Код вида разрешенного использования	Описание вида разрешенного использования	Предельные размеры земельных участков и предельные параметры разрешенного строительства, реконструкции объектов капитального строительства
1	2	3	4	5
25.	Благоустройство территории	12.0.2	Размещение декоративных, технических, планировочных, конструктивных устройств, элементов озеленения, различных видов оборудования и оформления, малых архитектурных форм, некапитальных нестационарных строений и сооружений, информационных щитов и указателей, применяемых как составные части благоустройства территории, общественных туалетов	

Вспомогательные виды разрешенного использования земельных участков и объектов капитального строительства не устанавливаются.

Условно разрешенные виды использования земельных участков и объектов капитального строительства:

№ п/п	Наименование вида разрешенного использования	Код вида разрешенного использования	Описание вида разрешенного использования	Предельные размеры земельных участков и предельные параметры разрешенного строительства, реконструкции объектов капитального строительства
1	2	3	4	5
1.	Деловое управление	4.1	Размещение объектов капитального строительства с целью: размещения объектов управленческой деятельности, не связанной с государственным или муниципальным управлением и оказанием услуг, а также с целью обеспечения совершения сделок, не требующих передачи товара в момент их совершения между организациями, в том числе биржевая деятельность (за	<p>Минимальные размеры земельных участков (площадь) – 100 кв.м.</p> <p>Максимальные размеры земельных участков (площадь) – 10000 кв.м.</p> <p>Минимальные отступы от границ земельных участков в целях определения мест допустимого размещения зданий, строений, сооружений, за пределами которых запрещено строительство зданий, строений, сооружений – 3 м.</p> <p>Минимальные отступы от красной линии или территорий общего пользования в целях определения мест допустимого размещения зданий, строений, сооружений, за пределами которых запрещено</p>

№ п/п	Наименование вида разрешенного использования	Код вида разрешенного использования	Описание вида разрешенного использования	Предельные размеры земельных участков и предельные параметры разрешенного строительства, реконструкции объектов капитального строительства
1	2	3	4	5
			исключением банковской и страховой деятельности)	<p>строительство зданий, строений, сооружений, если иное не предусмотрено документацией – 5 м.</p> <p>Максимальное количество надземных этажей – 3 этажа.</p> <p>Максимальная высота зданий, строений, сооружений – 12 м.</p> <p>Максимальный процент застройки в границах земельного участка – 60%. Процент застройки подземной части не регламентируется.</p> <p>Минимальный процент озеленения в границах земельного участка – 30%.</p>
2.	Недропользование	6.1	Осуществление геологических изысканий; добыча полезных ископаемых открытым (карьеры, отвалы) и закрытым (шахты, скважины) способами; размещение объектов капитального строительства, в том числе подземных, в целях добычи полезных ископаемых; размещение объектов капитального строительства, необходимых для подготовки сырья к транспортировке и (или) промышленной переработке; размещение объектов капитального строительства, предназначенных для проживания в них сотрудников, осуществляющих обслуживание зданий и сооружений, необходимых для целей недропользования, если добыча полезных ископаемых происходит на межселенной территории	<p>Минимальные размеры земельных участков (площадь) – 50 кв.м.</p> <p>Максимальные размеры земельных участков (площадь) – 250000 кв.м.</p> <p>Минимальные отступы от границ земельных участков в целях определения мест допустимого размещения зданий, строений, сооружений, за пределами которых запрещено строительство зданий, строений, сооружений – 3 м.</p> <p>Минимальные отступы от красной линии или территорий общего пользования в целях определения мест допустимого размещения зданий, строений, сооружений, за пределами которых запрещено строительство зданий, строений, сооружений, если иное не предусмотрено документацией – 5 м.</p> <p>Максимальное количество надземных этажей – 3 этажа.</p> <p>Минимальное количество надземных этажей – не подлежит установлению.</p> <p>Максимальная высота зданий, строений, сооружений – 15 м.</p> <p>Максимальный процент застройки в границах земельного участка – 70%, а также в соответствии с проектной документацией.</p> <p>Процент застройки подземной части не регламентируется.</p> <p>Минимальный процент озеленения в границах земельного участка – 15%.</p>
3.	Пищевая промышленность	6.4	Размещение объектов пищевой промышленности, по переработке сельскохозяйственной продукции способом, приводящим к их	

№ п/п	Наименование вида разрешенного использования	Код вида разрешенного использования	Описание вида разрешенного использования	Предельные размеры земельных участков и предельные параметры разрешенного строительства, реконструкции объектов капитального строительства
1	2	3	4	5
			переработке в иную продукцию (консервирование, копчение, хлебопечение), в том числе для производства напитков, алкогольных напитков и табачных изделий	
4.	Связь	6.8	Размещение объектов связи, радиовещания, телевидения, включая воздушные радиорелейные, надземные и подземные кабельные линии связи, линии радиофикации, антенные поля, усилительные пункты на кабельных линиях связи, инфраструктуру спутниковой связи и телерадиовещания, за исключением объектов связи, размещение которых предусмотрено содержанием видов разрешенного использования с кодами 3.1.1, 3.2.3	Предельные (минимальные и (или) максимальные) размеры земельных участков, предельные параметры разрешенного строительства, реконструкции объектов капитального строительства не подлежат установлению – не подлежит установлению.

Особенности применения территориальной зоны:

В случае если земельный участок или объект капитального строительства находится в границах зоны с особыми условиями использования территорий, на них устанавливаются ограничения использования в соответствии с законодательством Российской Федерации.

На территориях, подверженных подтоплению, в том числе потенциальному, строительство объектов капитального строительства разрешается при условии одновременного выполнения локальных дренажно-защитных работ в соответствии с СП 116.13330.2012 «Инженерная защита территорий, зданий и сооружений от опасных геологических процессов. Основные положения. Актуализированная редакция СНиП 22-02-2003».

Строительство новых населённых пунктов, элементов планировочной структуры (квартал, микрорайон, район и иные подобные элементы), не обеспеченных инженерной защитой территории и объектов от негативного воздействия вод, запрещается.

Строительство (реконструкция) объектов капитального строительства должно вестись с соблюдением требований главы 2 Федерального закона от 30 декабря 2009 г. № 384-ФЗ, а также при выполнении следующих положений:

1. Получение застройщиком в органе местного самоуправления муниципального района (далее - уполномоченный орган) исходных данных - о прогнозном уровне воды в зоне затопления и (или) прогнозном уровне грунтовых вод в зоне подтопления.

2. Подготовка проектной документации, содержащей перечень мероприятий по инженерной защите объекта капитального строительства от подтопления, затопления индивидуальным предпринимателем или юридическим лицом, являющимся членами саморегулируемых организаций в области архитектурно-строительного проектирования (в случае строительства (реконструкции) объектов капитального строительства, в отношении которых выдаётся разрешение на строительство).

3. Подача застройщиком заявления о выдаче разрешения на ввод объекта в эксплуатацию с приложением акта, подтверждающего соответствие параметров построенного, реконструированного объекта капитального строительства проектной документации (в части соответствия проектной документации требованиям, указанным в пункте 1 части 5 статьи 49 Градостроительного кодекса Российской Федерации) и содержащего вывод лица, являющегося членом саморегулируемых организаций в области архитектурно-строительного проектирования или строительства о выполнении мероприятий (их комплекса), указанных в пункте 2, требованиям по обеспечению инженерной защиты объекта от затопления (или подтопления), с указанием наименования водного объекта, при паводке 1 % обеспеченности.

32.18. Зона сельскохозяйственных угодий в составе населённых пунктов (СХ7)

Основные виды разрешенного использования земельных участков и объектов капитального строительства:

№ п/п	Наименование вида разрешенного использования	Код вида разрешенного использования	Описание вида разрешенного использования	Предельные размеры земельных участков и предельные параметры разрешенного строительства, реконструкции объектов капитального строительства
1	2	3	4	5
1.	Растениеводство	1.1	Осуществление хозяйственной деятельности, связанной с выращиванием сельскохозяйственных культур. Содержание данного вида разрешенного использования включает в себя содержание видов разрешенного использования с кодами 1.2 - 1.6	Минимальные размеры земельных участков (площадь) – 300 кв.м. Максимальные размеры земельных участков (площадь) – 100000 кв.м. Минимальные отступы от границ земельных участков в целях определения мест допустимого размещения зданий, строений, сооружений, за пределами которых запрещено строительство зданий, строений, сооружений – 3 м.
2.	Выращивание зерновых и иных сельскохозяйственных культур	1.2	Осуществление хозяйственной деятельности на сельскохозяйственных угодьях, связанной с производством зерновых, бобовых, кормовых, технических, масличных,	Минимальные отступы от красной линии или территорий общего пользования в целях определения мест допустимого размещения зданий, строений, сооружений, за пределами которых запрещено строительство зданий, строений, сооружений, если иное не предусмотрено документацией – 3 м.

№ п/п	Наименование вида разрешенного использования	Код вида разрешенного использования	Описание вида разрешенного использования	Предельные размеры земельных участков и предельные параметры разрешенного строительства, реконструкции объектов капитального строительства
1	2	3	4	5
			эфиромасличных и иных сельскохозяйственных культур	Максимальная высота зданий, строений, сооружений – не подлежит установлению. Устанавливается в соответствии с проектной документацией.
3.	Овощеводство	1.3	Осуществление хозяйственной деятельности на сельскохозяйственных угодьях, связанной с производством картофеля, листовых, плодовых, луковичных и бахчевых сельскохозяйственных культур, в том числе с использованием теплиц	Максимальный процент застройки в границах земельного участка – 30%. Процент застройки подземной части не регламентируется.
4.	Выращивание тонизирующих, лекарственных, цветочных культур	1.4	Осуществление хозяйственной деятельности, в том числе на сельскохозяйственных угодьях, связанной с производством чая, лекарственных и цветочных культур	Минимальные размеры земельных участков (площадь) – 300 кв.м.
				Максимальные размеры земельных участков (площадь) – 100000 кв.м.
				Минимальные отступы от границ земельных участков в целях определения мест допустимого размещения зданий, строений, сооружений, за пределами которых запрещено строительство зданий, строений, сооружений – 3 м.
				Минимальные отступы от красной линии или территорий общего пользования в целях определения мест допустимого размещения зданий, строений, сооружений, за пределами которых запрещено строительство зданий, строений, сооружений, если иное не предусмотрено документацией – 3 м.
				Максимальная высота зданий, строений, сооружений – не подлежит установлению. Устанавливается в соответствии с проектной документацией.
				Максимальный процент застройки в границах земельного участка – 30%. Процент застройки подземной части не регламентируется.
5.	Садоводство	1.5	Осуществление хозяйственной деятельности, в том числе на сельскохозяйственных угодьях, связанной с выращиванием многолетних плодовых и ягодных	Минимальные размеры земельных участков (площадь) – 300 кв.м.
				Максимальные размеры земельных участков (площадь) – 100000 кв.м.
				Минимальные отступы от границ земельных участков в целях

№ п/п	Наименование вида разрешенного использования	Код вида разрешенного использования	Описание вида разрешенного использования	Предельные размеры земельных участков и предельные параметры разрешенного строительства, реконструкции объектов капитального строительства
1	2	3	4	5
			культур, винограда и иных многолетних культур	<p>определения мест допустимого размещения зданий, строений, сооружений, за пределами которых запрещено строительство зданий, строений, сооружений – 3 м.</p> <p>Минимальные отступы от красной линии или территорий общего пользования в целях определения мест допустимого размещения зданий, строений, сооружений, за пределами которых запрещено строительство зданий, строений, сооружений, если иное не предусмотрено документацией – 3 м.</p> <p>Максимальная высота зданий, строений, сооружений – не подлежит установлению. Устанавливается в соответствии с проектной документацией.</p> <p>Максимальный процент застройки в границах земельного участка – 30%. Процент застройки подземной части не регламентируется.</p>
6.	Выращивание льна и конопли	1.6	Осуществление хозяйственной деятельности, в том числе на сельскохозяйственных угодьях, связанной с выращиванием льна, конопли	<p>Минимальные размеры земельных участков (площадь) – 300 кв.м.</p> <p>Максимальные размеры земельных участков (площадь) – 100000 кв.м.</p> <p>Минимальные отступы от границ земельных участков в целях определения мест допустимого размещения зданий, строений, сооружений, за пределами которых запрещено строительство зданий, строений, сооружений – 3 м.</p> <p>Минимальные отступы от красной линии или территорий общего пользования в целях определения мест допустимого размещения зданий, строений, сооружений, за пределами которых запрещено строительство зданий, строений, сооружений, если иное не предусмотрено документацией – 3 м.</p> <p>Максимальная высота зданий, строений, сооружений – не подлежит установлению. Устанавливается в соответствии с проектной документацией.</p> <p>Максимальный процент застройки в границах земельного участка – 30%. Процент застройки подземной части не регламентируется.</p>
7.	Пчеловодство	1.12	Осуществление хозяйственной деятельности, в том числе на сельскохозяйственных угодьях, по разведению, содержанию и использованию пчел и иных полезных насекомых; размещение ульев, иных объектов и оборудования, необходимого для пчеловодства и разведения иных полезных насекомых; размещение сооружений, используемых для хранения и первичной переработки продукции пчеловодства	<p>определения мест допустимого размещения зданий, строений, сооружений, за пределами которых запрещено строительство зданий, строений, сооружений – 3 м.</p> <p>Минимальные отступы от красной линии или территорий общего пользования в целях определения мест допустимого размещения зданий, строений, сооружений, за пределами которых запрещено строительство зданий, строений, сооружений, если иное не предусмотрено документацией – 3 м.</p> <p>Максимальная высота зданий, строений, сооружений – не подлежит установлению. Устанавливается в соответствии с проектной документацией.</p> <p>Максимальный процент застройки в границах земельного участка – 30%. Процент застройки подземной части не регламентируется.</p>

№ п/п	Наименование вида разрешенного использования	Код вида разрешенного использования	Описание вида разрешенного использования	Предельные размеры земельных участков и предельные параметры разрешенного строительства, реконструкции объектов капитального строительства
1	2	3	4	5
8.	Сенокосение	1.19	Кошение трав, сбор и заготовка сена	<p>Минимальные размеры земельных участков (площадь) – 300 кв.м.</p> <p>Максимальные размеры земельных участков (площадь) – 100000 кв.м.</p> <p>Застройка участка не допускается, места допустимого размещения объектов не предусматриваются.</p> <p>Без права возведения объектов капитального строительства.</p>
9.	Выпас сельскохозяйственных животных	1.20	Выпас сельскохозяйственных животных	<p>Минимальные размеры земельных участков (площадь) – 300 кв.м.</p> <p>Максимальные размеры земельных участков (площадь) – 100000 кв.м.</p> <p>Застройка участка не допускается, места допустимого размещения объектов не предусматриваются.</p> <p>Без права возведения объектов капитального строительства.</p>
10.	Научное обеспечение сельского хозяйства	1.14	Осуществление научной и селекционной работы, ведения сельского хозяйства для получения ценных с научной точки зрения образцов растительного и животного мира; размещение коллекций генетических ресурсов растений	<p>Минимальные размеры земельных участков (площадь) – 300 кв.м.</p> <p>Максимальные размеры земельных участков (площадь) – 100000 кв.м.</p> <p>Минимальные отступы от границ земельных участков в целях определения мест допустимого размещения зданий, строений, сооружений, за пределами которых запрещено строительство зданий, строений, сооружений – 3 м.</p> <p>Минимальные отступы от красной линии или территорий общего пользования в целях определения мест допустимого размещения зданий, строений, сооружений, за пределами которых запрещено строительство зданий, строений, сооружений, если иное не предусмотрено документацией – 3 м.</p> <p>Максимальная высота зданий, строений, сооружений – не подлежит установлению. Устанавливается в соответствии с проектной документацией.</p> <p>Максимальный процент застройки в границах земельного участка – 30%. Процент застройки подземной части не регламентируется.</p>
11.	Питомники	1.17	Выращивание и реализация подроста деревьев и кустарников, используемых в сельском хозяйстве, а также иных сельскохозяйственных культур для получения рассады и семян; размещение сооружений, необходимых для указанных видов сельскохозяйственного производства	<p>Минимальные размеры земельных участков (площадь) – 300 кв.м.</p> <p>Максимальные размеры земельных участков (площадь) – 100000 кв.м.</p> <p>Минимальные отступы от границ земельных участков в целях определения мест допустимого размещения зданий, строений, сооружений, за пределами которых запрещено строительство зданий, строений, сооружений, если иное не предусмотрено документацией – 3 м.</p> <p>Максимальная высота зданий, строений, сооружений – не подлежит установлению. Устанавливается в соответствии с проектной документацией.</p> <p>Максимальный процент застройки в границах земельного участка – 30%. Процент застройки подземной части не регламентируется.</p>

№ п/п	Наименование вида разрешенного использования	Код вида разрешенного использования	Описание вида разрешенного использования	Предельные размеры земельных участков и предельные параметры разрешенного строительства, реконструкции объектов капитального строительства
1	2	3	4	5
12.	Ведение огородничества	13.1	Осуществление отдыха и (или) выращивания гражданами для собственных нужд сельскохозяйственных культур; размещение хозяйственных построек, не являющихся объектами недвижимости, предназначенных для хранения инвентаря и урожая сельскохозяйственных культур	<p>Минимальные размеры земельных участков (площадь) – 1000 кв.м.</p> <p>Максимальные размеры земельных участков (площадь) – 15000 кв.м.</p> <p>Минимальные отступы от границ земельных участков в целях определения мест допустимого размещения зданий, строений, сооружений, за пределами которых запрещено строительство зданий, строений, сооружений – 3 м.</p> <p>Минимальные отступы от красной линии или территорий общего пользования в целях определения мест допустимого размещения зданий, строений, сооружений, за пределами которых запрещено строительство зданий, строений, сооружений, если иное не предусмотрено документацией – 3 м.</p> <p>Максимальное количество надземных этажей – 1 этаж.</p> <p>Максимальная высота зданий, строений, сооружений – 6 м.</p> <p>Максимальный процент застройки в границах земельного участка – 30%. Процент застройки подземной части не регламентируется.</p>
13.	Историко-культурная деятельность	9.3	Сохранение и изучение объектов культурного наследия народов Российской Федерации (памятников истории и культуры), в том числе: объектов археологического наследия, достопримечательных мест, мест бытования исторических промыслов, производств и ремесел, исторических поселений, недействующих военных и гражданских захоронений, объектов культурного наследия, хозяйственная деятельность, являющаяся историческим промыслом или ремеслом, а также хозяйственная деятельность, обеспечивающая	Предельные (минимальные и (или) максимальные) размеры земельных участков, предельные параметры разрешенного строительства, реконструкции объектов капитального строительства не подлежат установлению – не подлежит установлению.

№ п/п	Наименование вида разрешенного использования	Код вида разрешенного использования	Описание вида разрешенного использования	Предельные размеры земельных участков и предельные параметры разрешенного строительства, реконструкции объектов капитального строительства
1	2	3	4	5
			познавательный туризм	
14.	Предоставление коммунальных услуг	3.1.1	Размещение зданий и сооружений, обеспечивающих поставку воды, тепла, электричества, газа, отвод канализационных стоков, очистку и уборку объектов недвижимости (котельных, водозаборов, очистных сооружений, насосных станций, водопроводов, линий электропередач, трансформаторных подстанций, газопроводов, линий связи, телефонных станций, канализаций, стоянок, гаражей и мастерских для обслуживания уборочной и аварийной техники, сооружений, необходимых для сбора и плавки снега)	<p>Минимальные размеры земельных участков (площадь) – не подлежит установлению.</p> <p>Максимальные размеры земельных участков (площадь) – не подлежит установлению.</p> <p>Минимальные отступы от границ земельных участков в целях определения мест допустимого размещения зданий, строений, сооружений, за пределами которых запрещено строительство зданий, строений, сооружений – 3 м.</p> <p>Минимальные отступы от красной линии или территорий общего пользования в целях определения мест допустимого размещения зданий, строений, сооружений, за пределами которых запрещено строительство зданий, строений, сооружений, если иное не предусмотрено документацией – 5 м.</p> <p>Максимальное количество надземных этажей – 3 этажа.</p> <p>Максимальная высота зданий, строений, сооружений – не подлежит установлению. Устанавливается в соответствии с проектной документацией.</p> <p>Максимальный процент застройки в границах земельного участка – 80%. Процент застройки подземной части не регламентируется.</p>

Вспомогательные виды разрешенного использования земельных участков и объектов капитального строительства не устанавливаются.

Условно разрешенные виды использования земельных участков и объектов капитального строительства:

№ п/п	Наименование вида разрешенного использования	Код вида разрешенного использования	Описание вида разрешенного использования	Предельные размеры земельных участков и предельные параметры разрешенного строительства, реконструкции объектов капитального строительства
1	2	3	4	5
1.	Рыбоводство	1.13	Осуществление хозяйственной деятельности, связанной с разведением и (или) содержанием, выращиванием объектов рыбоводства (аквакультуры); размещение зданий, сооружений, оборудования, необходимых для осуществления рыбоводства (аквакультуры)	<p>Минимальные размеры земельных участков (площадь) – 300 кв.м. Максимальные размеры земельных участков (площадь) – 100000 кв.м. Минимальные отступы от границ земельных участков в целях определения мест допустимого размещения зданий, строений, сооружений, за пределами которых запрещено строительство зданий, строений, сооружений – 3 м.</p>
2.	Хранение и переработка сельскохозяйственной продукции	1.15	Размещение зданий, сооружений, используемых для производства, хранения, первичной и глубокой переработки сельскохозяйственной продукции	<p>Минимальные отступы от красной линии или территорий общего пользования в целях определения мест допустимого размещения зданий, строений, сооружений, за пределами которых запрещено строительство зданий, строений, сооружений, если иное не предусмотрено документацией – 3 м. Максимальная высота зданий, строений, сооружений – не подлежит установлению. Устанавливается в соответствии с проектной документацией. Максимальный процент застройки в границах земельного участка – 30% Процент застройки подземной части не регламентируется.</p>
3.	Обеспечение сельскохозяйственного производства	1.18	Размещение машинно-транспортных и ремонтных станций, ангаров и гаражей для сельскохозяйственной техники, амбаров, водонапорных башен, трансформаторных станций и иного технического оборудования, используемого для ведения сельского хозяйства	<p>Минимальные размеры земельных участков (площадь) – 300 кв.м. Максимальные размеры земельных участков (площадь) – 100000 кв.м. Минимальные отступы от границ земельных участков в целях определения мест допустимого размещения зданий, строений, сооружений, за пределами которых запрещено строительство зданий, строений, сооружений – 3 м. Минимальные отступы от красной линии или территорий общего пользования в целях определения мест допустимого размещения зданий, строений, сооружений, за пределами которых запрещено строительство зданий, строений,</p>

№ п/п	Наименование вида разрешенного использования	Код вида разрешенного использования	Описание вида разрешенного использования	Предельные размеры земельных участков и предельные параметры разрешенного строительства, реконструкции объектов капитального строительства
1	2	3	4	5
				сооружений, если иное не предусмотрено документацией – 3 м. Максимальная высота зданий, строений, сооружений – не подлежит установлению. Устанавливается в соответствии с проектной документацией. Максимальный процент застройки в границах земельного участка – 70% Процент застройки подземной части не регламентируется.
4.	Амбулаторное ветеринарное обслуживание	3.10.1	Размещение объектов капитального строительства, предназначенных для оказания ветеринарных услуг без содержания животных	Минимальные размеры земельных участков (площадь) – не подлежит установлению. Максимальные размеры земельных участков (площадь) – 10000 кв.м.
5.	Приюты для животных	3.10.2	Размещение объектов капитального строительства, предназначенных для оказания ветеринарных услуг в стационаре; размещение объектов капитального строительства, предназначенных для содержания, разведения животных, не являющихся сельскохозяйственными, под надзором человека, оказания услуг по содержанию и лечению бездомных животных; размещение объектов капитального строительства, предназначенных для организации гостиниц для животных	Минимальные отступы от границ земельных участков в целях определения мест допустимого размещения зданий, строений, сооружений, за пределами которых запрещено строительство зданий, строений, сооружений – 3 м. Минимальные отступы от красной линии или территорий общего пользования в целях определения мест допустимого размещения зданий, строений, сооружений, за пределами которых запрещено строительство зданий, строений, сооружений, если иное не предусмотрено документацией – 5 м. Максимальное количество надземных этажей – 3 этажа. Минимальное количество надземных этажей – не подлежит установлению. Максимальная высота зданий, строений, сооружений – 12 м. Максимальный процент застройки в границах земельного участка – 60%. Процент застройки подземной части не регламентируется. Минимальный процент озеленения в границах земельного участка – 30%.
6.	Недропользование	6.1	Осуществление геологических изысканий; добыча полезных ископаемых открытым (карьеры, отвалы) и закрытым (шахты,	Минимальные размеры земельных участков (площадь) – 50 кв.м. Максимальные размеры земельных участков (площадь) – 250000 кв.м.

№ п/п	Наименование вида разрешенного использования	Код вида разрешенного использования	Описание вида разрешенного использования	Предельные размеры земельных участков и предельные параметры разрешенного строительства, реконструкции объектов капитального строительства
1	2	3	4	5
			скважины) способами; размещение объектов капитального строительства, в том числе подземных, в целях добычи полезных ископаемых; размещение объектов капитального строительства, необходимых для подготовки сырья к транспортировке и (или) промышленной переработке; размещение объектов капитального строительства, предназначенных для проживания в них сотрудников, осуществляющих обслуживание зданий и сооружений, необходимых для целей недропользования, если добыча полезных ископаемых происходит на межселенной территории	<p>Минимальные отступы от границ земельных участков в целях определения мест допустимого размещения зданий, строений, сооружений, за пределами которых запрещено строительство зданий, строений, сооружений – 3 м.</p> <p>Минимальные отступы от красной линии или территорий общего пользования в целях определения мест допустимого размещения зданий, строений, сооружений, за пределами которых запрещено строительство зданий, строений, сооружений, если иное не предусмотрено документацией – 3 м.</p> <p>Максимальное количество надземных этажей – 2 этажа.</p> <p>Максимальная высота зданий, строений, сооружений – не подлежит установлению. Устанавливается в соответствии с проектной документацией</p> <p>Максимальный процент застройки в границах земельного участка – 70%, а также в соответствии с проектной документацией. Процент застройки подземной части не регламентируется.</p>
7.	Связь	6.8	Размещение объектов связи, радиовещания, телевидения, включая воздушные радиорелейные, надземные и подземные кабельные линии связи, линии радиофикации, антенные поля, усилительные пункты на кабельных линиях связи, инфраструктуру спутниковой связи и телерадиовещания, за исключением объектов связи, размещение которых предусмотрено содержанием видов разрешенного использования с кодами 3.1.1, 3.2.3	Предельные (минимальные и (или) максимальные) размеры земельных участков, предельные параметры разрешенного строительства, реконструкции объектов капитального строительства не подлежат установлению – не подлежит установлению.
8.	Склад	6.9	Размещение сооружений, имеющих назначение по временному хранению, распределению и перевалке грузов (за	<p>Минимальные размеры земельных участков (площадь) – 300 кв.м.</p> <p>Максимальные размеры земельных участков (площадь) –</p>

№ п/п	Наименование вида разрешенного использования	Код вида разрешенного использования	Описание вида разрешенного использования	Предельные размеры земельных участков и предельные параметры разрешенного строительства, реконструкции объектов капитального строительства
1	2	3	4	5
			исключением хранения стратегических запасов), не являющихся частями производственных комплексов, на которых был создан груз: промышленные базы, склады, погрузочные терминалы и доки, нефтехранилища и нефтеналивные станции, газовые хранилища и обслуживающие их газоконденсатные и газоперекачивающие станции, элеваторы и продовольственные склады, за исключением железнодорожных перевалочных складов	<p>250000 кв.м.</p> <p>Минимальные отступы от границ земельных участков в целях определения мест допустимого размещения зданий, строений, сооружений, за пределами которых запрещено строительство зданий, строений, сооружений – 3 м.</p> <p>Минимальные отступы от красной линии или территорий общего пользования в целях определения мест допустимого размещения зданий, строений, сооружений, за пределами которых запрещено строительство зданий, строений, сооружений, если иное не предусмотрено документацией – 5 м.</p> <p>Максимальное количество надземных этажей – 2 этажа.</p> <p>Максимальная высота зданий, строений, сооружений – не подлежит установлению. Устанавливается в соответствии с проектной документацией.</p> <p>Максимальный процент застройки в границах земельного участка – 70% или определяется технологическим заданием и проектной документацией. Процент застройки подземной части не регламентируется.</p>

Особенности применения территориальной зоны:

В случае если земельный участок или объект капитального строительства находится в границах зоны с особыми условиями использования территорий, на них устанавливаются ограничения использования в соответствии с законодательством Российской Федерации.

На территориях, подверженных подтоплению, в том числе потенциальному, строительство объектов капитального строительства разрешается при условии одновременного выполнения локальных дренажно-защитных работ в соответствии с СП 116.13330.2012 «Инженерная защита территорий, зданий и сооружений от опасных геологических процессов. Основные положения. Актуализированная редакция СНиП 22-02-2003».

Строительство новых населённых пунктов, элементов планировочной структуры (квартал, микрорайон, район и иные подобные элементы), не обеспеченных инженерной защитой территории и объектов от негативного воздействия вод, запрещается.

Строительство (реконструкция) объектов капитального строительства должно вестись с соблюдением требований главы 2 Федерального закона от 30 декабря 2009 г. № 384-ФЗ, а также при выполнении следующих положений:

1. Получение застройщиком в органе местного самоуправления муниципального района (далее – уполномоченный орган) исходных данных – о прогнозном уровне воды в зоне затопления и (или) прогнозном уровне грунтовых вод в зоне подтопления.

2. Подготовка проектной документации, содержащей перечень мероприятий по инженерной защите объекта капитального строительства от подтопления, затопления индивидуальным предпринимателем или юридическим лицом, являющимся членами саморегулируемых организаций в области архитектурно-строительного проектирования (в случае строительства (реконструкции) объектов капитального строительства, в отношении которых выдаётся разрешение на строительство).

3. Подача застройщиком заявления о выдаче разрешения на ввод объекта в эксплуатацию с приложением акта, подтверждающего соответствие параметров построенного, реконструированного объекта капитального строительства проектной документации (в части соответствия проектной документации требованиям, указанным в пункте 1 части 5 статьи 49 Градостроительного кодекса Российской Федерации) и содержащего вывод лица, являющегося членом саморегулируемых организаций в области архитектурно-строительного проектирования или строительства о выполнении мероприятий (их комплекса), указанных в пункте 2, требованиям по обеспечению инженерной защиты объекта от затопления (или подтопления), с указанием наименования водного объекта, при паводке 1 % обеспеченности.

32.19. Зона зелёных насаждений общего пользования (парки, скверы, бульвары, сады) (P1)

Основные виды разрешенного использования земельных участков и объектов капитального строительства:

№ п/п	Наименование вида разрешенного использования	Код вида разрешенного использования	Описание вида разрешенного использования	Предельные размеры земельных участков и предельные параметры разрешенного строительства, реконструкции объектов капитального строительства
1	2	3	4	5
1.	Парки культуры и отдыха	3.6.2	Размещение парков культуры и отдыха	Предельные (минимальные и (или) максимальные) размеры земельных участков, предельные параметры разрешенного строительства, реконструкции объектов капитального строительства не подлежат установлению – не подлежит установлению.
2.	Площадки для занятий спортом	5.1.3	Размещение площадок для занятия спортом и физкультурой на открытом воздухе (физкультурные площадки, беговые дорожки, поля для спортивной игры)	
3.	Деятельность по особой охране и изучению природы	9.0	Сохранение и изучение растительного и животного мира путем создания особо охраняемых природных территорий, в границах которых хозяйственная деятельность, кроме деятельности, связанной с охраной и изучением природы, не допускается (государственные природные заповедники, национальные и природные	

№ п/п	Наименование вида разрешенного использования	Код вида разрешенного использования	Описание вида разрешенного использования	Предельные размеры земельных участков и предельные параметры разрешенного строительства, реконструкции объектов капитального строительства
1	2	3	4	5
			парки, памятники природы, дендрологические парки, ботанические сады, оранжереи)	
4.	Охрана природных территорий	9.1	Сохранение отдельных естественных качеств окружающей природной среды путем ограничения хозяйственной деятельности в данной зоне, в частности: создание и уход за запретными полосами, создание и уход за защитными лесами, в том числе городскими лесами, лесами в лесопарках, и иная хозяйственная деятельность, разрешенная в защитных лесах, соблюдение режима использования природных ресурсов в заказниках, сохранение свойств земель, являющихся особо ценными	
5.	Историко-культурная деятельность	9.3	Сохранение и изучение объектов культурного наследия народов Российской Федерации (памятников истории и культуры), в том числе: объектов археологического наследия, достопримечательных мест, мест бытования исторических промыслов, производств и ремесел, исторических поселений, недействующих военных и гражданских захоронений, объектов культурного наследия, хозяйственная деятельность, являющаяся историческим промыслом или ремеслом, а также хозяйственная деятельность, обеспечивающая познавательный туризм	
6.	Резервные леса	10.4	Деятельность, связанная с охраной лесов	
7.	Общее пользование водными объектами	11.1	Использование земельных участков, примыкающих к водным объектам способами, необходимыми для осуществления общего водопользования (водопользования, осуществляемого гражданами для личных нужд, а также забор (изъятие) водных ресурсов для целей питьевого и хозяйственно-бытового водоснабжения, купание, использование маломерных судов, водных мотоциклов и других технических	

№ п/п	Наименование вида разрешенного использования	Код вида разрешенного использования	Описание вида разрешенного использования	Предельные размеры земельных участков и предельные параметры разрешенного строительства, реконструкции объектов капитального строительства
1	2	3	4	5
			средств, предназначенных для отдыха на водных объектах, водопой, если соответствующие запреты не установлены законодательством)	
8.	Земельные участки (территории) общего пользования	12.0	Земельные участки общего пользования. Содержание данного вида разрешенного использования включает в себя содержание видов разрешенного использования с кодами 12.0.1 - 12.0.2	
9.	Улично-дорожная сеть	12.0.1	Размещение объектов улично-дорожной сети: автомобильных дорог, трамвайных путей и пешеходных тротуаров в границах населенных пунктов, пешеходных переходов, бульваров, площадей, проездов, велодорожек и объектов велотранспортной и инженерной инфраструктуры; размещение придорожных стоянок (парковок) транспортных средств в границах городских улиц и дорог, за исключением предусмотренных видами разрешенного использования с кодами 2.7.1, 4.9, 7.2.3, а также некапитальных сооружений, предназначенных для охраны транспортных средств	
10.	Благоустройство территории	12.0.2	Размещение декоративных, технических, планировочных, конструктивных устройств, элементов озеленения, различных видов оборудования и оформления, малых архитектурных форм, некапитальных нестационарных строений и сооружений, информационных щитов и указателей, применяемых как составные части благоустройства территории, общественных туалетов	

Вспомогательные виды разрешенного использования земельных участков и объектов капитального строительства не устанавливаются.

Условно разрешенные виды использования земельных участков и объектов капитального строительства:

№ п/п	Наименование вида разрешенного использования	Код вида разрешенного использования	Описание вида разрешенного использования	Предельные размеры земельных участков и предельные параметры разрешенного строительства, реконструкции объектов капитального строительства
1	2	3	4	5
1.	Предоставление коммунальных услуг	3.1.1	Размещение зданий и сооружений, обеспечивающих поставку воды, тепла, электричества, газа, отвод канализационных стоков, очистку и уборку объектов недвижимости (котельных, водозаборов, очистных сооружений, насосных станций, водопроводов, линий электропередач, трансформаторных подстанций, газопроводов, линий связи, телефонных станций, канализаций, стоянок, гаражей и мастерских для обслуживания уборочной и аварийной техники, сооружений, необходимых для сбора и плавки снега)	Минимальные размеры земельных участков (площадь) – не подлежит установлению.
				Максимальные размеры земельных участков (площадь) – не подлежит установлению.
				Минимальные отступы от границ земельных участков в целях определения мест допустимого размещения зданий, строений, сооружений, за пределами которых запрещено строительство зданий, строений, сооружений – 3 м.
				Минимальные отступы от красной линии или территорий общего пользования в целях определения мест допустимого размещения зданий, строений, сооружений, за пределами которых запрещено строительство зданий, строений, сооружений, если иное не предусмотрено документацией – 5 м.
				Максимальное количество надземных этажей – 3 этажа.
				Максимальная высота зданий, строений, сооружений – не подлежит установлению. Устанавливается в соответствии с проектной документацией.
				Максимальный процент застройки в границах земельного участка – 80%. Процент застройки подземной части не регламентируется.
2.	Развлекательные мероприятия	4.8.1	Размещение зданий и сооружений, предназначенных для организации развлекательных мероприятий, путешествий, для размещения дискотек и танцевальных площадок, ночных клубов, аквапарков, боулинга, аттракционов и т.п., игровых автоматов (кроме игрового оборудования, используемого для проведения азартных игр), игровых площадок	Минимальные размеры земельных участков (площадь) – 10 кв.м.
				Максимальные размеры земельных участков (площадь) – 10000 кв.м.
				Минимальные отступы от границ земельных участков в целях определения мест допустимого размещения зданий, строений, сооружений, за пределами которых запрещено строительство зданий, строений, сооружений – 3 м.
				Минимальные отступы от красной линии или территорий общего пользования в целях определения мест допустимого размещения зданий, строений, сооружений, за пределами которых запрещено строительство зданий, строений, сооружений, если иное не предусмотрено документацией – 5 м.

№ п/п	Наименование вида разрешенного использования	Код вида разрешенного использования	Описание вида разрешенного использования	Предельные размеры земельных участков и предельные параметры разрешенного строительства, реконструкции объектов капитального строительства
1	2	3	4	5
				<p>Максимальное количество надземных этажей – 3 этажа.</p> <p>Максимальная высота зданий, строений, сооружений – 12 м.</p> <p>Максимальный процент застройки в границах земельного участка – 50%. Процент застройки подземной части не регламентируется.</p> <p>Минимальный процент озеленения в границах земельного участка – 30%.</p>
3.	Связь	6.8	Размещение объектов связи, радиовещания, телевидения, включая воздушные радиорелейные, надземные и подземные кабельные линии связи, линии радиофикации, антенные поля, усилительные пункты на кабельных линиях связи, инфраструктуру спутниковой связи и телерадиовещания, за исключением объектов связи, размещение которых предусмотрено содержанием видов разрешенного использования с кодами 3.1.1, 3.2.3	Предельные (минимальные и (или) максимальные) размеры земельных участков, предельные параметры разрешенного строительства, реконструкции объектов капитального строительства не подлежат установлению – не подлежит установлению.
4.	Осуществление религиозных обрядов	3.7.1	Размещение зданий и сооружений, предназначенных для совершения религиозных обрядов и церемоний (в том числе церкви, соборы, храмы, часовни, мечети, молельные дома, синагоги)	<p>Минимальные размеры земельных участков (площадь) – не подлежат установлению.</p> <p>Максимальные размеры земельных участков (площадь) – 10000 кв.м.</p> <p>Минимальные отступы от границ земельных участков в целях определения мест допустимого размещения зданий, строений, сооружений, за пределами которых запрещено строительство зданий, строений, сооружений – 3 м.</p> <p>Минимальные отступы от красной линии или территорий общего пользования в целях определения мест допустимого размещения зданий, строений, сооружений, за пределами которых запрещено строительство зданий, строений, сооружений, если иное не предусмотрено документацией – 5 м.</p> <p>Максимальное количество надземных этажей – не подлежит</p>

№ п/п	Наименование вида разрешенного использования	Код вида разрешенного использования	Описание вида разрешенного использования	Предельные размеры земельных участков и предельные параметры разрешенного строительства, реконструкции объектов капитального строительства
1	2	3	4	5
				установлению, в соответствии с проектной документацией. Минимальное количество надземных этажей – не подлежит установлению. Максимальная высота зданий, строений, сооружений – 20 м или в соответствии с проектной документацией. Максимальный процент застройки в границах земельного участка – 50%. Процент застройки подземной части не регламентируется. Минимальный процент озеленения в границах земельного участка – 30%.
5.	Гидротехнические сооружения	11.3	Размещение гидротехнических сооружений, необходимых для эксплуатации водохранилищ (плотин, водосбросов, водозаборных, водовыпускных и других гидротехнических сооружений, судопропускных сооружений, рыбозащитных и рыбопропускных сооружений, берегозащитных сооружений)	Предельные (минимальные и (или) максимальные) размеры земельных участков, предельные параметры разрешенного строительства, реконструкции объектов капитального строительства не подлежат установлению – не подлежит установлению.

Особенности применения территориальной зоны:

В случае если земельный участок или объект капитального строительства находится в границах зоны с особыми условиями использования территорий, на них устанавливаются ограничения использования в соответствии с законодательством Российской Федерации.

На территориях, подверженных подтоплению, в том числе потенциальному, строительство объектов капитального строительства разрешается при условии одновременного выполнения локальных дренажно-защитных работ в соответствии с СП 116.13330.2012 «Инженерная защита территорий, зданий и сооружений от опасных геологических процессов. Основные положения. Актуализированная редакция СНиП 22-02-2003».

Строительство новых населённых пунктов, элементов планировочной структуры (квартал, микрорайон, район и иные подобные элементы), не обеспеченных инженерной защитой территории и объектов от негативного воздействия вод, запрещается.

Строительство (реконструкция) объектов капитального строительства должно вестись с соблюдением требований главы 2 Федерального закона от 30 декабря 2009 г. № 384-ФЗ, а также при выполнении следующих положений:

1. Получение застройщиком в органе местного самоуправления муниципального района (далее - уполномоченный орган) исходных данных - о прогнозном уровне воды в зоне затопления и (или) прогнозном уровне грунтовых вод в зоне подтопления.

2. Подготовка проектной документации, содержащей перечень мероприятий по инженерной защите объекта капитального строительства от подтопления, затопления индивидуальным предпринимателем или юридическим лицом, являющимся членами саморегулируемых организаций в области архитектурно-строительного проектирования (в случае строительства (реконструкции) объектов капитального строительства, в отношении которых выдаётся разрешение на строительство).

3. Подача застройщиком заявления о выдаче разрешения на ввод объекта в эксплуатацию с приложением акта, подтверждающего соответствие параметров построенного, реконструированного объекта капитального строительства проектной документации (в части соответствия проектной документации требованиям, указанным в пункте 1 части 5 статьи 49 Градостроительного кодекса Российской Федерации) и содержащего вывод лица, являющегося членом саморегулируемых организаций в области архитектурно-строительного проектирования или строительства о выполнении мероприятий (их комплекса), указанных в пункте 2, требованиям по обеспечению инженерной защиты объекта от затопления (или подтопления), с указанием наименования водного объекта, при паводке 1 % обеспеченности.

32.20. Зона отдыха с размещением объектов туристического обслуживания (РЗ)

Основные виды разрешенного использования земельных участков и объектов капитального строительства:

№ п/п	Наименование вида разрешенного использования	Код вида разрешенного использования	Описание вида разрешенного использования	Предельные размеры земельных участков и предельные параметры разрешенного строительства, реконструкции объектов капитального строительства
1	2	3	4	5
1.	Площадки для занятий спортом	5.1.3	Размещение площадок для занятия спортом и физкультурой на открытом воздухе (физкультурные площадки, беговые дорожки, поля для спортивной игры)	Предельные (минимальные и (или) максимальные) размеры земельных участков, предельные параметры разрешенного строительства, реконструкции объектов капитального строительства не подлежат установлению – не подлежит установлению.
2.	Природно-познавательный туризм	5.2	Размещение баз и палаточных лагерей для проведения походов и экскурсий по ознакомлению с природой, пеших и конных прогулок, устройство троп и дорожек, размещение щитов с познавательными сведениями об окружающей природной среде; осуществление необходимых	Минимальные размеры земельных участков (площадь) – 10 кв.м.
				Максимальные размеры земельных участков (площадь) – 10000 кв.м.
				Минимальные отступы от границ земельных участков в целях определения мест допустимого размещения зданий, строений, сооружений, за пределами которых запрещено строительство зданий, строений, сооружений – 3 м.
				Минимальные отступы от красной линии или территорий общего

№ п/п	Наименование вида разрешенного использования	Код вида разрешенного использования	Описание вида разрешенного использования	Предельные размеры земельных участков и предельные параметры разрешенного строительства, реконструкции объектов капитального строительства
1	2	3	4	5
			природоохранных и природовосстановительных мероприятий	<p>пользования в целях определения мест допустимого размещения зданий, строений, сооружений, за пределами которых запрещено строительство зданий, строений, сооружений, если иное не предусмотрено документацией – 5 м.</p> <p>Максимальное количество надземных этажей – 3 этажа.</p> <p>Максимальная высота зданий, строений, сооружений – 12 м.</p> <p>Максимальный процент застройки в границах земельного участка – 50%. Процент застройки подземной части не регламентируется.</p> <p>Минимальный процент озеленения в границах земельного участка – 30%.</p>
3.	Туристическое обслуживание	5.2.1	Размещение пансионатов, гостиниц, кемпингов, домов отдыха, не оказывающих услуги по лечению; размещение детских лагерей	<p>Минимальные размеры земельных участков (площадь) – 10 кв.м.</p> <p>Максимальные размеры земельных участков (площадь) – 10000 кв.м.</p> <p>Минимальные отступы от границ земельных участков в целях определения мест допустимого размещения зданий, строений, сооружений, за пределами которых запрещено строительство зданий, строений, сооружений – 3 м.</p> <p>Минимальные отступы от красной линии или территорий общего пользования в целях определения мест допустимого размещения зданий, строений, сооружений, за пределами которых запрещено строительство зданий, строений, сооружений, если иное не предусмотрено документацией – 5 м.</p> <p>Максимальное количество надземных этажей – 3 этажа.</p> <p>Максимальная высота зданий, строений, сооружений – 12 м.</p> <p>Максимальный процент застройки в границах земельного участка – 50%. Процент застройки подземной части не регламентируется.</p> <p>Минимальный процент озеленения в границах земельного участка – 30%.</p>
4.	Охота и рыбалка	5.3	Обустройство мест охоты и рыбалки, в том числе размещение дома охотника или рыбака, сооружений, необходимых для восстановления и поддержания поголовья зверей или	<p>Минимальные размеры земельных участков (площадь) – 10 кв.м.</p> <p>Максимальные размеры земельных участков (площадь) – 10000 кв.м.</p> <p>Минимальные отступы от границ земельных участков в целях определения мест допустимого размещения зданий, строений,</p>

№ п/п	Наименование вида разрешенного использования	Код вида разрешенного использования	Описание вида разрешенного использования	Предельные размеры земельных участков и предельные параметры разрешенного строительства, реконструкции объектов капитального строительства
1	2	3	4	5
			количества рыбы	<p>сооружений, за пределами которых запрещено строительство зданий, строений, сооружений – 3 м.</p> <p>Минимальные отступы от красной линии или территорий общего пользования в целях определения мест допустимого размещения зданий, строений, сооружений, за пределами которых запрещено строительство зданий, строений, сооружений, если иное не предусмотрено документацией – 5 м.</p> <p>Максимальное количество надземных этажей – 3 этажа.</p> <p>Максимальная высота зданий, строений, сооружений – 12 м.</p> <p>Максимальный процент застройки в границах земельного участка – 50%. Процент застройки подземной части не регламентируется.</p>
5.	Причалы для маломерных судов	5.4	Размещение сооружений, предназначенных для причаливания, хранения и обслуживания яхт, катеров, лодок и других маломерных судов	<p>Минимальные размеры земельных участков (ширина) – не подлежит установлению.</p> <p>Максимальные размеры земельных участков (ширина) – не подлежит установлению.</p> <p>Минимальные отступы от границ земельных участков в целях определения мест допустимого размещения зданий, строений, сооружений, за пределами которых запрещено строительство зданий, строений, сооружений – 3 м.</p> <p>Минимальные отступы от красной линии или территорий общего пользования в целях определения мест допустимого размещения зданий, строений, сооружений, за пределами которых запрещено строительство зданий, строений, сооружений, если иное не предусмотрено документацией – 5 м.</p> <p>Максимальное количество надземных этажей – 3 этажа.</p> <p>Максимальная высота зданий, строений, сооружений – 12 м.</p> <p>Максимальный процент застройки в границах земельного участка – 50%. Процент застройки подземной части не регламентируется.</p> <p>Минимальный процент озеленения в границах земельного участка – 30%.</p>
6.	Поля для гольфа или конных прогулок	5.5	Обустройство мест для игры в гольф или осуществления конных прогулок, в том числе осуществление необходимых	<p>Минимальные размеры земельных участков (площадь) – 10 кв.м.</p> <p>Максимальные размеры земельных участков (площадь) – 10000 кв.м.</p>

№ п/п	Наименование вида разрешенного использования	Код вида разрешенного использования	Описание вида разрешенного использования	Предельные размеры земельных участков и предельные параметры разрешенного строительства, реконструкции объектов капитального строительства
1	2	3	4	5
			земляных работ и размещения вспомогательных сооружений; размещение конноспортивных манежей, не предусматривающих устройство трибун	<p>Минимальные отступы от границ земельных участков в целях определения мест допустимого размещения зданий, строений, сооружений, за пределами которых запрещено строительство зданий, строений, сооружений – 3 м.</p> <p>Минимальные отступы от красной линии или территорий общего пользования в целях определения мест допустимого размещения зданий, строений, сооружений, за пределами которых запрещено строительство зданий, строений, сооружений, если иное не предусмотрено документацией – 5 м.</p> <p>Максимальное количество надземных этажей – 3 этажа.</p> <p>Максимальная высота зданий, строений, сооружений – 12 м.</p> <p>Максимальный процент застройки в границах земельного участка – 50%. Процент застройки подземной части не регламентируется.</p>
7.	Предоставление коммунальных услуг	3.1.1	Размещение зданий и сооружений, обеспечивающих поставку воды, тепла, электричества, газа, отвод канализационных стоков, очистку и уборку объектов недвижимости (котельных, водозаборов, очистных сооружений, насосных станций, водопроводов, линий электропередач, трансформаторных подстанций, газопроводов, линий связи, телефонных станций, канализаций, стоянок, гаражей и мастерских для обслуживания уборочной и аварийной техники, сооружений, необходимых для сбора и плавки снега)	<p>Минимальные размеры земельных участков (площадь) – не подлежит установлению.</p> <p>Максимальные размеры земельных участков (площадь) – не подлежит установлению.</p> <p>Минимальные отступы от границ земельных участков в целях определения мест допустимого размещения зданий, строений, сооружений, за пределами которых запрещено строительство зданий, строений, сооружений – 3 м.</p> <p>Минимальные отступы от красной линии или территорий общего пользования в целях определения мест допустимого размещения зданий, строений, сооружений, за пределами которых запрещено строительство зданий, строений, сооружений, если иное не предусмотрено документацией – 5 м.</p> <p>Максимальное количество надземных этажей – 3 этажа.</p> <p>Максимальная высота зданий, строений, сооружений – не подлежит установлению. Устанавливается в соответствии с проектной документацией.</p> <p>Максимальный процент застройки в границах земельного участка – 80%. Процент застройки подземной части не регламентируется.</p>

№ п/п	Наименование вида разрешенного использования	Код вида разрешенного использования	Описание вида разрешенного использования	Предельные размеры земельных участков и предельные параметры разрешенного строительства, реконструкции объектов капитального строительства
1	2	3	4	5
8.	Деятельность по особой охране и изучению природы	9.0	Сохранение и изучение растительного и животного мира путем создания особо охраняемых природных территорий, в границах которых хозяйственная деятельность, кроме деятельности, связанной с охраной и изучением природы, не допускается (государственные природные заповедники, национальные и природные парки, памятники природы, дендрологические парки, ботанические сады, оранжереи)	Предельные (минимальные и (или) максимальные) размеры земельных участков, предельные параметры разрешенного строительства, реконструкции объектов капитального строительства не подлежат установлению – не подлежит установлению.
9.	Охрана природных территорий	9.1	Сохранение отдельных естественных качеств окружающей природной среды путем ограничения хозяйственной деятельности в данной зоне, в частности: создание и уход за запретными полосами, создание и уход за защитными лесами, в том числе городскими лесами, лесами в лесопарках, и иная хозяйственная деятельность, разрешенная в защитных лесах, соблюдение режима использования природных ресурсов в заказниках, сохранение свойств земель, являющихся особо ценными	
10.	Историко-культурная деятельность	9.3	Сохранение и изучение объектов культурного наследия народов Российской Федерации (памятников истории и культуры), в том числе: объектов археологического наследия, достопримечательных мест, мест бытования исторических промыслов,	

№ п/п	Наименование вида разрешенного использования	Код вида разрешенного использования	Описание вида разрешенного использования	Предельные размеры земельных участков и предельные параметры разрешенного строительства, реконструкции объектов капитального строительства
1	2	3	4	5
			производств и ремесел, исторических поселений, недействующих военных и гражданских захоронений, объектов культурного наследия, хозяйственная деятельность, являющаяся историческим промыслом или ремеслом, а также хозяйственная деятельность, обеспечивающая познавательный туризм	
11.	Общее пользование водными объектами	11.1	Использование земельных участков, примыкающих к водным объектам способами, необходимыми для осуществления общего водопользования (водопользования, осуществляемого гражданами для личных нужд, а также забор (изъятие) водных ресурсов для целей питьевого и хозяйственно-бытового водоснабжения, купание, использование маломерных судов, водных мотоциклов и других технических средств, предназначенных для отдыха на водных объектах, водопой, если соответствующие запреты не установлены законодательством)	
12.	Земельные участки (территории) общего пользования	12.0	Земельные участки общего пользования. Содержание данного вида разрешенного использования включает в себя содержание видов разрешенного использования с кодами 12.0.1 – 12.0.2	
13.	Улично-дорожная сеть	12.0.1	Размещение объектов улично-дорожной сети: автомобильных дорог, трамвайных путей и пешеходных	

№ п/п	Наименование вида разрешенного использования	Код вида разрешенного использования	Описание вида разрешенного использования	Предельные размеры земельных участков и предельные параметры разрешенного строительства, реконструкции объектов капитального строительства
1	2	3	4	5
			тротуаров в границах населенных пунктов, пешеходных переходов, бульваров, площадей, проездов, велодорожек и объектов велотранспортной и инженерной инфраструктуры; размещение придорожных стоянок (парковок) транспортных средств в границах городских улиц и дорог, за исключением предусмотренных видами разрешенного использования с кодами 2.7.1, 4.9, 7.2.3, а также некапитальных сооружений, предназначенных для охраны транспортных средств	
14.	Благоустройство территории	12.0.2	Размещение декоративных, технических, планировочных, конструктивных устройств, элементов озеленения, различных видов оборудования и оформления, малых архитектурных форм, некапитальных нестационарных строений и сооружений, информационных щитов и указателей, применяемых как составные части благоустройства территории, общественных туалетов	

Вспомогательные виды разрешенного использования земельных участков и объектов капитального строительства не устанавливаются.

Условно разрешенные виды использования земельных участков и объектов капитального строительства:

№ п/п	Наименование вида разрешенного использования	Код вида разрешенного использования	Описание вида разрешенного использования	Предельные размеры земельных участков и предельные параметры разрешенного строительства, реконструкции объектов капитального строительства
1	2	3	4	5
1.	Осуществление религиозных обрядов	3.7.1	Размещение зданий и сооружений, предназначенных для совершения религиозных обрядов и церемоний (в том числе церкви, соборы, храмы, часовни, мечети, молельные дома, синагоги)	<p>Минимальные размеры земельных участков (площадь) – не подлежит установлению.</p> <p>Максимальные размеры земельных участков (площадь) – 10000 кв.м.</p> <p>Минимальные отступы от границ земельных участков в целях определения мест допустимого размещения зданий, строений, сооружений, за пределами которых запрещено строительство зданий, строений, сооружений – 3 м.</p> <p>Минимальные отступы от красной линии или территорий общего пользования в целях определения мест допустимого размещения зданий, строений, сооружений, за пределами которых запрещено строительство зданий, строений, сооружений, если иное не предусмотрено документацией – 5 м.</p> <p>Максимальное количество надземных этажей – не подлежит установлению, в соответствии с проектной документацией.</p> <p>Минимальное количество надземных этажей – не подлежит установлению.</p> <p>Максимальная высота зданий, строений, сооружений – 20 м или в соответствии с проектной документацией.</p> <p>Максимальный процент застройки в границах земельного участка – 50%. Процент застройки подземной части не регламентируется.</p> <p>Минимальный процент озеленения в границах земельного участка – 30%.</p>
2.	Общественное питание	4.6	Размещение объектов капитального строительства в целях устройства мест общественного питания (рестораны, кафе, столовые, закусочные, бары)	<p>Минимальные размеры земельных участков (площадь) – 50 кв.м.</p> <p>Максимальные размеры земельных участков (площадь) – 5000 кв.м.</p> <p>Минимальные отступы от границ земельных участков в целях определения мест допустимого размещения зданий, строений, сооружений, за пределами которых запрещено строительство зданий, строений, сооружений – 3 м.</p> <p>Минимальные отступы от красной линии или территорий общего</p>

№ п/п	Наименование вида разрешенного использования	Код вида разрешенного использования	Описание вида разрешенного использования	Предельные размеры земельных участков и предельные параметры разрешенного строительства, реконструкции объектов капитального строительства
1	2	3	4	5
				<p>пользования в целях определения мест допустимого размещения зданий, строений, сооружений, за пределами которых запрещено строительство зданий, строений, сооружений, если иное не предусмотрено документацией – 5 м.</p> <p>Максимальное количество надземных этажей – 3 этажа.</p> <p>Максимальная высота зданий, строений, сооружений – 12 м.</p> <p>Максимальный процент застройки в границах земельного участка – 50%. Процент застройки подземной части не регламентируется.</p> <p>Минимальный процент озеленения в границах земельного участка – 30%.</p>
3.	Обеспечение занятий спортом в помещениях	5.1.2	Размещение спортивных клубов, спортивных залов, бассейнов, физкультурно-оздоровительных комплексов в зданиях и сооружениях	<p>Минимальные размеры земельных участков (площадь) – не подлежит установлению. Устанавливаются в соответствии с местными нормативами градостроительного проектирования.</p> <p>Максимальные размеры земельных участков (площадь) – 50000 кв.м., а также определяется по заданию на проектирование в соответствии с местными нормативами градостроительного проектирования.</p>
4.	Водный спорт	5.1.5	Размещение спортивных сооружений для занятия водными видами спорта (причалы и сооружения, необходимые для организации водных видов спорта и хранения соответствующего инвентаря)	<p>Минимальные отступы от границ земельных участков в целях определения мест допустимого размещения зданий, строений, сооружений, за пределами которых запрещено строительство зданий, строений, сооружений – 3 м.</p>
5.	Спортивные базы	5.1.7	Размещение спортивных баз и лагерей, в которых осуществляется спортивная подготовка длительно проживающих в них лиц	<p>Минимальные отступы от красной линии или территорий общего пользования в целях определения мест допустимого размещения зданий, строений, сооружений, за пределами которых запрещено строительство зданий, строений, сооружений, если иное не предусмотрено документацией – 5 м.</p> <p>Максимальное количество надземных этажей – 3 этажа.</p> <p>Максимальная высота зданий, строений, сооружений – 20 м.</p> <p>Максимальный процент застройки в границах земельного участка – 50%. Процент застройки подземной части не регламентируется.</p> <p>Минимальный процент озеленения в границах земельного участка – 30%.</p>

№ п/п	Наименование вида разрешенного использования	Код вида разрешенного использования	Описание вида разрешенного использования	Предельные размеры земельных участков и предельные параметры разрешенного строительства, реконструкции объектов капитального строительства
1	2	3	4	5
6.	Хранение автотранспорта	2.7.1	Размещение отдельно стоящих и пристроенных гаражей, в том числе подземных, предназначенных для хранения автотранспорта, в том числе с разделением на машино-места, за исключением гаражей, размещение которых предусмотрено содержанием видов разрешенного использования с кодами 2.7.2, 4.9	Минимальные размеры земельных участков (площадь) – не подлежит установлению.
				Максимальные размеры земельных участков (площадь) – 5000 кв.м.
				Минимальные отступы от границ земельных участков в целях определения мест допустимого размещения зданий, строений, сооружений, за пределами которых запрещено строительство зданий, строений, сооружений – 3 м.
				Минимальные отступы от красной линии или территорий общего пользования в целях определения мест допустимого размещения зданий, строений, сооружений, за пределами которых запрещено строительство зданий, строений, сооружений, если иное не предусмотрено документацией – 5 м.
				Максимальное количество надземных этажей – 2 этажа.
				Максимальная высота зданий, строений, сооружений – 9 м.
				Максимальный процент застройки в границах земельного участка – 60%. Процент застройки подземной части не регламентируется.
7.	Служебные гаражи	4.9	Размещение постоянных или временных гаражей, стоянок для хранения служебного автотранспорта, используемого в целях осуществления видов деятельности, предусмотренных видами разрешенного использования с кодами 3.0, 4.0, а также для стоянки и хранения транспортных средств общего пользования, в том числе в депо	Минимальные размеры земельных участков (площадь) – 150 кв.м.
				Максимальные размеры земельных участков (площадь) – 7500 кв.м.
				Минимальные отступы от границ земельных участков в целях определения мест допустимого размещения зданий, строений, сооружений, за пределами которых запрещено строительство зданий, строений, сооружений – 3 м.
				Минимальные отступы от красной линии или территорий общего пользования в целях определения мест допустимого размещения зданий, строений, сооружений, за пределами которых запрещено строительство зданий, строений, сооружений, если иное не предусмотрено документацией – 5 м.
				Максимальное количество надземных этажей – 2 этажа.
				Минимальное количество надземных этажей – 1 этаж.
				Максимальная высота зданий, строений, сооружений – 9 м. Максимальный процент застройки в границах земельного участка – 60%. Процент застройки подземной части не регламентируется.

№ п/п	Наименование вида разрешенного использования	Код вида разрешенного использования	Описание вида разрешенного использования	Предельные размеры земельных участков и предельные параметры разрешенного строительства, реконструкции объектов капитального строительства
1	2	3	4	5
8.	Связь	6.8	Размещение объектов связи, радиовещания, телевидения, включая воздушные радиорелейные, надземные и подземные кабельные линии связи, линии радиофикации, антенные поля, усилительные пункты на кабельных линиях связи, инфраструктуру спутниковой связи и телерадиовещания, за исключением объектов связи, размещение которых предусмотрено содержанием видов разрешенного использования с кодами 3.1.1, 3.2.3	Предельные (минимальные и (или) максимальные) размеры земельных участков, предельные параметры разрешенного строительства, реконструкции объектов капитального строительства не подлежат установлению – не подлежит установлению.

Особенности применения территориальной зоны:

В случае если земельный участок или объект капитального строительства находится в границах зоны с особыми условиями использования территорий, на них устанавливаются ограничения использования в соответствии с законодательством Российской Федерации.

На территориях, подверженных подтоплению, в том числе потенциальному, строительство объектов капитального строительства разрешается при условии одновременного выполнения локальных дренажно-защитных работ в соответствии с СП 116.13330.2012 «Инженерная защита территорий, зданий и сооружений от опасных геологических процессов. Основные положения. Актуализированная редакция СНиП 22-02-2003».

Строительство новых населённых пунктов, элементов планировочной структуры (квартал, микрорайон, район и иные подобные элементы), не обеспеченных инженерной защитой территории и объектов от негативного воздействия вод, запрещается.

Строительство (реконструкция) объектов капитального строительства должно вестись с соблюдением требований главы 2 Федерального закона от 30 декабря 2009 г. № 384-ФЗ, а также при выполнении следующих положений:

1. Получение застройщиком в органе местного самоуправления муниципального района (далее - уполномоченный орган) исходных данных - о прогнозном уровне воды в зоне затопления и (или) прогнозном уровне грунтовых вод в зоне подтопления.

2. Подготовка проектной документации, содержащей перечень мероприятий по инженерной защите объекта капитального строительства от подтопления, затопления индивидуальным предпринимателем или юридическим лицом, являющимся членами саморегулируемых организаций в области архитектурно-строительного проектирования (в случае строительства (реконструкции) объектов капитального строительства, в отношении которых выдаётся разрешение на строительство).

3. Подача застройщиком заявления о выдаче разрешения на ввод объекта в эксплуатацию с приложением акта, подтверждающего соответствие параметров построенного, реконструированного объекта капитального строительства проектной документации (в части соответствия проектной документации требованиям, указанным в пункте 1 части 5 статьи 49 Градостроительного кодекса Российской Федерации) и содержащего вывод лица, являющегося членом саморегулируемых организаций в области архитектурно-строительного проектирования или строительства о выполнении мероприятий (их комплекса), указанных в пункте 2, требованиям по обеспечению инженерной защиты объекта от затопления (или подтопления), с указанием наименования водного объекта, при паводке 1 % обеспеченности.

32.21. Зона размещения кладбищ (С1)

Основные виды разрешенного использования земельных участков и объектов капитального строительства:

№ п/п	Наименование вида разрешенного использования	Код вида разрешенного использования	Описание вида разрешенного использования	Предельные размеры земельных участков и предельные параметры разрешенного строительства, реконструкции объектов капитального строительства
1	2	3	4	5
1.	Ритуальная деятельность	12.1	Размещение кладбищ, крематориев и мест захоронения; размещение соответствующих культовых сооружений; осуществление деятельности по производству продукции ритуально-обрядового назначения	Минимальные размеры земельных участков (площадь) – 10 кв.м.
				Максимальные размеры земельных участков (площадь) – 360000 кв.м.
				Минимальные отступы от границ земельных участков в целях определения мест допустимого размещения зданий, строений, сооружений, за пределами которых запрещено строительство зданий, строений, сооружений – 3 м.
				Минимальные отступы от границ земельных участков в целях определения мест допустимого размещения зданий, строений, сооружений, за пределами которых запрещено строительство зданий, строений, сооружений в случае размещения на смежном участке пристроенного здания – 3 м.
				Максимальное количество надземных этажей – 3 этажа.
				Максимальная высота зданий, строений, сооружений – 20 м.
				Максимальный процент застройки в границах земельного участка – 70%. Процент застройки подземной части не регламентируется.
				Минимальный процент озеленения в границах земельного участка – 20%.
2.	Предоставление коммунальных услуг	3.1.1	Размещение зданий и сооружений, обеспечивающих поставку воды, тепла, электричества, газа, отвод	Минимальные размеры земельных участков (площадь) – не подлежит установлению.
				Максимальные размеры земельных участков (площадь) – не

№ п/п	Наименование вида разрешенного использования	Код вида разрешенного использования	Описание вида разрешенного использования	Предельные размеры земельных участков и предельные параметры разрешенного строительства, реконструкции объектов капитального строительства
1	2	3	4	5
			канализационных стоков, очистку и уборку объектов недвижимости (котельных, водозаборов, очистных сооружений, насосных станций, водопроводов, линий электропередач, трансформаторных подстанций, газопроводов, линий связи, телефонных станций, канализаций, стоянок, гаражей и мастерских для обслуживания уборочной и аварийной техники, сооружений, необходимых для сбора и плавки снега)	подлежит установлению.
				Минимальные отступы от границ земельных участков в целях определения мест допустимого размещения зданий, строений, сооружений, за пределами которых запрещено строительство зданий, строений, сооружений – 3 м.
				Минимальные отступы от красной линии или территорий общего пользования в целях определения мест допустимого размещения зданий, строений, сооружений, за пределами которых запрещено строительство зданий, строений, сооружений, если иное не предусмотрено документацией – 5 м.
				Максимальное количество надземных этажей – 3 этажа.
				Максимальная высота зданий, строений, сооружений – не подлежит установлению. Устанавливается в соответствии с проектной документацией.
				Максимальный процент застройки в границах земельного участка – 80%. Процент застройки подземной части не регламентируется.
3.	Осуществление религиозных обрядов	3.7.1	Размещение зданий и сооружений, предназначенных для совершения религиозных обрядов и церемоний (в том числе церкви, соборы, храмы, часовни, мечети, молельные дома, синагоги)	Минимальные размеры земельных участков (площадь) – не подлежит установлению.
				Максимальные размеры земельных участков (площадь) – 10000 кв.м.
				Минимальные отступы от границ земельных участков в целях определения мест допустимого размещения зданий, строений, сооружений, за пределами которых запрещено строительство зданий, строений, сооружений – 3 м.
				Минимальные отступы от красной линии или территорий общего пользования в целях определения мест допустимого размещения зданий, строений, сооружений, за пределами которых запрещено строительство зданий, строений, сооружений, если иное не предусмотрено документацией – 5 м.
				Максимальное количество надземных этажей – не подлежит установлению, в соответствии с проектной документацией.
				Минимальное количество надземных этажей – не подлежит установлению.

№ п/п	Наименование вида разрешенного использования	Код вида разрешенного использования	Описание вида разрешенного использования	Предельные размеры земельных участков и предельные параметры разрешенного строительства, реконструкции объектов капитального строительства
1	2	3	4	5
				Максимальная высота зданий, строений, сооружений – 20 м или в соответствии с проектной документацией. Максимальный процент застройки в границах земельного участка – 50%. Процент застройки подземной части не регламентируется. Минимальный процент озеленения в границах земельного участка – 30%.
4.	Историко-культурная деятельность	9.3	Сохранение и изучение объектов культурного наследия народов Российской Федерации (памятников истории и культуры), в том числе: объектов археологического наследия, достопримечательных мест, мест бытования исторических промыслов, производств и ремесел, исторических поселений, недействующих военных и гражданских захоронений, объектов культурного наследия, хозяйственная деятельность, являющаяся историческим промыслом или ремеслом, а также хозяйственная деятельность, обеспечивающая познавательный туризм	Предельные (минимальные и (или) максимальные) размеры земельных участков, предельные параметры разрешенного строительства, реконструкции объектов капитального строительства не подлежат установлению – не подлежит установлению.
5.	Земельные участки (территории) общего пользования	12.0	Земельные участки общего пользования. Содержание данного вида разрешенного использования включает в себя содержание видов разрешенного использования с кодами 12.0.1 - 12.0.2	
6.	Улично-дорожная сеть	12.0.1	Размещение объектов улично-дорожной сети: автомобильных дорог, трамвайных путей и пешеходных тротуаров в границах населенных пунктов, пешеходных переходов, бульваров, площадей, проездов,	

№ п/п	Наименование вида разрешенного использования	Код вида разрешенного использования	Описание вида разрешенного использования	Предельные размеры земельных участков и предельные параметры разрешенного строительства, реконструкции объектов капитального строительства
1	2	3	4	5
			велодорожек и объектов велотранспортной и инженерной инфраструктуры; размещение придорожных стоянок (парковок) транспортных средств в границах городских улиц и дорог, за исключением предусмотренных видами разрешенного использования с кодами 2.7.1, 4.9, 7.2.3, а также некапитальных сооружений, предназначенных для охраны транспортных средств	
7.	Благоустройство территории	12.0.2	Размещение декоративных, технических, планировочных, конструктивных устройств, элементов озеленения, различных видов оборудования и оформления, малых архитектурных форм, некапитальных нестационарных строений и сооружений, информационных щитов и указателей, применяемых как составные части благоустройства территории, общественных туалетов	

Вспомогательные виды разрешенного использования земельных участков и объектов капитального строительства не устанавливаются.

Условно разрешенные виды использования земельных участков и объектов капитального строительства:

№ п/п	Наименование вида разрешенного использования	Код вида разрешенного использования	Описание вида разрешенного использования	Предельные размеры земельных участков и предельные параметры разрешенного строительства, реконструкции объектов капитального строительства
1	2	3	4	5
1.	Связь	6.8	Размещение объектов связи, радиовещания, телевидения, включая воздушные радиорелейные, надземные и подземные кабельные линии связи, линии радиофикации, антенные поля, усилительные пункты на кабельных линиях связи, инфраструктуру спутниковой связи и телерадиовещания, за исключением объектов связи, размещение которых предусмотрено содержанием видов разрешенного использования с кодами 3.1.1, 3.2.3	Предельные (минимальные и (или) максимальные) размеры земельных участков, предельные параметры разрешенного строительства, реконструкции объектов капитального строительства не подлежат установлению – не подлежит установлению.

Особенности применения территориальной зоны:

В случае если земельный участок или объект капитального строительства находится в границах зоны с особыми условиями использования территорий, на них устанавливаются ограничения использования в соответствии с законодательством Российской Федерации.

На территориях, подверженных подтоплению, в том числе потенциальному, строительство объектов капитального строительства разрешается при условии одновременного выполнения локальных дренажно-защитных работ в соответствии с СП 116.13330.2012 «Инженерная защита территорий, зданий и сооружений от опасных геологических процессов. Основные положения. Актуализированная редакция СНиП 22-02-2003».

Строительство новых населённых пунктов, элементов планировочной структуры (квартал, микрорайон, район и иные подобные элементы), не обеспеченных инженерной защитой территории и объектов от негативного воздействия вод, запрещается.

Строительство (реконструкция) объектов капитального строительства должно вестись с соблюдением требований главы 2 Федерального закона от 30 декабря 2009 г. № 384-ФЗ, а также при выполнении следующих положений:

1. Получение застройщиком в органе местного самоуправления муниципального района (далее – уполномоченный орган) исходных данных – о прогнозном уровне воды в зоне затопления и (или) прогнозном уровне грунтовых вод в зоне подтопления.

2. Подготовка проектной документации, содержащей перечень мероприятий по инженерной защите объекта капитального строительства от подтопления, затопления индивидуальным предпринимателем или юридическим лицом, являющимися членами

саморегулируемых организаций в области архитектурно-строительного проектирования (в случае строительства (реконструкции) объектов капитального строительства, в отношении которых выдается разрешение на строительство).

3. Подача застройщиком заявления о выдаче разрешения на ввод объекта в эксплуатацию с приложением акта, подтверждающего соответствие параметров построенного, реконструированного объекта капитального строительства проектной документации (в части соответствия проектной документации требованиям, указанным в пункте 1 части 5 статьи 49 Градостроительного кодекса Российской Федерации) и содержащего вывод лица, являющегося членом саморегулируемых организаций в области архитектурно-строительного проектирования или строительства о выполнении мероприятий (их комплекса), указанных в пункте 2, требованиям по обеспечению инженерной защиты объекта от затопления (или подтопления), с указанием наименования водного объекта, при паводке 1 % обеспеченности.

32.22. Зона размещения объектов обращения с отходами (С2)

Основные виды разрешенного использования земельных участков и объектов капитального строительства:

№ п/п	Наименование вида разрешенного использования	Код вида разрешенного использования	Описание вида разрешенного использования	Предельные размеры земельных участков и предельные параметры разрешенного строительства, реконструкции объектов капитального строительства
1	2	3	4	5
1.	Специальная деятельность	12.2	Размещение, хранение, захоронение, утилизация, накопление, обработка, обезвреживание отходов производства и потребления, медицинских отходов, биологических отходов, радиоактивных отходов, веществ, разрушающих озоновый слой, а также размещение объектов размещения отходов, захоронения, хранения, обезвреживания таких отходов (скотомогильников, мусоросжигательных и мусороперерабатывающих заводов, полигонов по захоронению и сортировке бытового мусора и отходов, мест сбора вещей для их вторичной переработки)	Минимальные размеры земельных участков (площадь) – 10 кв.м.
				Максимальные размеры земельных участков (площадь) – 360000 кв.м.
				Минимальные отступы от границ земельных участков в целях определения мест допустимого размещения зданий, строений, сооружений, за пределами которых запрещено строительство зданий, строений, сооружений – 3 м.
				Минимальные отступы от красной линии или территорий общего пользования в целях определения мест допустимого размещения зданий, строений, сооружений, за пределами которых запрещено строительство зданий, строений, сооружений, если иное не предусмотрено документацией – 3 м.
				Максимальное количество надземных этажей – 3 этажа.
				Максимальная высота зданий, строений, сооружений – 20 м.
				Максимальный процент застройки в границах земельного участка – 60%. Процент застройки подземной части не регламентируется.
2.	Предоставление коммунальных	3.1.1	Размещение зданий и сооружений, обеспечивающих поставку воды, тепла,	Минимальные размеры земельных участков (площадь) – не подлежит установлению.

№ п/п	Наименование вида разрешенного использования	Код вида разрешенного использования	Описание вида разрешенного использования	Предельные размеры земельных участков и предельные параметры разрешенного строительства, реконструкции объектов капитального строительства
1	2	3	4	5
	услуг		электричества, газа, отвод канализационных стоков, очистку и уборку объектов недвижимости (котельных, водозаборов, очистных сооружений, насосных станций, водопроводов, линий электропередач, трансформаторных подстанций, газопроводов, линий связи, телефонных станций, канализаций, стоянок, гаражей и мастерских для обслуживания уборочной и аварийной техники, сооружений, необходимых для сбора и плавки снега)	<p>Максимальные размеры земельных участков (площадь) – не подлежит установлению.</p> <p>Минимальные отступы от границ земельных участков в целях определения мест допустимого размещения зданий, строений, сооружений, за пределами которых запрещено строительство зданий, строений, сооружений – 3 м.</p> <p>Минимальные отступы от красной линии или территорий общего пользования в целях определения мест допустимого размещения зданий, строений, сооружений, за пределами которых запрещено строительство зданий, строений, сооружений, если иное не предусмотрено документацией – 5 м.</p> <p>Максимальное количество надземных этажей – 3 этажа.</p> <p>Максимальная высота зданий, строений, сооружений – не подлежит установлению. Устанавливается в соответствии с проектной документацией.</p> <p>Максимальный процент застройки в границах земельного участка – 80%. Процент застройки подземной части не регламентируется.</p>
3.	Земельные участки (территории) общего пользования	12.0	Земельные участки общего пользования. Содержание данного вида разрешенного использования включает в себя содержание видов разрешенного использования с кодами 12.0.1 - 12.0.2	Предельные (минимальные и (или) максимальные) размеры земельных участков, предельные параметры разрешенного строительства, реконструкции объектов капитального строительства не подлежат установлению – не подлежит установлению.
4.	Улично-дорожная сеть	12.0.1	Размещение объектов улично-дорожной сети: автомобильных дорог, трамвайных путей и пешеходных тротуаров в границах населенных пунктов, пешеходных переходов, бульваров, площадей, проездов, велодорожек и объектов велотранспортной и инженерной инфраструктуры; размещение придорожных стоянок (парковок) транспортных средств в границах	

№ п/п	Наименование вида разрешенного использования	Код вида разрешенного использования	Описание вида разрешенного использования	Предельные размеры земельных участков и предельные параметры разрешенного строительства, реконструкции объектов капитального строительства
1	2	3	4	5
			городских улиц и дорог, за исключением предусмотренных видами разрешенного использования с кодами 2.7.1, 4.9, 7.2.3, а также некапитальных сооружений, предназначенных для охраны транспортных средств	
5.	Благоустройство территории	12.0.2	Размещение декоративных, технических, планировочных, конструктивных устройств, элементов озеленения, различных видов оборудования и оформления, малых архитектурных форм, некапитальных нестационарных строений и сооружений, информационных щитов и указателей, применяемых как составные части благоустройства территории, общественных туалетов	

Вспомогательные виды разрешенного использования земельных участков и объектов капитального строительства не устанавливаются.

Условно разрешенные виды использования земельных участков и объектов капитального строительства:

№ п/п	Наименование вида разрешенного использования	Код вида разрешенного использования	Описание вида разрешенного использования	Предельные размеры земельных участков и предельные параметры разрешенного строительства, реконструкции объектов капитального строительства
1	2	3	4	5
1.	Связь	6.8	Размещение объектов связи, радиовещания, телевидения, включая воздушные радиорелейные, надземные и подземные кабельные линии связи, линии радиофикации, антенные поля, усилительные пункты	Предельные (минимальные и (или) максимальные) размеры земельных участков, предельные параметры разрешенного строительства, реконструкции объектов капитального строительства не подлежат установлению – не подлежит установлению.

№ п/п	Наименование вида разрешенного использования	Код вида разрешенного использования	Описание вида разрешенного использования	Предельные размеры земельных участков и предельные параметры разрешенного строительства, реконструкции объектов капитального строительства
1	2	3	4	5
			на кабельных линиях связи, инфраструктуру спутниковой связи и телерадиовещания, за исключением объектов связи, размещение которых предусмотрено содержанием видов разрешенного использования с кодами 3.1.1, 3.2.3	

Особенности применения территориальной зоны:

В случае если земельный участок или объект капитального строительства находится в границах зоны с особыми условиями использования территорий, на них устанавливаются ограничения использования в соответствии с законодательством Российской Федерации.

На территориях, подверженных подтоплению, в том числе потенциальному, строительство объектов капитального строительства разрешается при условии одновременного выполнения локальных дренажно-защитных работ в соответствии с СП 116.13330.2012 «Инженерная защита территорий, зданий и сооружений от опасных геологических процессов. Основные положения. Актуализированная редакция СНиП 22-02-2003».

Строительство новых населённых пунктов, элементов планировочной структуры (квартал, микрорайон, район и иные подобные элементы), не обеспеченных инженерной защитой территории и объектов от негативного воздействия вод, запрещается.

Строительство (реконструкция) объектов капитального строительства должно вестись с соблюдением требований главы 2 Федерального закона от 30 декабря 2009 г. № 384-ФЗ, а также при выполнении следующих положений:

1. Получение застройщиком в органе местного самоуправления муниципального района (далее – уполномоченный орган) исходных данных – о прогнозном уровне воды в зоне затопления и (или) прогнозном уровне грунтовых вод в зоне подтопления.

2. Подготовка проектной документации, содержащей перечень мероприятий по инженерной защите объекта капитального строительства от подтопления, затопления индивидуальным предпринимателем или юридическим лицом, являющимися членами саморегулируемых организаций в области архитектурно-строительного проектирования (в случае строительства (реконструкции) объектов капитального строительства, в отношении которых выдаётся разрешение на строительство).

3. Подача застройщиком заявления о выдаче разрешения на ввод объекта в эксплуатацию с приложением акта, подтверждающего соответствие параметров построенного, реконструированного объекта капитального строительства проектной документации (в части соответствия проектной документации требованиям, указанным в пункте 1 части 5 статьи 49 Градостроительного кодекса Российской Федерации) и содержащего вывод лица, являющегося членом саморегулируемых организаций в области архитектурно-строительного проектирования или строительства о выполнении мероприятий (их комплекса), указанных в пункте 2, требованиям по обеспечению инженерной защиты объекта от затопления (или подтопления), с указанием наименования водного объекта, при паводке 1 % обеспеченности.

32.23. Зеленые насаждения специального назначения (СЗ)

Основные виды разрешенного использования земельных участков и объектов капитального строительства:

№ п/п	Наименование вида разрешенного использования	Код вида разрешенного использования	Описание вида разрешенного использования	Предельные размеры земельных участков и предельные параметры разрешенного строительства, реконструкции объектов капитального строительства
1	2	3	4	5
1.	Запас	12.3	Отсутствие хозяйственной деятельности	Предельные (минимальные и (или) максимальные) размеры земельных участков, предельные параметры разрешенного строительства, реконструкции объектов капитального строительства не подлежат установлению – не подлежит установлению.
2.	Историко-культурная деятельность	9.3	Сохранение и изучение объектов культурного наследия народов Российской Федерации (памятников истории и культуры), в том числе: объектов археологического наследия, достопримечательных мест, мест бытования исторических промыслов, производств и ремесел, исторических поселений, недействующих военных и гражданских захоронений, объектов культурного наследия, хозяйственная деятельность, являющаяся историческим промыслом или ремеслом, а также хозяйственная деятельность, обеспечивающая познавательный туризм	
3.	Земельные участки (территории) общего пользования	12.0	Земельные участки общего пользования. Содержание данного вида разрешенного использования включает в себя содержание видов разрешенного использования с кодами 12.0.1 - 12.0.2	
4.	Улично-дорожная сеть	12.0.1	Размещение объектов улично-дорожной сети: автомобильных дорог, трамвайных путей и пешеходных тротуаров в границах населенных пунктов, пешеходных переходов, бульваров, площадей, проездов, велодорожек и объектов велотранспортной и инженерной инфраструктуры; размещение придорожных стоянок (парковок)	

№ п/п	Наименование вида разрешенного использования	Код вида разрешенного использования	Описание вида разрешенного использования	Предельные размеры земельных участков и предельные параметры разрешенного строительства, реконструкции объектов капитального строительства
1	2	3	4	5
			транспортных средств в границах городских улиц и дорог, за исключением предусмотренных видами разрешенного использования с кодами 2.7.1, 4.9, 7.2.3, а также некапитальных сооружений, предназначенных для охраны транспортных средств	
5.	Благоустройство территории	12.0.2	Размещение декоративных, технических, планировочных, конструктивных устройств, элементов озеленения, различных видов оборудования и оформления, малых архитектурных форм, некапитальных нестационарных строений и сооружений, информационных щитов и указателей, применяемых как составные части благоустройства территории, общественных туалетов	

Вспомогательные виды разрешенного использования земельных участков и объектов капитального строительства не устанавливаются.

Условно разрешенные виды использования земельных участков и объектов капитального строительства:

№ п/п	Наименование вида разрешенного использования	Код вида разрешенного использования	Описание вида разрешенного использования	Предельные размеры земельных участков и предельные параметры разрешенного строительства, реконструкции объектов капитального строительства
1	2	3	4	5
1.	Связь	6.8	Размещение объектов связи, радиовещания, телевидения, включая воздушные радиорелейные, надземные и подземные кабельные линии связи, линии радиофикации, антенные поля, усилительные пункты	Предельные (минимальные и (или) максимальные) размеры земельных участков, предельные параметры разрешенного строительства, реконструкции объектов капитального строительства не подлежат установлению – не подлежит установлению.

№ п/п	Наименование вида разрешенного использования	Код вида разрешенного использования	Описание вида разрешенного использования	Предельные размеры земельных участков и предельные параметры разрешенного строительства, реконструкции объектов капитального строительства
1	2	3	4	5
			на кабельных линиях связи, инфраструктуру спутниковой связи и телерадиовещания, за исключением объектов связи, размещение которых предусмотрено содержанием видов разрешенного использования с кодами 3.1.1, 3.2.3	

Особенности применения территориальной зоны:

Особенности условия применения территориальной зоны не установлены.

32.24. Зона режимных территорий (PO1)

Основные виды разрешенного использования земельных участков и объектов капитального строительства:

№ п/п	Наименование вида разрешенного использования	Код вида разрешенного использования	Описание вида разрешенного использования	Предельные размеры земельных участков и предельные параметры разрешенного строительства, реконструкции объектов капитального строительства
1	2	3	4	5
1.	Обеспечение обороны и безопасности	8.0	Размещение объектов капитального строительства, необходимых для подготовки и поддержания в боевой готовности Вооруженных Сил Российской Федерации, других войск, воинских формирований и органов управлений ими (размещение военных организаций, внутренних войск, учреждений и других объектов, дислокация войск и сил флота), проведение воинских учений и других мероприятий, направленных на обеспечение боевой готовности	Предельные (минимальные и (или) максимальные) размеры земельных участков, предельные параметры разрешенного строительства, реконструкции объектов капитального строительства не подлежат установлению – не подлежит установлению.

№ п/п	Наименование вида разрешенного использования	Код вида разрешенного использования	Описание вида разрешенного использования	Предельные размеры земельных участков и предельные параметры разрешенного строительства, реконструкции объектов капитального строительства
1	2	3	4	5
			воинских частей; размещение зданий военных училищ, военных институтов, военных университетов, военных академий; размещение объектов, обеспечивающих осуществление таможенной деятельности	
2.	Обеспечение вооруженных сил	8.1	Размещение объектов капитального строительства, предназначенных для разработки, испытания, производства ремонта или уничтожения вооружения, техники военного назначения и боеприпасов; обустройство земельных участков в качестве испытательных полигонов, мест уничтожения вооружения и захоронения отходов, возникающих в связи с использованием, производством, ремонтом или уничтожением вооружений или боеприпасов; размещение объектов капитального строительства, необходимых для создания и хранения запасов материальных ценностей в государственном и мобилизационном резервах (хранилища, склады и другие объекты); размещение объектов, для обеспечения безопасности которых были созданы закрытые административно-территориальные образования	
3.	Обеспечение внутреннего правопорядка	8.3	Размещение объектов капитального строительства, необходимых для подготовки и поддержания в готовности органов внутренних дел, Росгвардии и	Минимальные размеры земельных участков (площадь) – не подлежит установлению.
				Максимальные размеры земельных участков (площадь) – 25000 кв.м.

№ п/п	Наименование вида разрешенного использования	Код вида разрешенного использования	Описание вида разрешенного использования	Предельные размеры земельных участков и предельные параметры разрешенного строительства, реконструкции объектов капитального строительства
1	2	3	4	5
			спасательных служб, в которых существует военизированная служба; размещение объектов гражданской обороны, за исключением объектов гражданской обороны, являющихся частями производственных зданий	<p>Минимальные отступы от границ земельных участков в целях определения мест допустимого размещения зданий, строений, сооружений, за пределами которых запрещено строительство зданий, строений, сооружений – 3 м.</p> <p>Минимальные отступы от красной линии или территорий общего пользования в целях определения мест допустимого размещения зданий, строений, сооружений, за пределами которых запрещено строительство зданий, строений, сооружений, если иное не предусмотрено документацией – 5 м.</p> <p>Максимальное количество надземных этажей – 3 этажа.</p> <p>Минимальное количество надземных этажей – не подлежит установлению.</p> <p>Максимальная высота зданий, строений, сооружений – 15 м высота технологических сооружений устанавливается в соответствии с проектной документацией.</p> <p>Максимальный процент застройки в границах земельного участка – 50%. Процент застройки подземной части не регламентируется.</p> <p>Минимальный процент озеленения в границах земельного участка – 30%.</p>
4.	Обеспечение деятельности по исполнению наказаний	8.4	Размещение объектов капитального строительства для создания мест лишения свободы (следственные изоляторы, тюрьмы, поселения)	Предельные (минимальные и (или) максимальные) размеры земельных участков, предельные параметры разрешенного строительства, реконструкции объектов капитального строительства не подлежат установлению – не подлежит установлению.
5.	Предоставление коммунальных услуг	3.1.1	Размещение зданий и сооружений, обеспечивающих поставку воды, тепла, электричества, газа, отвод канализационных стоков, очистку и уборку объектов недвижимости (котельных, водозаборов, очистных сооружений, насосных станций, водопроводов, линий электропередач, трансформаторных подстанций,	<p>Минимальные размеры земельных участков (площадь) – не подлежит установлению.</p> <p>Максимальные размеры земельных участков (площадь) – не подлежит установлению.</p> <p>Минимальные отступы от границ земельных участков в целях определения мест допустимого размещения зданий, строений, сооружений, за пределами которых запрещено строительство зданий, строений, сооружений – 3 м.</p> <p>Минимальные отступы от красной линии или территорий общего</p>

№ п/п	Наименование вида разрешенного использования	Код вида разрешенного использования	Описание вида разрешенного использования	Предельные размеры земельных участков и предельные параметры разрешенного строительства, реконструкции объектов капитального строительства
1	2	3	4	5
			газопроводов, линий связи, телефонных станций, канализаций, стоянок, гаражей и мастерских для обслуживания уборочной и аварийной техники, сооружений, необходимых для сбора и плавки снега)	<p>пользования в целях определения мест допустимого размещения зданий, строений, сооружений, за пределами которых запрещено строительство зданий, строений, сооружений, если иное не предусмотрено документацией – 5 м.</p> <p>Максимальное количество надземных этажей – 3 этажа.</p> <p>Максимальная высота зданий, строений, сооружений – не подлежит установлению. Устанавливается в соответствии с проектной документацией.</p> <p>Максимальный процент застройки в границах земельного участка – 80%. Процент застройки подземной части не регламентируется.</p>
6.	Обеспечение деятельности в области гидрометеорологии и смежных с ней областях	3.9.1	Размещение объектов капитального строительства, предназначенных для наблюдений за физическими и химическими процессами, происходящими в окружающей среде, определения ее гидрометеорологических, агрометеорологических и гелиогеофизических характеристик, уровня загрязнения атмосферного воздуха, почв, водных объектов, в том числе по гидробиологическим показателям, и околоземного – космического пространства, зданий и сооружений, используемых в области гидрометеорологии и смежных с ней областях (доплеровские метеорологические радиолокаторы, гидрологические посты и другие)	<p>Минимальные размеры земельных участков (площадь) – не подлежит установлению.</p> <p>Максимальные размеры земельных участков (площадь) – 5000 кв.м.</p> <p>Минимальные отступы от красной линии или территорий общего пользования в целях определения мест допустимого размещения зданий, строений, сооружений, за пределами которых запрещено строительство зданий, строений, сооружений, если иное не предусмотрено документацией – 5 м.</p> <p>Минимальные отступы от границ земельных участков в целях определения мест допустимого размещения зданий, строений, сооружений, за пределами которых запрещено строительство зданий, строений, сооружений – 3 м.</p> <p>Максимальное количество надземных этажей – 3 этажа.</p> <p>Максимальная высота зданий, строений, сооружений – 12 м.</p> <p>Максимальный процент застройки в границах земельного участка – 60%. Процент застройки подземной части не регламентируется.</p> <p>Минимальный процент озеленения в границах земельного участка – 30%.</p>
7.	Историко-культурная деятельность	9.3	Сохранение и изучение объектов культурного наследия народов Российской Федерации (памятников истории и культуры), в том числе:	Предельные (минимальные и (или) максимальные) размеры земельных участков, предельные параметры разрешенного строительства, реконструкции объектов капитального строительства не подлежат установлению – не подлежит

№ п/п	Наименование вида разрешенного использования	Код вида разрешенного использования	Описание вида разрешенного использования	Предельные размеры земельных участков и предельные параметры разрешенного строительства, реконструкции объектов капитального строительства
1	2	3	4	5
			объектов археологического наследия, достопримечательных мест, мест бытования исторических промыслов, производств и ремесел, исторических поселений, недействующих военных и гражданских захоронений, объектов культурного наследия, хозяйственная деятельность, являющаяся историческим промыслом или ремеслом, а также хозяйственная деятельность, обеспечивающая познавательный туризм	установлению.
8.	Общее пользование водными объектами	11.1	Использование земельных участков, примыкающих к водным объектам способами, необходимыми для осуществления общего водопользования (водопользования, осуществляемого гражданами для личных нужд, а также забор (изъятие) водных ресурсов для целей питьевого и хозяйственно-бытового водоснабжения, купание, использование маломерных судов, водных мотоциклов и других технических средств, предназначенных для отдыха на водных объектах, водопой, если соответствующие запреты не установлены законодательством)	
9.	Улично-дорожная сеть	12.0.1	Размещение объектов улично-дорожной сети: автомобильных дорог, трамвайных путей и пешеходных тротуаров в границах населенных пунктов, пешеходных переходов,	

№ п/п	Наименование вида разрешенного использования	Код вида разрешенного использования	Описание вида разрешенного использования	Предельные размеры земельных участков и предельные параметры разрешенного строительства, реконструкции объектов капитального строительства
1	2	3	4	5
			бульваров, площадей, проездов, велодорожек и объектов велотранспортной и инженерной инфраструктуры; размещение придорожных стоянок (парковок) транспортных средств в границах городских улиц и дорог, за исключением предусмотренных видами разрешенного использования с кодами 2.7.1, 4.9, 7.2.3, а также некапитальных сооружений, предназначенных для охраны транспортных средств	
10.	Благоустройство территории	12.0.2	Размещение декоративных, технических, планировочных, конструктивных устройств, элементов озеленения, различных видов оборудования и оформления, малых архитектурных форм, некапитальных нестационарных строений и сооружений, информационных щитов и указателей, применяемых как составные части благоустройства территории, общественных туалетов	

Вспомогательные виды разрешенного использования земельных участков и объектов капитального строительства не устанавливаются.

Условно разрешенные виды использования земельных участков и объектов капитального строительства:

№ п/п	Наименование вида разрешенного использования	Код вида разрешенного использования	Описание вида разрешенного использования	Предельные размеры земельных участков и предельные параметры разрешенного строительства, реконструкции объектов капитального строительства
1	2	3	4	5
1.	Осуществление религиозных обрядов	3.7.1	Размещение зданий и сооружений, предназначенных для совершения религиозных обрядов и церемоний (в том числе церкви, соборы, храмы, часовни, мечети, молельные дома, синагоги)	<p>Минимальные размеры земельных участков (площадь) – не подлежит установлению.</p> <p>Максимальные размеры земельных участков (площадь) – 10000 кв.м.</p> <p>Минимальные отступы от границ земельных участков в целях определения мест допустимого размещения зданий, строений, сооружений, за пределами которых запрещено строительство зданий, строений, сооружений – 3 м.</p> <p>Минимальные отступы от красной линии или территорий общего пользования в целях определения мест допустимого размещения зданий, строений, сооружений, за пределами которых запрещено строительство зданий, строений, сооружений, если иное не предусмотрено документацией – 5 м.</p> <p>Максимальное количество надземных этажей – не подлежит установлению, в соответствии с проектной документацией.</p> <p>Минимальное количество надземных этажей – не подлежит установлению.</p> <p>Максимальная высота зданий, строений, сооружений – 20 м или в соответствии с проектной документацией.</p> <p>Максимальный процент застройки в границах земельного участка – 50%. Процент застройки подземной части не регламентируется.</p> <p>Минимальный процент озеленения в границах земельного участка – 30%.</p>
2.	Связь	6.8	Размещение объектов связи, радиовещания, телевидения, включая воздушные радиорелейные, надземные и подземные кабельные линии связи, линии радиофикации, антенные поля, усилительные пункты на кабельных линиях связи, инфраструктуру спутниковой связи и	Предельные (минимальные и (или) максимальные) размеры земельных участков, предельные параметры разрешенного строительства, реконструкции объектов капитального строительства не подлежат установлению – не подлежит установлению.

№ п/п	Наименование вида разрешенного использования	Код вида разрешенного использования	Описание вида разрешенного использования	Предельные размеры земельных участков и предельные параметры разрешенного строительства, реконструкции объектов капитального строительства
1	2	3	4	5
			телерадиовещания, за исключением объектов связи, размещение которых предусмотрено содержанием видов разрешенного использования с кодами 3.1.1, 3.2.3	
3.	Легкая промышленность	6.3	Размещение объектов капитального строительства, предназначенных для производства продукции легкой промышленности (производство текстильных изделий, производство одежды, производство кожи и изделий из кожи и иной продукции легкой промышленности)	Минимальные размеры земельных участков (площадь) – 50 кв.м.
				Максимальные размеры земельных участков (площадь) – 250000 кв.м.
				Минимальные отступы от границ земельных участков в целях определения мест допустимого размещения зданий, строений, сооружений, за пределами которых запрещено строительство зданий, строений, сооружений – 3 м.
				Минимальные отступы от красной линии или территорий общего пользования в целях определения мест допустимого размещения зданий, строений, сооружений, за пределами которых запрещено строительство зданий, строений, сооружений, если иное не предусмотрено документацией – 5 м.
				Максимальное количество надземных этажей – 3 этажа.
				Максимальная высота зданий, строений, сооружений – не подлежит установлению. Устанавливается в соответствии с проектной документацией.
				Максимальный процент застройки в границах земельного участка – 70%. Процент застройки подземной части не регламентируется.
				Минимальный процент озеленения в границах земельного участка – 10%.
4.	Склад	6.9	Размещение сооружений, имеющих назначение по временному хранению, распределению и перевалке грузов (за исключением хранения стратегических запасов), не являющихся частями производственных комплексов, на которых был создан груз:	Минимальные размеры земельных участков (площадь) – 300 кв.м.
				Максимальные размеры земельных участков (площадь) – 100000 кв.м.
				Минимальные отступы от границ земельных участков в целях определения мест допустимого размещения зданий, строений, сооружений, за пределами которых запрещено строительство зданий, строений, сооружений – 3 м.
				Минимальные отступы от красной линии или территорий общего

№ п/п	Наименование вида разрешенного использования	Код вида разрешенного использования	Описание вида разрешенного использования	Предельные размеры земельных участков и предельные параметры разрешенного строительства, реконструкции объектов капитального строительства
1	2	3	4	5
			промышленные базы, склады, погрузочные терминалы и доки, нефтехранилища и нефтеналивные станции, газовые хранилища и обслуживающие их газоконденсатные и газоперекачивающие станции, элеваторы и продовольственные склады, за исключением железнодорожных перевалочных складов	<p>пользования в целях определения мест допустимого размещения зданий, строений, сооружений, за пределами которых запрещено строительство зданий, строений, сооружений, если иное не предусмотрено документацией – 5 м.</p> <p>Максимальное количество надземных этажей – 2 этажа.</p> <p>Максимальная высота зданий, строений, сооружений – не подлежит установлению. Устанавливается в соответствии с проектной документацией.</p> <p>Максимальный процент застройки в границах земельного участка – 70%. Процент застройки подземной части не регламентируется.</p>

Особенности применения территориальной зоны:

В случае если земельный участок или объект капитального строительства находится в границах зоны с особыми условиями использования территорий, на них устанавливаются ограничения использования в соответствии с законодательством Российской Федерации.

На территориях, подверженных подтоплению, в том числе потенциальному, строительство объектов капитального строительства разрешается при условии одновременного выполнения локальных дренажно-защитных работ в соответствии с СП 116.13330.2012 «Инженерная защита территорий, зданий и сооружений от опасных геологических процессов. Основные положения. Актуализированная редакция СНиП 22-02-2003».

Строительство (реконструкция) объектов капитального строительства должно вестись с соблюдением требований главы 2 Федерального закона от 30 декабря 2009 г. № 384-ФЗ.

Статья 33. Архитектурно-градостроительный облик объектов капитального строительства

В соответствии с пунктом 3 части 5 статьи 30 Градостроительного кодекса Российской Федерации, на карте градостроительного зонирования отображаются территории, в границах которых предусматриваются требования к архитектурно-градостроительному облику объектов капитального строительства. Границы таких территорий могут не совпадать с границами территориальных зон и могут отображаться на отдельной карте.

1. Архитектурно-градостроительный облик объекта капитального строительства, в том числе паспорт цветового решения и отделки фасадов, подлежит согласованию с управлением архитектуры и градостроительства районной Администрации при строительстве, реконструкции объекта капитального строительства в границах территорий, указанных в первом абзаце настоящей статьи, за исключением случаев, предусмотренных частью 2 настоящей статьи.

2. Согласование архитектурно-градостроительного облика объекта капитального строительства не требуется в отношении:

объектов капитального строительства, расположенных на земельных участках, действие градостроительного регламента на которые не распространяется;

объектов, для строительства или реконструкции которых не требуется получение разрешения на строительство;

объектов, расположенных на земельных участках, находящихся в пользовании учреждений, исполняющих наказание;

объектов обороны и безопасности, объектов Вооруженных Сил Российской Федерации, других войск, воинских формирований и органов, осуществляющих функции в области обороны страны и безопасности государства;

иных объектов, определенных Правительством Российской Федерации, нормативными правовыми актами органов государственной власти Краснодарского края.

3. Порядок согласования архитектурно-градостроительного облика объекта капитального строительства устанавливается Правительством Российской Федерации, если иное не предусмотрено Градостроительным Кодексом Российской Федерации (Постановлением Правительства РФ от 29 мая 2023 г. № 857 «Об утверждении требований к архитектурно-градостроительному облику объекта капитального строительства и Правил согласования архитектурно-градостроительного облика объекта капитального строительства»).

Процедура согласования архитектурно-градостроительного облика объектов капитального строительства:

1) Прием заявления с обязательными разделами проектной документации (ПД):

- пояснительная записка;
- схема планировочной организации земельного участка (СПОЗУ);

- объемно-планировочные и архитектурные решения;

В бумажном (лично, либо посредством почтовой связи) или электронном виде.

2) Проверка на соответствие требованиям заявления и состава комплекта документов (1 рабочий день) (состав проектной документации установлен в Постановлении Правительства Российской Федерации от 16.02.2008 г. №87 (ред. от 06.05.2023 г.) «О составе разделов проектной документации и требованиях к их содержанию»).

3) Рассмотрение ПД на соответствие требованиям АГО. Решение о согласовании/ об отказе в согласовании (10 рабочих дней).

Основанием для отказа в согласовании архитектурно-градостроительного облика объекта капитального строительства является несоответствие архитектурных решений объекта капитального строительства, определяющих его архитектурно-градостроительный облик и содержащихся в проектной документации либо в задании застройщика или технического заказчика на проектирование объекта капитального строительства, требованиям к архитектурно-градостроительному облику объекта капитального строительства, указанным в градостроительном регламенте.

В случае отказа можно повторно подать заявление и ПД после устранения выявленных несоответствий.

4) Размещение решения о согласовании на сайте органа местного самоуправления. Отправка копии решения о согласовании в органы, уполномоченные на выдачу разрешения на строительство. (5 рабочих дней).

4. Требования к архитектурно-градостроительному облику объекта капитального строительства включает в себя:

- 1) требования к объемно-пространственным характеристикам объектов капитального строительства;
- 2) требования к архитектурно-стилистическим характеристикам объектов капитального строительства;
- 3) требования к цветовым решениям объектов капитального строительства;
- 4) требования к отделочным и (или) строительным материалам, определяющие архитектурный облик объектов капитального строительства;
- 5) требования к размещению технического и инженерного оборудования на фасадах и кровлях объектов капитального строительства;
- 6) требования к подсветке фасадов объектов капитального строительства.

1. ТРЕБОВАНИЯ К ВНЕШНЕМУ ОБЛИКУ ФАСАДОВ ОБЪЕКТОВ ВРИ 2.1, 2.2

Требования распространяются на следующие ВРИ:

2.1-Для индивидуального жилищного строительства;

2.2-Для ведения личного подсобного хозяйства (приусадебный земельный участок).

1.1. Требования к объемно-пространственным и архитектурно-стилистическим характеристикам зданий, строений и сооружений:

№ п/п	Наименование параметра	2.1-Для индивидуального жилищного строительства	2.2-Для ведения личного подсобного хозяйства
1	Максимальный отступ зданий, строений, сооружений, формирующих уличный фронт, от красных линий**, м	-	-
2	Минимальная высота здания вдоль УДС, м	-	-
3	Минимальный процент застроенности уличного фронта, %	-	-
4	Минимальная высота типового этажа, м	-	-
5	Минимальная высота первого этажа зданий***, м	-	-
6	Минимальный процент остекления фасада первого этажа***, %	-	-
7	Минимальная высота оконных проемов первых этажей***, м	-	-
8	Максимальный уклон кровли, градусов	45	45
9	Максимальная отметка входной группы, м	-	-
10	Максимальный выступ консольных элементов за контур наружных стен здания, строения и сооружения, м	-	-
11	Максимальная общая высота ограждений земельного участка от уровня земли***, м	1,5	1,5
12	Максимальная высота непросматриваемой части ограждений земельного участка***, м	0,45	0,45

* показатель принимается как отступ на 3 м от минимального отступа зданий, строений, сооружений от красных линий по каждой территориальной зоне отдельно, в соответствии с ПЗЗ;

** не регламентируется:

- в случае наличия на земельном участке зон с особыми условиями использования территории, запрещающих размещение объектов капитального строительства в соответствии с требованием;

- в случае разработки проекта планировки на территорию;

- для зданий высотой более 18 м, выходящих на границу участка, примыкающую к существующей УДС;

- при длине границы участка вдоль красной линии менее 25 м;

*** параметр действует на фасады и ограждения, выходящие на границу участка, примыкающую к территориям общего пользования;

**** не регламентируется при длине участка вдоль красных линий от 0 до 54 м, от 55 до 92 м - 60%, от 93 м - 70% (по каждой стороне участка).

1. Параметры, касающиеся первых этажей здания, а именно минимальная высота первого этажа, минимальный процент остекления фасада первого этажа, минимальная высота оконных

проемов первых этажей, максимальная отметка входной группы, не регламентируются в случае крупнопанельного домостроения.

2. Высота непросматриваемой части ограждений рассчитывается с учетом высоты опоры ограждения, если ширина опоры больше высоты непросматриваемой части.

1.2. Требования к цветовым характеристикам зданий, строений и сооружений:

№ п/п	Конструктивный элемент	Требования
1	Стены	<p>1.1. В цветовом решении облицовочных материалов объекта (за исключением площади остекления) разрешается использовать 1 оттенок в качестве основного цвета и не более двух - в качестве дополнительных цветов. Основной оттенок должен быть использован на большей части площади фасада, дополнительные - суммарно на меньшей части.</p> <p>1.2. Цветовое решение должно осуществляться в соответствии с разрешенными к использованию RAL:</p> <p>- основные оттенки - 9010, 150-5, 9001, 160-3, 160-5, 060 90 10, 070 90 10, 060 09 05, 1013, 840-2, 100 80 05, 110 80 05, 110 80 10, 7032, 120 70 05, 840-1, 120-5, 1015, 310-1, 9002, 080 80 05, 095 80 10, 7044, 7038, 9018, 830-1, 240 80 05, 160 80 05, 160 70 05, 060 80 20, 040 80 10, 080 80 10, 070 80 20, 780-4, 080 80 20, 1001, 080 70 30, 085 70 20, 060 70 10, 050 70 20, 070 70 10, 1019, 050 60 10;</p> <p>- дополнительные оттенки - 9010, 070 90 20, 1014, 1000, 070 80 20, 020 80 05, 7035, 180 80 05, 140 80 10, 130 70 10, 180 70 05, 1002, 070 70 30, 050 70 20, 340 70 05, 000 65 00, 040 70 10, 360 60 05, 060 60 20, 1011, 075 70 20, 1020, 075 60 20, 7004, 140 60 05, 7030, 060 60 05, 070 60 10, 040 50 20, 7048, 7037, 7001, 7034, 7033, 060 50 30, 070 50 20, 040 50 30, 1036, 7036, 7039, 060 50 05, 050 50 10, 8025, 8002, 030 40 30, 050 40 30, 7002, 7003, 7005, 7009, 7015, 8028.</p> <p>1.3. При подборе материалов неоднородной текстуры (натуральных - кирпич, гранит и т. д. и имитирующих натуральные - композитные плиты и т.д.) допускается отклонение от перечня разрешенных RAL. В составе натуральных материалов должны отсутствовать дополнительные цветные пигменты. Колер материалов, имитирующих натуральные, должен совпадать с натуральным цветом этих материалов.</p> <p>1.4. При создании архитектурных решений необходимо выполнять стыковку наружных стеновых панелей в тон их отделки. Цветовое решение нащельников на стыках поверхностей должно осуществляться в соответствии с колером отделки этих поверхностей. Поэтажное деление торцевыми поверхностями плит перекрытий допускается при условии отделки плиты в тон соответствующей плоскости стены фасада.</p>
2	Окна	<p>2.1. Цветовое решение должно осуществляться в соответствии с разрешенными к использованию RAL: 9010, 1002, 7010, 7011, 7024, 7026, 820-5, 7021, 8014, 9005.</p> <p>2.2. Все элементы окон (за исключением стекла) должны выполняться в едином цветовом решении.</p>

3	Остекление	3.1. Не допускается использование цветного (тонированного в массе), непросматриваемого зеркального остекления. 3.2. Цветовое решение должно осуществляться в нейтральных и серых оттенках стекла.
4	Цоколь	4.1. Предусмотреть цветовое решение, соответствующее одному из колеров элементов здания (стен, элементов окон, ограждений). 4.2. Цветовое решение должно осуществляться в соответствии с разрешенными к использованию RAL: 9010, 150-5, 9001, 160-3, 160-5, 060 90 10, 070 90 10, 060 09 05, 1013, 840-2, 100 80 05, 110 80 05, 110 80 10, 7032, 120 70 05, 840-1, 120-5, 1015, 310-1, 9002, 080 80 05, 095 80 10, 7044, 7038, 9018, 830-1, 240 80 05, 160 80 05, 160 70 05, 060 80 20, 040 80 10, 080 80 10, 070 80 20, 780-4, 080 80 20, 1001, 080 70 30, 085 70 20, 060 70 10, 050 70 20, 070 70 10, 1019, 050 60 10, 070 90 20, 1014, 1000, 070 80 20, 020 80 05, 7035, 180 80 05, 140 80 10, 130 70 10, 180 70 05, 1002, 070 70 30, 050 70 20, 340 70 05, 000 65 00, 040 70 10, 360 60 05, 060 60 20, 1011, 075 70 20, 1020, 075 60 20, 7004, 140 60 05, 7030, 060 60 05, 070 60 10, 040 50 20, 7048, 7037, 7001, 7034, 7033, 060 50 30, 070 50 20, 040 50 30, 1036, 7036, 7039, 060 50 05, 050 50 10, 8025, 8002, 030 40 30, 050 40 30, 7002, 7003, 7005, 7009, 7015, 8028. 4.3. При подборе материалов неоднородной текстуры (натуральных - кирпич, гранит и т. д. и имитирующих натуральные - композитные плиты и т.д.) допускается отклонение от перечня разрешенных RAL. В составе натуральных материалов должны отсутствовать дополнительные цветные пигменты. Колер материалов, имитирующих натуральные, должен совпадать с натуральным цветом этих материалов. 4.4. При создании архитектурных решений необходимо выполнять стыковку наружных стеновых панелей в тон их отделки. Цветовое решение нащельников на стыках поверхностей должно осуществляться в соответствии с колером отделки этих поверхностей.
5	Кровля	5.1. Цветовое решение должно осуществляться в соответствии с разрешенными к использованию RAL: 7045, 8028, 820-5, 7024, 8004, 3005, 9006, 8011, 3007, 7021. 5.2. Все элементы кровли должны выполняться в едином цветовом решении.
6	Элементы входных групп	6.1. Цветовое решение должно осуществляться в соответствии с разрешенными к использованию RAL: 9010, 150-5, 9001, 160-3, 160-5, 060 90 10, 070 90 10, 060 09 05, 1013, 840-2, 100 80 05, 110 80 05, 110 80 10, 7032, 120 70 05, 840-1, 120-5, 1015, 310-1, 9002, 080 80 05, 095 80 10, 7044, 7038, 9018, 830-1, 240 80 05, 160 80 05, 160 70 05, 060 80 20, 040 80 10, 080 80 10, 070 80 20, 780-4, 080 80 20, 1001, 080 70 30, 085 70 20, 060 70 10, 050 70 20, 070 70 10, 1019, 050 60 10, 070 90 20, 1014, 1000, 070 80 20, 020 80 05, 7035, 180 80 05, 140 80 10, 130 70 10, 180 70 05, 1002, 070 70 30, 050 70 20, 340 70 05, 000 65 00, 040 70 10, 360 60 05, 060 60 20, 1011, 075 70 20, 1020, 075 60 20, 7004, 140 60 05, 7030, 060 60 05, 070 60 10, 040 50 20, 7048, 7037, 7001, 7034, 7033, 060 50 30, 070 50 20, 040 50 30, 1036, 7036, 7039, 060 50 05, 050 50 10, 8025, 8002, 030 40 30, 050 40 30, 7002, 7003, 7005, 7009, 7015, 8028. 6.2. При подборе материалов неоднородной текстуры (натуральных - кирпич, гранит и т. д. и имитирующих натуральные - композитные плиты и т.д.) допускается отклонение от перечня разрешенных RAL. В составе натуральных материалов должны отсутствовать дополнительные цветные пигменты. Колер материалов, имитирующих натуральные, должен совпадать с натуральным цветом этих материалов.
7	Ограждения	7.1. В ограждениях балконов, лоджий, парапетов и прочих элементов здания предусмотреть цветовое решение, соответствующее одному из колеров элементов здания (стен, элементов окон).

	<p>7.2. В ограждении земельного участка цветовой решение должно осуществляться в соответствии с разрешенными к использованию RAL: 9010, 9001, 7032, 9006, 1019, 7004, 7005, 7024, 8028, 6003, 6020, 7016, 8017, 9005.</p> <p>7.3. Для ограждений, выполненных из латуни или покрытых имитацией латуни, а также для ограждений, выполненных из кортена, допускается отклонение от перечня разрешенных RAL в пользу натурального цвета материала.</p> <p>7.3. Цветовое решение ограждений, выполненных из стекла, должно осуществляться в нейтральных и серых оттенках.</p>
--	---

1.3. Требования к отделочным материалам фасадов зданий, строений и сооружений:

№ п/п	Конструктивный элемент	Требования
1	Стены	<p>1.1. Один из материалов должен быть основным и использоваться на большей части площади фасада.</p> <p>1.2. При применении системы навесного фасада не допускается использовать для панелей пропорции менее 1:2. В отделке фасадов не допускается применение материала с креплением на видимых кляммерах (открытые системы крепления).</p> <p>1.3. Материалы с глянцевой поверхностью (за исключением стекла) должны применяться на меньшей части площади фасада.</p> <p>1.4. Материалы, имитирующие натуральные, должны соответствовать им по фактуре.</p> <p>1.5. Не допускается окраска поверхностей, облицованных натуральным камнем.</p> <p>1.6. Не допускается использовать: пленку (в том числе самоклеящуюся), профилированный лист, асбестоцементный лист, металлический и пластиковый (виниловый) сайдинг, поликарбонат, ПВХ-панели (за исключением HPL-панелей с имитацией дерева, металла и бетона), крупные фракции штукатурки “фактурная шуба” и “короед”.</p>
2	Окна	<p>2.1. Не допускается облицовка откосов керамической плиткой, а также применение на откосах системы навесного фасада (за исключением системы с использованием панелей, имитирующих натуральные материалы).</p> <p>2.2. Все элементы окон (рамы, импосты) должны выполняться в едином материале.</p>
3	Остекление	<p>3.1. Не допускается использование тонированного в массе, а также непросматриваемого зеркального остекления.</p>
4	Цоколь	<p>4.1. Один из материалов должен быть основным и использоваться на большей части площади цоколя.</p> <p>4.2. При применении системы навесного фасада не допускается использовать для панелей пропорции менее 1:2. В отделке цоколя не допускается применение материала с креплением на видимых кляммерах (открытые системы крепления).</p> <p>4.3. Материалы с глянцевой поверхностью (за исключением стекла) должны применяться на меньшей части площади цоколя.</p> <p>4.4. Материалы, имитирующие натуральные, должны соответствовать им по фактуре.</p> <p>4.5. Не допускается окраска поверхностей, облицованных натуральным камнем.</p> <p>4.6. Не допускается использовать: пленку (в том числе самоклеящуюся), профилированный лист, асбестоцементный лист, металлический и пластиковый (виниловый) сайдинг, поликарбонат, ПВХ-панели (за исключением HPL-панелей с имитацией дерева, металла и бетона), крупные фракции штукатурки “фактурная шуба” и “короед”.</p>
5	Кровля	<p>5.1. Не допускается использовать: асбестоцементный лист, пластиковый (виниловый) сайдинг, сотовый или профилированный поликарбонат, ПВХ-панели, шифер, фанеру, вагонку.</p>
6	Элементы входных групп	<p>6.1. Для навесов и козырьков не допускается использовать: асбестоцементный лист, пластиковый (виниловый) сайдинг, поликарбонат, шифер, фанеру, вагонку, ПВХ-панели (за исключением HPL-панелей с имитацией дерева, металла и бетона),</p>

		<p>крупные фракции штукатурки “фактурная шуба” и “короед”.</p> <p>6.2. Материалы, имитирующие натуральные, должны соответствовать им по фактуре.</p> <p>6.3. Не допускается устройство радиальных козырьков и навесов.</p> <p>6.4. Для лестниц, площадок, ступеней не допускается использовать: материалы с классом противоскольжения менее R11, резиновую плитку</p> <p>6.5. Материалы, имитирующие натуральные, должны соответствовать им по фактуре.</p> <p>6.6. Не допускается окраска поверхностей, облицованных натуральным камнем.</p> <p>6.7. Необходимо предусматривать придверные грязезащитные системы.</p>
7	Ограждения	<p>7.1. Для ограждений участка, а также балконов и парапетов не допускается использовать: профилированный лист, асбестоцементный лист, металлический и пластиковый (виниловый) сайдинг, поликарбонат, стекломагнезитовые листы, фанеру, вагонку.</p> <p>7.2. Материалы, имитирующие натуральные, должны соответствовать им по фактуре.</p>

1.4. Требования к размещению технического и инженерного оборудования на фасадах зданий, строений и сооружений:

Элементы систем кондиционирования (наружные блоки систем кондиционирования и вентиляции, отверстия для монтажа бризера), а также антенны должны:

- размещаться упорядоченно, с привязкой к архитектурному решению фасада и единой композиционной (вертикальной, горизонтальной) системе осей;
- размещаться с использованием стандартных конструкций крепления и с использованием маскирующих ограждений (решеток, жалюзи, корзин);
- оснащаться кабель-каналами, скрытыми за фасадом или замаскированными в тон колера соответствующей плоскости фасада.

Размещение элементов систем кондиционирования допускается:

- на кровле объекта (крышные кондиционеры с внутренними воздуховодными каналами);
- в нижней части оконных проемов, в окнах подвального этажа без выхода за плоскость фасада;
- в простенках между оконными и дверными проемами;
- на балконах.

Размещение элементов систем кондиционирования не допускается:

- на поверхности главных фасадов;
- в оконных и дверных проемах с выступанием за плоскость фасада;
- над пешеходными тротуарами.

Маскирующие ограждения должны иметь окраску, соответствующую одному из колеров элементов здания (стен, элементов окон, цоколя).

Цветовое решение элементов системы наружного водоотведения (водосточные трубы, желоба) должно осуществляться в соответствии с одним из колеров элементов здания (стен, кровли).

1.5. Требования к подсветке фасадов зданий, строений и сооружений:

Входные группы должны иметь освещение.

Запрещается использовать в подсветке фасадов пиксельную, мигающую подсветку.

Приборы архитектурной подсветки должны располагаться таким образом, чтобы их выходные отверстия экранировались светозащитными устройствами или не оказывались в центре поля зрения водителей и пешеходов в главных направлениях движения.

Подсветка осуществляется с цветовой температурой (Тц) в диапазоне 2000 2700 К.

Не допускается засветка окон жилых помещений, расположенных вблизи зданий, а также камер видеонаблюдения.

2. ТРЕБОВАНИЯ К ВНЕШНЕМУ ОБЛИКУ ФАСАДОВ ОБЪЕКТОВ ВРИ 2.1.1, 2.3, 2.5, 2.6

Требования распространяются на ВРИ:

2.1.1-Малоэтажная многоквартирная жилая застройка;

2.3-Блокированная жилая застройка;

2.5-Среднеэтажная жилая застройка;

2.6 -Многоэтажная жилая застройка (высотная застройка).

2.1. Требования к объемно-пространственным и архитектурно-стилистическим характеристикам зданий, строений и сооружений:

№ п/п	Наименование параметра	2.1.1	2.3	2.5	2.6
1	Максимальный отступ зданий, строений, сооружений, формирующих уличный фронт, от красных линий**, м	*	*	*	*
2	Минимальная высота здания вдоль УДС, м	-	-	4,25	4,25
3	Минимальный процент застроенности уличного фронта, %	50	50	50	50
4	Минимальная высота типового этажа, м	3,0	3,0	3,0	3,0
5	Минимальная высота первого этажа зданий***, м	-	-	3,5	3,5
6	Минимальный процент остекления фасада первого этажа***, %	30	-	30	30
7	Минимальная высота оконных проемов первых этажей***, м	1,8	-	1,8	1,8
8	Максимальный уклон кровли, градусов	-	-	30	15
9	Максимальная отметка входной группы, м	0,15	0,15	0,15	0,15
10	Максимальный выступ консольных элементов за контур наружных стен здания, строения и сооружения, м	1,2	1,2	3	3

11	Максимальная общая высота ограждений земельного участка от уровня земли***, м	1,5	1,5	1,5	1,5
12	Максимальная высота непросматриваемой части ограждений земельного участка***, м	0,45	0,45	0,45	0,45

* показатель принимается как отступ на 3 м от минимального отступа зданий, строений, сооружений от красных линий по каждой территориальной зоне отдельно, в соответствии с ПЗЗ;

** не регламентируется:

- в случае наличия на земельном участке зон с особыми условиями использования территории, запрещающих размещение объектов капитального строительства в соответствии с требованием;

- в случае разработки проекта планировки на территорию;

- для зданий высотой более 18 м, выходящих на границу участка, примыкающую к существующей УДС;

- при длине границы участка вдоль красной линии менее 25 м;

*** параметр действует на фасады и ограждения, выходящие на границу участка, примыкающую к территориям общего пользования;

**** не регламентируется при длине участка вдоль красных линий от 0 до 54 м, от 55 до 92 м - 60%, от 93 м - 70% (по каждой стороне участка).

1. Параметры, касающиеся первых этажей здания, а именно минимальная высота первого этажа, минимальный процент остекления фасада первого этажа, минимальная высота оконных

проемов первых этажей, максимальная отметка входной группы, не регламентируются в случае крупнопанельного домостроения.

2. Высота непросматриваемой части ограждений рассчитывается с учетом высоты опоры ограждения, если ширина опоры больше высоты непросматриваемой части.

2.2. Требования к цветовым характеристикам зданий, строений и сооружений:

№ п/п	Конструктивный элемент	Требования
1	Стены	<p>1.1. В цветовом решении облицовочных материалов каждой блок секции объекта (за исключением площади остекления) разрешается использовать 1 оттенок в качестве основного цвета и не более двух – в качестве дополнительных цветов. Основной оттенок должен быть использован на большей части площади фасада, дополнительные - суммарно на меньшей части.</p> <p>1.2. Цветовое решение должно осуществляться в соответствии с разрешенными к использованию RAL:</p> <p>- основные оттенки - 9010, 150-5, 9001, 160-3, 160-5, 060 90 10, 070 90 10, 060 90 05, 1013, 840-2, 100 80 05, 110 80 10, 7032, 120 70 05, 840-1, 120-5, 1015, 310-1, 9002, 080 80 05, 095 80 10, 7044, 7038, 9018, 830-1, 240 80 05, 160 80 05, 160 70 05, 060 80 20, 040 80 10, 080 80 10, 070 80 20, 780-4, 080 80 20, 1001, 080 70 30, 085 70 20, 060 70 10, 050 70 20, 070 70 10, 1019, 050 60 10;</p> <p>- дополнительные оттенки - 9010, 070 90 20, 1014, 1000, 070 80 20, 020 80 05, 7035, 180 80 05, 140 80 10, 130 70 10, 180 70 05, 1002, 070 70 30, 050 70 20, 340 70 05, 000 65 00, 040 70 10, 360 60 05, 060 60 20, 1011, 075 70 20, 1020, 075 60 20, 7004, 140 60 05, 7030, 060 60 05, 070 60 10, 040 50 20, 7048, 7037, 7001, 7034, 7033, 060 50 30, 070 50 20, 040 50 30, 1036, 7036, 7039, 060 50 05, 050 50 10, 8025, 8002, 030 40 30, 050 40 30, 7002, 7003, 7005, 7009, 7015, 8028.</p> <p>1.3. При подборе материалов неоднородной текстуры (натуральных - кирпич, гранит и т. д. и имитирующих натуральные – композитные плиты и т.д.) допускается отклонение от перечня разрешенных RAL. В составе натуральных материалов должны</p>

		отсутствовать дополнительные цветные пигменты. Колер материалов, имитирующих натуральные, должен совпадать с натуральным цветом этих материалов. 1.4. При создании архитектурных решений необходимо выполнять стыковку наружных стеновых панелей в тон их отделки. Цветовое решение нащельников на стыках поверхностей должно осуществляться в соответствии с колером отделки этих поверхностей.
2	Окна	2.1. Цветовое решение должно осуществляться в соответствии с разрешенными к использованию RAL: 9010, 1002, 7010, 7011, 7024, 7026, 820-5, 7021, 8014, 9005. 2.2 Все элементы окон (за исключением стекла) должны выполняться в едином цветовом решении. Допускается применение разных цветов для разных по назначению групп проемов (окна жилых помещений, витрины коммерческих предприятий).
3	Остекление	3.1. Не допускается использование цветного (тонированного в массе), непросматриваемого зеркального остекления. 3.2. Цветовое решение должно осуществляться в нейтральных* и серых оттенках стекла. ** *Нейтральный оттенок стекла – это стекло с максимальной прозрачностью, без искажения цвета. **Серые оттенки стекла необходимо подобрать с учетом каталога производителя.
4	Цоколь	4.1. Предусмотреть цветовое решение, соответствующее одному из колеров элементов здания (стен, перекрытий, элементов окон, ограждений). 4.2. Цветовое решение должно осуществляться в соответствии с разрешенными к использованию RAL: 9010, 150-5, 9001, 160-3, 160-5, 060 90 10, 070 90 10, 060 90 05, 1013, 840-2, 100 80 05, 110 80 10, 7032, 120 70 05, 840-1, 120-5, 1015, 310-1, 9002, 080 80 05, 095 80 10, 7044, 7038, 9018, 830-1, 240 80 05, 160 80 05, 160 70 05, 060 80 20, 040 80 10, 080 80 10, 070 80 20, 780-4, 080 80 20, 1001, 080 70 30, 085 70 20, 060 70 10, 050 70 20, 070 70 10, 1019, 050 60 10, 070 90 20, 1014, 1000, 070 80 20, 020 80 05, 7035, 180 80 05, 140 80 10, 130 70 10, 180 70 05, 1002, 070 70 30, 050 70 20, 340 70 05, 000 65 00, 040 70 10, 360 60 05, 060 60 20, 1011, 075 70 20, 1020, 075 60 20, 7004, 140 60 05, 7030, 060 60 05, 070 60 10, 040 50 20, 7048, 7037, 7001, 7034, 7033, 060 50 30, 070 50 20, 040 50 30, 1036, 7036, 7039, 060 50 05, 050 50 10, 8025, 8002, 030 40 30, 050 40 30, 7002, 7003, 7005, 7009, 7015, 8028. 4.3. При подборе материалов неоднородной текстуры (натуральных - кирпич, гранит и т. д. и имитирующих натуральные – композитные плиты и т.д.) допускается отклонение от перечня разрешенных RAL. В составе натуральных материалов должны отсутствовать дополнительные цветные пигменты. Колер материалов, имитирующих натуральные, должен совпадать с натуральным цветом этих материалов. 4.4. При создании архитектурных решений необходимо выполнять стыковку наружных стеновых панелей в тон их отделки. Цветовое решение нащельников на стыках поверхностей должно осуществляться в соответствии с колером отделки этих поверхностей.
5	Кровля	5.1. Цветовое решение должно осуществляться в соответствии с разрешенными к использованию RAL: 7045, 8028, 820-5, 7024, 8004, 3005, 9006, 8011, 3007, 7021. 5.2 Все элементы кровли, за исключением функциональных элементов эксплуатируемой кровли (озеленение, детские площадки, террасы и др.), должны выполняться в едином цветовом решении.
6	Элементы входных групп	6.1. Цветовое решение должно осуществляться в соответствии с разрешенными к использованию RAL: 9010, 150-5, 9001, 160-3, 160-5, 060 90 10, 070 90 10, 060 90 05, 1013, 840-2, 100 80 05, 110 80 10, 7032, 120 70 05, 840-1, 120-5, 1015, 310-1, 9002, 080 80 05, 095 80 10, 7044, 7038, 9018, 830-1, 240 80 05, 160 80 05, 160 70 05, 060 80 20, 040 80 10, 080 80 10, 070 80 20, 780-4,

		<p>080 80 20, 1001, 080 70 30, 085 70 20, 060 70 10, 050 70 20, 070 70 10, 1019, 050 60 10, 070 90 20, 1014, 1000, 070 80 20, 020 80 05, 7035, 180 80 05, 140 80 10, 130 70 10, 180 70 05, 1002, 070 70 30, 050 70 20, 340 70 05, 000 65 00, 040 70 10, 360 60 05, 060 60 20, 1011, 075 70 20, 1020, 075 60 20, 7004, 140 60 05, 7030, 060 60 05, 070 60 10, 040 50 20, 7048, 7037, 7001, 7034, 7033, 060 50 30, 070 50 20, 040 50 30, 1036, 7036, 7039, 060 50 05, 050 50 10, 8025, 8002, 030 40 30, 050 40 30, 7002, 7003, 7005, 7009, 7015, 8028.</p> <p>6.2 Допускается использовать один из следующих акцентных оттенков RAL: 9010, 085 90 30, 080 80 40, 210 70 10, 050 70 30, 060 70 40, 070 70 40, 075 70 50, 3012, 280 70 10, 6033, 5014, 5024, 230 50 10, 050 60 40, 2003, 240-2, 160 60 20, 040 50 40, 030 50 30, 8001, 6010, 6011, 8023, 5000, 180 40 15, 6028, 8015.</p> <p>6.3. При подборе материалов неоднородной текстуры (натуральных - кирпич, гранит и т. д. и имитирующих натуральные – композитные плиты и т.д.) допускается отклонение от перечня разрешенных RAL. В составе натуральных материалов должны отсутствовать дополнительные цветные пигменты. Колер материалов, имитирующих натуральные, должен совпадать с натуральным цветом этих материалов.</p>
7	Ограждения	<p>7.1. В ограждениях балконов, лоджий, парапетов и прочих элементов здания предусмотреть цветное решение, соответствующее одному из колеров элементов здания (стен, элементов окон).</p> <p>7.2. В ограждении земельного участка цветное решение должно осуществляться в соответствии с разрешенными к использованию RAL: 9010, 9001, 7032, 9006, 1019, 7004, 7005, 7024, 8028, 6003, 6020, 7016, 8017, 9005.</p> <p>7.3. Для ограждений, выполненных из латуни или покрытых имитацией латуни, а также для ограждений, выполненных из кортена, допускается отклонение от перечня разрешенных RAL в пользу натурального цвета материала.</p> <p>7.4. Цветовое решение ограждений, выполненных из стекла, должно осуществляться в нейтральных и серых оттенках.</p>

2.3. Требования к отделочным материалам фасадов зданий, строений и сооружений:

№ п/п	Конструктивный элемент	Требования
1	Стены	<p>1.1. Один из материалов должен быть основным и использоваться на большей части площади фасада.</p> <p>1.2. При применении системы навесного фасада не допускается использовать для панелей пропорции менее 1:2. В отделке фасадов не допускается применение материала с креплением на видимых кляммерах (открытые системы крепления).</p> <p>1.3. Материалы с глянцевой поверхностью (за исключением стекла) должны применяться на меньшей части площади фасада.</p> <p>1.4. Материалы, имитирующие натуральные, должны соответствовать им по фактуре.</p> <p>1.5. Не допускается окраска поверхностей, облицованных натуральным камнем.</p> <p>1.6. Не допускается использовать: пленку (в том числе самоклеящуюся), профилированный лист, асбестоцементный лист, металлический и пластиковый (виниловый) сайдинг, поликарбонат, ПВХ-панели (за исключением HPL-панелей с имитацией дерева, металла и бетона), крупные фракции штукатурки “фактурная шуба” и “короед”.</p>
2	Окна	<p>2.1. Не допускается облицовка откосов керамической плиткой, а также применение на откосах системы навесного фасада (за исключением системы с использованием панелей, имитирующих натуральные материалы).</p> <p>2.2. Все элементы окон (за исключением стекла) должны выполняться в едином материале. Допускается применение разных материалов для разных по назначению групп проемов (окна жилых помещений, витрины коммерческих предприятий).</p>
3	Остекление	<p>3.1. Не допускается установка дверных заполнений с остеклением менее 70% полотна (за исключением дверных проемов к</p>

		<p>техническим помещениям).</p> <p>3.2. При остеклении балконов и лоджий не допускается устройство глухих пластиковых полотен.</p> <p>3.3. Не допускается использование тонированного в массе, а также непросматриваемого зеркального остекления.</p>
4	Цоколь	<p>4.1. Один из материалов должен быть основным и использоваться на большей части площади цоколя.</p> <p>4.2. При применении системы навесного фасада не допускается использовать для панелей пропорции менее 1:2. В отделке цоколя не допускается применение материала с креплением на видимых кляммерах (открытые системы крепления).</p> <p>4.3. Материалы с глянцевой поверхностью (за исключением стекла) должны применяться на меньшей части площади цоколя.</p> <p>4.4. Материалы, имитирующие натуральные, должны соответствовать им по фактуре.</p> <p>4.5. Не допускается окраска поверхностей, облицованных натуральным камнем.</p> <p>4.6. Для навесов и козырьков к приямкам не допускается использовать: профилированный лист, металлический и пластиковый (виниловый) сайдинг, поликарбонат (за исключением монолитного).</p> <p>4.7. Не допускается устройство радиальных козырьков и навесов к приямкам.</p> <p>4.8. Не допускается использовать: пленку (в том числе самоклеящуюся), профилированный лист, асбестоцементный лист, металлический и пластиковый (виниловый) сайдинг, поликарбонат, ПВХ-панели (за исключением HPL-панелей с имитацией дерева, металла и бетона), крупные фракции штукатурки “фактурная шуба” и “короед”.</p>
5	Кровля	<p>5.1 Не допускается использовать: асбестоцементный лист, пластиковый (виниловый) сайдинг, поликарбонат, ПВХ-панели, шифер, фанеру, вагонку.</p>
6	Элементы входных групп	<p>6.1. Для навесов и козырьков не допускается использовать: асбестоцементный лист, пластиковый (виниловый) сайдинг, поликарбонат, шифер, фанеру, вагонку, ПВХ-панели (за исключением HPL-панелей с имитацией дерева, металла и бетона), крупные фракции штукатурки “фактурная шуба” и “короед”.</p> <p>6.2. Не допускается устройство радиальных козырьков и навесов.</p> <p>6.3. Для лестниц, площадок, ступеней не допускается использовать: материалы с классом противоскольжения менее R12, резиновую плитку.</p> <p>6.4. Материалы, имитирующие натуральные, должны соответствовать им по фактуре.</p> <p>6.5. Не допускается окраска поверхностей, облицованных натуральным камнем.</p> <p>6.6. Необходимо предусматривать придверные грязезащитные системы.</p>
7	Ограждения	<p>7.1. Для ограждений участка, а также балконов и парапетов не допускается использовать: профилированный лист, асбестоцементный лист, металлический и пластиковый (виниловый) сайдинг, поликарбонат, стекломагnezитовые листы, фанеру, вагонку.</p> <p>7.2. Материалы, имитирующие натуральные, должны соответствовать им по фактуре.</p>

2.4. Требования к размещению технического и инженерного оборудования на фасадах зданий, строений и сооружений:

Элементы систем кондиционирования (наружные блоки систем кондиционирования и вентиляции, отверстия для монтажа бризера), а также антенны должны:

- размещаться упорядоченно, с привязкой к архитектурному решению фасада и единой композиционной (вертикальной, горизонтальной) системе осей;

- размещаться с использованием стандартных конструкций крепления и с использованием маскирующих ограждений (решеток, жалюзи, корзин);

- оснащаться кабель-каналами, скрытыми за фасадом или замаскированными в тон колера соответствующей плоскости фасада.

Для элементов систем кондиционирования необходимо предусматривать скрытое организованное водоотведение.

Размещение элементов систем кондиционирования допускается:

- на кровле объекта (крышные кондиционеры с внутренними воздуховодными каналами);
- в нижней части оконных проемов, в окнах подвального этажа без выхода за плоскость фасада;
- в простенках между оконными и дверными проемами;
- на всех фасадах, брандмауэрах;
- на лоджиях и балконах.

Размещение элементов систем кондиционирования не допускается:

- в оконных и дверных проемах с выступанием за плоскость фасада;
- над пешеходными тротуарами.

Маскирующие ограждения должны иметь окраску, соответствующую одному из колеров элементов здания (стен, перекрытий, элементов окон, цоколя).

Цветовое решение элементов системы наружного водоотведения (водосточные трубы, желоба) должно осуществляться в тон соответствующей плоскости стены.

2.5. Требования к подсветке фасадов зданий, строений и сооружений:

Входные группы жилой и общественной части должны иметь освещение.

Запрещается использовать в подсветке фасадов пиксельную, мигающую подсветку

Приборы архитектурной подсветки должны располагаться таким образом, чтобы их выходные отверстия экранировались светозащитными устройствами или не оказывались в центре поля зрения водителей и пешеходов в главных направлениях движения.

Подсветка осуществляется с цветовой температурой (Тц) в диапазоне 2000-2700 К.

Не допускается засветка окон жилых помещений, расположенных вблизи зданий, а также камер видеонаблюдения.

3. ТРЕБОВАНИЯ К ВНЕШНЕМУ ОБЛИКУ ФАСАДОВ ОБЪЕКТОВ ВРИ

2.7, 3.2.1, 3.2.4, 3.4.1, 3.4.2, 3.4.3, 3.5.1, 3.5.2

Требования распространяются на ВРИ:

2.7- Обслуживание жилой застройки;

3.2.1- Дома социального обслуживания;

3.2.4- Общежития;

3.4.1-Амбулаторно-поликлиническое обслуживание;

- 3.4.2- Стационарное медицинское обслуживание;
- 3.4.3-Медицинские организации особого назначения;
- 3.5.1-Дошкольное, начальное и среднее общее образование;
- 3.5.2-Среднее и высшее профессиональное образование.

3.1. Требования к объемно-пространственным и архитектурно-стилистическим характеристикам зданий, строений и сооружений:

№ п/п	Наименование параметра	2.7.1	3.2.1	3.2.4	3.4.1	3.4.2	3.4.3	3.5.1	3.5.2
1	Максимальный отступ зданий, строений, сооружений, формирующих уличный фронт, от красных линий**, м	-	*	*	*	*	*	*	*
2	Минимальная высота здания вдоль УДС, м	-	3,95	3,95	3,95	3,95	3,95	3,95	3,95
3	Минимальный процент застроенности уличного фронта, %	-	****	****	-	-	-	-	-
4	Минимальная высота типового этажа, м	3,0	3,0	3,0	3,0	3,0	3,0	3,0	3,0
5	Минимальная высота первого этажа зданий***, м	-	3,2	3,2	3,2	3,2	3,2	3,2	3,2
6	Минимальный процент остекления фасада первого этажа***, %	-	30	30	-	-	-	-	-
7	Минимальная высота оконных проемов первых этажей***, м	-	1,8	1,8	-	-	-	-	-
8	Максимальный уклон кровли, градусов	30	30	30	30	30	30	30	30
9	Максимальная отметка входной группы, м	0,15	0,15	0,15	0,15	0,15	0,15	0,15	0,15
10	Максимальный выступ консольных элементов за контур наружных стен здания, строения и сооружения, м	0,4	0,4	1,2	0,4	0,4	0,4	0,4	0,4
11	Максимальная общая высота ограждений земельного участка от уровня земли***, м	1,5	1,5	1,5	1,5	1,5	1,5	1,5	1,5
12	Максимальная высота непросматриваемой части ограждений земельного участка***, м	0,45	0,45	0,45	0,45	0,45	0,45	0,45	0,45

* показатель принимается как отступ на 3 м от минимального отступа зданий, строений, сооружений от красных линий по каждой территориальной зоне отдельно, в соответствии с ПЗЗ;

** не регламентируется;

- в случае наличия на земельном участке зон с особыми условиями использования территории, запрещающих размещение объектов капитального строительства в соответствии с требованием;

- в случае разработки проекта планировки на территорию;

- для зданий высотой более 18 м, выходящих на границу участка, примыкающую к существующей УДС;

- при длине границы участка вдоль красной линии менее 25 м;

*** параметр действует на фасады и ограждения, выходящие на границу участка, примыкающую к территориям общего пользования;

**** не регламентируется при длине участка вдоль красных линий от 0 до 54 м, от 55 до 92 м - 60%, от 93 м - 70% (по каждой стороне участка).

1. Параметры, касающиеся первых этажей здания, а именно минимальная высота первого этажа, минимальный процент остекления фасада первого этажа, минимальная высота оконных

проемов первых этажей, максимальная отметка входной группы, не регламентируются в случае крупнопанельного домостроения.

2. Высота непросматриваемой части ограждений рассчитывается с учетом высоты опоры ограждения, если ширина опоры больше высоты непросматриваемой части.

3.2. Требования к цветовым характеристикам зданий, строений и сооружений:

№ п/п	Конструктивный элемент	Требования
1	Стены	<p>1.1. В цветовом решении облицовочных материалов объекта (за исключением площади остекления) разрешается использовать 1 оттенок в качестве основного цвета, не более двух - в качестве дополнительных цветов и не более трех - в качестве акцентных цветов. Основной оттенок должен быть использован на большей части площади фасада, дополнительные - суммарно на меньшей части. Акцентный оттенок (при наличии) должен вводиться для обоснованного выделения архитектурных элементов здания (декоративные элементы, выступающие импосты, фрагменты стен, элементы входных групп и т.д.).</p> <p>1.2. Цветовое решение должно осуществляться в соответствии с разрешенными к использованию RAL:</p> <p>- основные оттенки - 9010, 150-5, 9001, 160-3, 160-5, 060 90 10, 070 90 10, 100 93 05, 085 93 05, 000 90 00, 110-1, 1013, 840-1, 840-2, 120-5, 100 80 05, 110 80 10, 1015, 310-1, 9002, 080 80 05, 095 80 10, 9018, 830-1, 040 80 10, 080 80 10, 070 80 20, 780-4;</p> <p>- дополнительные оттенки - 9010, 070 90 20, 1014, 1000, 070 80 20, 020 80 05, 180 80 05, 140 80 10, 130 70 10, 180 70 05, 1002, 070 70 30, 050 70 20, 260 80 10, 340 70 05, 000 65 00, 040 70 10, 360 60 05, 060 60 20, 1011, 075 70 20, 1020, 7004, 140 60 05, 7030, 7048, 7037, 240 60 05, 7001, 7034, 7033, 060 50 30, 050 50 30, 1036, 7036, 7039, 150 60 10, 7002, 100 50 05, 100 50 10, 040 50 20, 8002;</p> <p>- акцентные оттенки - 9010, 085 90 30, 110 90 35, 100 90 40, 070 80 30, 080 80 40, 280 80 15, 290 80 15, 310 80 15, 040 80 20, 050 80 30, 070 80 40, 1034, 060 70 40, 050 70 30, 050 70 40, 020 80 20, 1018, 1028, 6027, 210 70 10, 230 70 20, 240 70 25, 5012, 280 70 20, 3015, 030 70 20, 3012, 2003, 2012, 050 60 40, 3022, 040 70 20, 320 70 15, 4009, 280 70 10, 310 60 15, 5024, 240-2, 6021, 3014, 1032, 070 70 40, 020 70 10, 170 60 10, 160 60 20, 5014, 040 60 20, 050 60 20, 040 50 10, 060 50 20, 040 50 40, 030 50 30, 040 50 30, 8004, 4001, 5018, 5007, 180 50 15, 8001, 8025, 230 50 10, 8024.</p> <p>1.3. При подборе материалов неоднородной текстуры (натуральных кирпич, гранит и т. д. и имитирующих натуральные – композитные плиты и т.д.) допускается отклонение от перечня разрешенных RAL. В составе натуральных материалов должны отсутствовать дополнительные цветные пигменты. Колер материалов, имитирующих натуральные, должен совпадать с натуральным цветом этих материалов.</p> <p>1.4. При создании архитектурных решений необходимо выполнять стыковку наружных стеновых панелей в тон их отделки. Цветовое решение нащельников на стыках поверхностей должно осуществляться в соответствии с колером отделки этих поверхностей. Поэтажное деление торцевыми поверхностями плит перекрытий допускается при условии отделки плиты в тон соответствующей плоскости стены фасада.</p>
2	Окна	<p>2.1. Цветовое решение должно осуществляться в соответствии с разрешенными к использованию RAL: 9010, 1002, 7010, 7011, 7024, 7026, 820-5, 7021, 8014, 9005.</p> <p>2.2. Все элементы окон (за исключением стекла) должны выполняться в едином цветовом решении.</p> <p>Допускается применение отличающегося цвета для окон первого этажа здания.</p>

3	Остекление	<p>3.1. Не допускается использование цветного (тонируемого в массе), непросматриваемого зеркального остекления.</p> <p>3.2. Цветовое решение должно осуществляться в нейтральных и серых оттенках.</p>
4	Цоколь	<p>4.1. Предусмотреть цветовое решение, соответствующее колеру стены, примыкающей к цоколю.</p> <p>4.2. Цветовое решение должно осуществляться в соответствии с разрешенными к использованию RAL: 9010, 150-5, 9001, 160-3, 160-5, 060 90 10, 070 90 10, 100 93 05, 085 93 05, 000 90 00, 110-1, 1013, 840-1, 840-2, 120-5, 100 80 05, 110 80 10, 1015, 310-1, 9002, 080 80 05, 095 80 10, 9018, 830-1, 040 80 10, 080 80 10, 070 80 20, 780-4, 9010, 070 90 20, 1014, 1000, 070 80 20, 020 80 05, 180 80 05, 140 80 10, 130 70 10, 180 70 05, 1002, 070 70 30, 050 70 20, 260 80 10, 340 70 05, 000 65 00, 040 70 10, 360 60 05, 060 60 20, 1011, 075 70 20, 1020, 7004, 140 60 05, 7030, 7048, 7037, 240 60 05, 7001, 7034, 7033, 060 50 30, 050 50 30, 1036, 7036, 7039, 150 60 10, 7002, 100 50 05, 100 50 10, 040 50 20, 8002.</p> <p>4.3. При подборе материалов неоднородной текстуры (натуральных - кирпич, гранит и т. д. и имитирующих натуральные – композитные плиты и т.д.) допускается отклонение от перечня разрешенных RAL. В составе натуральных материалов должны отсутствовать дополнительные цветные пигменты. Колер материалов, имитирующих натуральные, должен совпадать с натуральным цветом этих материалов.</p> <p>4.4. При создании архитектурных решений необходимо выполнять стыковку наружных стеновых панелей в тон их отделки. Цветовое решение нащельников на стыках поверхностей должно осуществляться в соответствии с колером отделки этих поверхностей.</p>
5	Кровля	<p>5.1. Цветовое решение должно осуществляться в соответствии с разрешенными к использованию RAL: 7045, 8028, 820-5, 7024, 7021.</p> <p>5.2. Все элементы кровли, за исключением функциональных элементов эксплуатируемой кровли (озеленение, детские площадки, террасы и др.), должны выполняться в едином цветовом решении.</p>
6	Элементы входных групп	<p>6.1. Цветовое решение должно осуществляться в соответствии с разрешенными к использованию RAL: 9010, 150-5, 9001, 160-3, 160-5, 060 90 10, 070 90 10, 100 93 05, 085 93 05, 000 90 00, 110-1, 1013, 840-1, 840-2, 120-5, 100 80 05, 110 80 10, 1015, 310-1, 9002, 080 80 05, 095 80 10, 9018, 830-1, 040 80 10, 080 80 10, 070 80 20, 780-4, 9010, 070 90 20, 1014, 1000, 070 80 20, 020 80 05, 180 80 05, 140 80 10, 130 70 10, 180 70 05, 1002, 070 70 30, 050 70 20, 260 80 10, 340 70 05, 000 65 00, 040 70 10, 360 60 05, 060 60 20, 1011, 075 70 20, 1020, 7004, 140 60 05, 7030, 7048, 7037, 240 60 05, 7001, 7034, 7033, 060 50 30, 050 50 30, 1036, 7036, 7039, 150 60 10, 7002, 100 50 05, 100 50 10, 040 50 20, 8002.</p> <p>6.2. Допускается использовать один из следующих акцентных оттенков RAL: 9010, 085 90 30, 110 90 35, 100 90 40, 070 80 30, 080 80 40, 280 80 15, 290 80 15, 310 80 15, 040 80 20, 050 80 30, 070 80 40, 1034, 060 70 40, 050 70 30, 050 70 40, 020 80 20, 1018, 1028, 6027, 210 70 10, 230 70 20, 240 70 25, 5012, 280 70 20, 3015, 030 70 20, 3012, 2003, 2012, 050 60 40, 3022, 040 70 20, 320 70 15, 4009, 280 70 10, 310 60 15, 5024, 240-2, 6021, 3014, 1032, 070 70 40, 020 70 10, 170 60 10, 160 60 20, 5014, 040 60 20, 050 60 20, 040 50 10, 060 50 20, 040 50 40, 030 50 30, 040 50 30, 8004, 4001, 5018, 5007, 180 50 15, 8001, 8025, 230 50 10, 8024.</p> <p>6.3. При подборе материалов неоднородной текстуры (натуральных - кирпич, гранит и т. д. и имитирующих натуральные – композитные плиты и т.д.) допускается отклонение от перечня разрешенных RAL. В составе натуральных материалов должны отсутствовать дополнительные цветные пигменты. Колер материалов, имитирующих натуральные, должен совпадать с натуральным цветом этих материалов.</p>
7	Ограждения	<p>7.1. Цветовое решение ограждений элементов здания, парапетов, а также ограждений земельного участка должно осуществляться в соответствии с разрешенными к использованию RAL: 9010, 9001, 7032, 9006, 1019, 7004, 7005, 7024, 8028,</p>

	6003, 6020, 7016, 8017, 9005. 7.2. Для ограждений, выполненных из латуни или покрытых имитацией латуни, а также для ограждений, выполненных из кортена, допускается отклонение от перечня разрешенных RAL в пользу натурального цвета материала. 7.3. Цветовое решение ограждений, выполненных из стекла, должно осуществляться в нейтральных и серых оттенках.
--	---

3.3. Требования к отделочным материалам фасадов зданий, строений и сооружений:

№ п/п	Конструктивный элемент	Требования
1	Стены	1.1. Один из материалов должен быть основным и использоваться на большей части площади фасада. 1.2. При применении системы навесного фасада не допускается использовать для панелей пропорции менее 1:2. В отделке фасадов не допускается применение материала с креплением на видимых кляммерах (открытые системы крепления). 1.3. Материалы с глянцевой поверхностью (за исключением стекла) должны применяться на меньшей части площади фасада 1.4. Материалы, имитирующие натуральные, должны соответствовать им по фактуре. 1.5. Не допускается окраска поверхностей, облицованных натуральным камнем. 1.6. Не допускается использовать: пленку (в том числе самоклеящуюся), профилированный лист, асбестоцементный лист, металлический и пластиковый (виниловый) сайдинг, сотовый поликарбонат, ПВХ панели (за исключением HPL-панелей с имитацией дерева, металла и бетона), крупные фракции штукатурки “фактурная шуба” и “короед”, глянцевые керамогранитные плиты.
2	Окна	2.1. Не допускается облицовка откосов керамической плиткой, а также применение на откосах системы навесного фасада (за исключением системы с использованием панелей, имитирующих натуральные материалы). 2.2. Все элементы окон (за исключением стекла) должны выполняться в едином материале.
3	Остекление	3.1. Не допускается установка дверных заполнений с остеклением менее 70% полотна (за исключением дверных проемов к техническим помещениям). 3.2. Не допускается использование тонированного в массе, а также непросматриваемого зеркального остекления.
4	Цоколь	4.1. Один из материалов должен быть основным и использоваться на большей части площади цоколя. 4.2. При применении системы навесного фасада не допускается использовать для панелей пропорции менее 1:2. В отделке цоколя не допускается применение материала с креплением на видимых кляммерах (открытые системы крепления). 4.3. Материалы с глянцевой поверхностью (за исключением стекла) должны применяться на меньшей части площади цоколя. 4.4. Материалы, имитирующие натуральные, должны соответствовать им по фактуре. 4.5. Не допускается окраска поверхностей, облицованных натуральным камнем. 4.6. Для навесов и козырьков к прямым, выходящих на главные фасады, не допускается использовать: профилированный лист, металлический и пластиковый (виниловый) сайдинг, поликарбонат (за исключением монолитного поликарбоната). 4.7. Для навесов и козырьков к прямым, выходящих на второстепенные фасады, не допускается использовать: металлический и пластиковый (виниловый) сайдинг, поликарбонат (за исключением монолитного поликарбоната). 4.8. Не допускается устройство радиальных козырьков и навесов к прямым. 4.9. Не допускается использовать: пленку (в том числе самоклеящуюся), профилированный лист, асбестоцементный лист,

		металлический и пластиковый (виниловый) сайдинг, сотовый поликарбонат, ПВХ панели (за исключением HPL-панелей с имитацией дерева, металла и бетона), крупные фракции штукатурки “фактурная шуба” и “короед”, глянцевые керамогранитные плиты.
5	Кровля	5.1. Не допускается использовать: асбестоцементный лист, пластиковый (виниловый) сайдинг, сотовый или профилированный поликарбонат, ПВХ-панели, шифер, фанеру, вагонку.
6	Элементы входных групп	6.1. Для навесов и козырьков не допускается использовать: асбестоцементный лист, пластиковый (виниловый) сайдинг, поликарбонат (за исключением монолитного), шифер, фанеру, вагонку, ПВХ-панели (за исключением HPL-панелей с имитацией дерева, металла и бетона), крупные фракции штукатурки “фактурная шуба” и “короед”. 6.2. Материалы, имитирующие натуральные, должны соответствовать им по фактуре. 6.3. Не допускается устройство радиальных козырьков и навесов. 6.4. Для лестниц, площадок, ступеней не допускается использовать: материалы с классом противоскольжения менее R12, резиновую плитку 6.5. Не допускается окраска поверхностей, облицованных натуральным камнем. 6.6. Необходимо предусматривать придверные грязезащитные системы.
7	Ограждения	7.1. Для ограждений участка, а также балконов, парапетов и прочих элементов здания не допускается использовать: профилированный лист, асбестоцементный лист, металлический и пластиковый (виниловый) сайдинг, поликарбонат, стекломagneзитовые листы, фанеру, вагонку. 7.2 Материалы, имитирующие натуральные, должны соответствовать им по фактуре.

3.4. Требования к размещению технического и инженерного оборудования на фасадах зданий, строений и сооружений:

Элементы систем кондиционирования (наружные блоки систем кондиционирования и вентиляции, отверстия для монтажа бризера), а также антенны должны:

- размещаться упорядоченно, с привязкой к архитектурному решению фасада и единой композиционной (вертикальной, горизонтальной) системе осей;
- размещаться с использованием стандартных конструкций крепления и с использованием маскирующих ограждений (решеток, жалюзи, корзин);
- оснащаться кабель-каналами, скрытыми за фасадом или замаскированными в тон колера соответствующей плоскости фасада.

Для элементов систем кондиционирования необходимо предусматривать скрытое организованное водоотведение.

Размещение элементов систем кондиционирования допускается:

- на кровле объекта (крышные кондиционеры с внутренними воздуховодными каналами);
- в нижней части оконных проемов, в окнах подвального этажа без выхода за плоскость фасада;
- в простенках между оконными и дверными проемами;
- на второстепенных фасадах, брандмауэрах;
- в арочных проемах на высоте не менее 3,0 м от поверхности земли,

Размещение элементов систем кондиционирования не допускается:

- на поверхности главных фасадов;

- в оконных и дверных проемах с выступанием за плоскость фасада;
- над пешеходными тротуарами.

Маскирующие ограждения должны иметь окраску, соответствующую одному из колеров элементов здания (стен, элементов окон).

Цветовое решение элементов системы наружного водоотведения (водосточные трубы, желоба) должно осуществляться в тон соответствующей плоскости стены.

3.5. Требования к подсветке фасадов зданий, строений и сооружений:

Входные группы, эвакуационные выходы, указатели и информационные элементы должны иметь освещение.

Запрещается использовать в подсветке фасадов пиксельную, мигающую подсветку.

Приборы архитектурной подсветки должны располагаться таким образом, чтобы их выходные отверстия экранировались светозащитными устройствами или не оказывались в центре поля зрения водителей и пешеходов в главных направлениях движения.

Подсветка осуществляется с цветовой температурой (Тц) в диапазоне 2000-2700 К.

Не допускается засветка окон жилых помещений, расположенных вблизи зданий, а также камер видеонаблюдения.

4. ТРЕБОВАНИЯ К ВНЕШНЕМУ ОБЛИКУ ФАСАДОВ ОБЪЕКТОВ ВРИ

3.6.1, 3.8.1, 3.8.2, 3.9.2, 3.9.3, 3.10.1, 4.1, 4.2, 4.3, 4.4, 4.5, 4.6, 4.7, 4.8.2, 4.10, 5.1.2, 5.2.1, 6.12, 8.3, 9.2, 9.2.1

Требования распространяются на ВРИ:

- 3.6.1-Объекты культурно-досуговой деятельности;
- 3.8.1-Государственное управление;
- 3.8.2-Представительская деятельность;
- 3.9.2-Проведение научных исследований;
- 3.9.3-Проведение научных испытаний;
- 3.10.1-Амбулаторное ветеринарное обслуживание;
- 4.1-Деловое управление;
- 4.2-Объекты торговли (торговые центры, ТРЦ и др.);
- 4.3-Рынки;
- 4.4-Магазины;
- 4.5-Банковская и страховая деятельность;
- 4.6-Общественное питание;
- 4.7-Гостиничное обслуживание;
- 4.8.2-Проведение азартных игр;
- 4.10-Выставочно-ярмарочная деятельность;
- 5.1.2-Обеспечение занятий спортом в помещениях;

- 5.2.1-Туристическое обслуживание;
 6.12-Научно-производственная деятельность;
 8.3-Обеспечение внутреннего правопорядка;
 9.2-Курортная деятельность;
 9.2.1-Санаторная деятельность;

4.1. Требования к объемно-пространственным и архитектурно-стилистическим характеристикам зданий, строений и сооружений:

№ п/п	Наименование параметра	3.6.1	3.8.1	3.8.2	3.9.2	3.9.3	3.10.1	4.1	4.2	4.3	4.4	4.5
1	Максимальный отступ зданий, строений, сооружений, формирующих уличный фронт, от красных линий**, м	-	-	-	*	*	*	*	*	*	*	*
2	Минимальная высота здания вдоль УДС, м	4,25	4,25	4,25	3,95	3,95	3,95	4,25	4,25	4,25	4,25	4,25
3	Минимальный процент застроенности уличного фронта,%	-	-	-	****	****	****	****	-	****	****	****
4	Минимальная высота типового этажа, м	3,2	3,2	3,2	3,0	3,0	3,0	3,2	4,5	3,2	3,0	3,2
5	Минимальная высота первого этажа зданий***, м	3,5	3,5	3,5	3,2	3,2	3,2	3,5	4,5	3,5	3,5	3,5
6	Минимальный процент остекления фасада первого этажа***, %	-	40	40	40	40	40	40	40	40	40	40
7	Минимальная высота оконных проемов первых этажей***, м	-	1,8	1,8	1,8	1,8	1,8	1,8	1,8	1,8	1,8	1,8
8	Максимальный уклон кровли, градусов	30	30	30	30	30	30	30	30	30	30	30
9	Максимальная отметка входной группы, м	0,15	-	-	0,15	0,15	0,15	0,15	0,15	0,15	0,15	0,15
10	Максимальный выступ консольных элементов за контур наружных стен здания, строения и сооружения, м	3	3	3	3	0,4	0,4	3	3	0,4	3	0,4
11	Максимальная общая высота ограждений земельного участка от уровня земли***, м	-	-	-	-	-	-	1,5	1,5	1,5	-	-
12	Максимальная высота непросматриваемой части ограждений земельного участка***, м	-	-	-	-	-	-	0,45	0,45	0,45	-	-
№ п/п	Наименование параметра	4.6	4.7	4.8.2	4.10	5.1.2	5.2.1	6.12	8.3	9.2	9.2.1	
1	Максимальный отступ зданий, строений, сооружений, формирующих уличный фронт, от красных линий**, м	*	*	*	*	*	*	*	-	-	-	
2	Минимальная высота здания вдоль УДС, м	4,25	4,25	4,25	4,25	4,25	4,25	4,25	4,25	4,25	4,25	
3	Минимальный процент застроенности уличного фронта,%	****	****	****	****	****	****	-	-	-	-	
4	Минимальная высота типового этажа, м	3,2	3,0	3,2	3,2	3,0	3,0	3,2	3,2	3,0	3,0	
5	Минимальная высота первого этажа зданий***, м	3,5	3,5	3,5	3,5	3,5	3,5	3,5	3,5	3,5	3,5	
6	Минимальный процент остекления фасада первого этажа***, %	40	40	40	40	-	40	40	-	40	40	

7	Минимальная высота оконных проемов первых этажей***, м	1,8	1,8	1,8	1,8	-	1,8	1,8	-	1,8	1,8
8	Максимальный уклон кровли, градусов	30	30	30	30	30	30	30	30	30	30
9	Максимальная отметка входной группы, м	0,15	0,15	0,15	0,15	0,15	0,15	0,15	0,15	0,15	0,15
10	Максимальный выступ консольных элементов за контур наружных стен здания, строения и сооружения, м	0,4	3	0,4	3	3	0,4	3	0,4	3	3
11	Максимальная общая высота ограждений земельного участка от уровня земли***, м	1,5	1,5	-	-	-	1,5	-	-	1,5	1,5
12	Максимальная высота непросматриваемой части ограждений земельного участка***, м	0,45	0,45	-	-	-	0,45	-	-	0,45	0,45

* показатель принимается как отступ на 3 м от минимального отступа зданий, строений, сооружений от красных линий по каждой территориальной зоне отдельно, в соответствии с ПЗЗ;

** не регламентируется:

- в случае наличия на земельном участке зон с особыми условиями использования территории, запрещающих размещение объектов капитального строительства в соответствии с требованием;

- в случае разработки проекта планировки на территорию;

- для зданий высотой более 18 м, выходящих на границу участка, примыкающую к существующей УДС;

- при длине границы участка вдоль красной линии менее 25 м;

*** параметр действует на фасады и ограждения, выходящие на границу участка, примыкающую к территориям общего пользования;

**** не регламентируется при длине участка вдоль красных линий от 0 до 54 м, от 55 до 92 м - 60%, от 93 м - 70% (по каждой стороне участка).

1. Параметры, касающиеся первых этажей здания, а именно минимальная высота первого этажа, минимальный процент остекления фасада первого этажа, минимальная высота оконных

проемов первых этажей, максимальная отметка входной группы, не регламентируются в случае крупнопанельного домостроения.

2. Высота непросматриваемой части ограждений рассчитывается с учетом высоты опоры ограждения, если ширина опоры больше высоты непросматриваемой части.

4.2. Требования к цветовым характеристикам зданий, строений и сооружений:

№ п/п	Конструктивный элемент	Требования
1	Стены	<p>1.1. В цветовом решении облицовочных материалов объекта (за исключением площади остекления) разрешается использовать 1 оттенок в качестве основного цвета, не более двух - в качестве дополнительных цветов и не более одного - в качестве акцентного цвета. Основной оттенок должен быть использован на большей части площади фасада, дополнительные - суммарно на меньшей части. Акцентный оттенок (при наличии) должен вводиться для обоснованного выделения архитектурных элементов здания (декоративные элементы, выступающие импосты, фрагменты стен, элементы входных групп и т.д.).</p> <p>1.2. Цветовое решение должно осуществляться в соответствии с разрешенными к использованию RAL:</p> <p>- основные оттенки - 9010, 150-5, 9001, 160-3, 160-5, 060 90 10, 070 90 10, 060 90 05, 1013, 840-2, 100 80 05, 110 80 10, 7032, 120 70 05, 840-1, 120-5, 1015, 310-1, 9002, 080 80 05, 095 80 10, 7044, 7038, 9018, 830-1, 240 80 05, 160 80 05, 160 70 05, 060 80 20,</p>

		<p>040 80 10, 080 80 10, 070 80 20, 780-4, 080 80 20, 1001, 080 70 30, 085 70 20, 060 70 10, 050 70 20, 070 70 10, 1019, 050 60 10;</p> <p>- дополнительные оттенки - 9010, 070 90 20, 1014, 1000, 070 80 20, 020 80 05, 180 80 05, 140 80 10, 130 70 10, 180 70 05, 050 70 20, 075 70 20, 340 70 05, 000 65 00, 040 70 10, 360 60 05, 060 60 20, 070 60 30, 7004, 140 60 05, 7030, 7048, 7037, 7001, 7034, 7033, 060 50 30, 050 50 20, 040 50 20, 060 60 05, 070 60 10, 120 60 05, 075 60 20, 070 50 20, 7006, 050 50 10, 7039, 100 50 05, 100 50 10, 090 50 20, 1036, 7036, 7002, 7003, 8025, 070 40 10, 7005, 7015, 7024, 8028;</p> <p>- акцентные оттенки - 9010, 1002, 070 70 30, 060 70 40, 050 70 30, 280 70 10, 1020, 040 50 30, 6011, 5014, 030 40 30, 8002, 050 40 30.</p> <p>1.3. При подборе материалов неоднородной текстуры (натуральных - кирпич, гранит и т. д. и имитирующих натуральные – композитные плиты и т.д.) допускается отклонение от перечня разрешенных RAL. В составе натуральных материалов должны отсутствовать дополнительные цветные пигменты. Колер материалов, имитирующих натуральные, должен совпадать с натуральным цветом этих материалов.</p> <p>1.4. При создании архитектурных решений необходимо выполнять стыковку наружных стеновых панелей в тон их отделки. Цветовое решение нащельников на стыках поверхностей должно осуществляться в соответствии с колером отделки этих поверхностей.</p>
2	Окна	<p>2.1. Цветовое решение должно осуществляться в соответствии с разрешенными к использованию RAL: 9010, 1002, 7010, 7011, 7024, 7026, 820-5, 7021, 8014, 9005.</p> <p>2.2. Все элементы окон (за исключением стекла) должны выполняться в едином цветовом решении.</p>
3	Остекление	<p>3.1. Не допускается использование цветного (тонированного в массе), непросматриваемого зеркального остекления.</p> <p>3.2. Цветовое решение должно осуществляться в нейтральных* и серых оттенках стекла.**</p> <p>*Нейтральный оттенок стекла – это стекло с максимальной прозрачностью, без искажения цвета.</p> <p>**Серые оттенки стекла необходимо подобрать с учетом каталога производителя.</p>
4	Цоколь	<p>4.1. Предусмотреть цветовое решение, соответствующее одному из колеров элементов здания (стен, перекрытий, элементов окон, ограждений).</p> <p>4.2. Цветовое решение должно осуществляться в соответствии с разрешенными к использованию RAL: 9010, 150-5, 9001, 160-3, 160-5, 060 90 10, 070 90 10, 060 90 05, 1013, 840-2, 100 80 05, 110 80 10, 7032, 120 70 05, 840-1, 120-5, 1015, 310-1, 9002, 080 80 05, 095 80 10, 7044, 7038, 9018, 830-1, 240 80 05, 160 80 05, 160 70 05, 060 80 20, 040 80 10, 080 80 10, 070 80 20, 780-4, 080 80 20, 1001, 080 70 30, 085 70 20, 060 70 10, 050 70 20, 070 70 10, 1019, 050 60 10, 070 90 20, 1014, 1000, 070 80 20, 020 80 05, 180 80 05, 140 80 10, 130 70 10, 180 70 05, 050 70 20, 075 70 20, 340 70 05, 000 65 00, 040 70 10, 360 60 05, 060 60 20, 070 60 30, 7004, 140 60 05, 7030, 7048, 7037, 7001, 7034, 7033, 060 50 30, 050 50 20, 040 50 20, 060 60 05, 070 60 10, 120 60 05, 075 60 20, 070 50 20, 7006, 050 50 10, 7039, 100 50 05, 100 50 10, 090 50 20, 1036, 7036, 7002, 7003, 8025, 070 40 10, 7005, 7015, 7024, 8028.</p> <p>4.3. При подборе материалов неоднородной текстуры (натуральных - кирпич, гранит и т.д., и имитирующих натуральные – композитные плиты и т.д.) допускается отклонение от перечня разрешенных RAL. В составе натуральных материалов должны отсутствовать дополнительные цветные пигменты. Колер материалов, имитирующих натуральные, должен совпадать с натуральным цветом этих материалов.</p> <p>4.4. При создании архитектурных решений необходимо выполнять стыковку наружных стеновых панелей в тон их отделки. Цветовое решение нащельников на стыках поверхностей должно осуществляться в соответствии с колером отделки этих поверхностей.</p>

5	Кровля	<p>5.1. Цветовое решение должно осуществляться в соответствии с разрешенными к использованию RAL: 7045, 820-5, 7024, 8028, 8011, 7021.</p> <p>5.2. Все элементы кровли, за исключением функциональных элементов эксплуатируемой кровли (озеленение, детские площадки, террасы и др.), должны выполняться в едином цветовом решении.</p>
6	Элементы входных групп	<p>6.1. Цветовое решение должно осуществляться в соответствии с разрешенными к использованию RAL: 9010, 150-5, 9001, 160-3, 160-5, 060 90 10, 070 90 10, 060 90 05, 1013, 840-2, 100 80 05, 110 80 10, 7032, 120 70 05, 840-1, 120-5, 1015, 310-1, 9002, 080 80 05, 095 80 10, 7044, 7038, 9018, 830-1, 240 80 05, 160 80 05, 160 70 05, 060 80 20, 040 80 10, 080 80 10, 070 80 20, 780-4, 080 80 20, 1001, 080 70 30, 085 70 20, 060 70 10, 050 70 20, 070 70 10, 1019, 050 60 10, 070 90 20, 1014, 1000, 070 80 20, 020 80 05, 180 80 05, 140 80 10, 130 70 10, 180 70 05, 050 70 20, 075 70 20, 340 70 05, 000 65 00, 040 70 10, 360 60 05, 060 60 20, 070 60 30, 7004, 140 60 05, 7030, 7048, 7037, 7001, 7034, 7033, 060 50 30, 050 50 20, 040 50 20, 060 60 05, 070 60 10, 120 60 05, 075 60 20, 070 50 20, 7006, 050 50 10, 7039, 100 50 05, 100 50 10, 090 50 20, 1036, 7036, 7002, 7003, 8025, 070 40 10, 7005, 7015, 7024, 8028.</p> <p>6.2. При подборе материалов неоднородной текстуры (натуральных - кирпич, гранит, и имитирующих натуральные - композитные плиты и т.д.) допускается отклонение от перечня разрешенных RAL. В составе натуральных материалов должны отсутствовать дополнительные цветные пигменты. Колер материалов, имитирующих натуральные, должен совпадать с натуральным цветом этих материалов.</p>
7	Ограждения	<p>7.1. В ограждениях балконов, парапетов и прочих элементов здания предусмотреть цветовое решение, соответствующее одному из колеров элементов здания (стен, элементов окон).</p> <p>7.2. В ограждении земельного участка цветовое решение должно осуществляться в соответствии с разрешенными к использованию RAL: 9010, 9001, 7032, 9006, 1019, 7004, 7005, 7024, 8028, 6003, 6020, 7016, 8017, 9005.</p> <p>7.3. Для ограждений, выполненных из латуни или покрытых имитацией латуни, а также для ограждений, выполненных из кортена, допускается отклонение от перечня разрешенных RAL в пользу натурального цвета материала.</p> <p>7.4. Цветовое решение ограждений, выполненных из стекла, должно осуществляться в нейтральных* и серых оттенках.**</p> <p>*Нейтральный оттенок стекла – это стекло с максимальной прозрачностью, без искажения цвета.</p> <p>**Серые оттенки стекла необходимо подобрать с учетом каталога производителя.</p>

4.3. Требования к отделочным материалам фасадов зданий, строений и сооружений:

№ п/п	Конструктивный элемент	Требования
1	Стены	<p>1.1. Один из материалов должен быть основным и использоваться на большей части площади фасада.</p> <p>1.2. При применении системы навесного фасада не допускается использовать для панелей пропорции менее 1:2. В отделке фасадов не допускается применение материала с креплением на видимых кляммерах (открытые системы крепления).</p> <p>1.3. Материалы с глянцевой поверхностью (за исключением стекла) должны применяться на меньшей части площади фасада.</p> <p>1.4. Материалы, имитирующие натуральные, должны соответствовать им по фактуре.</p> <p>1.5. Не допускается окраска поверхностей, облицованных натуральным камнем.</p> <p>1.6. Допускается использовать отличающиеся друг от друга решения для главных и второстепенных фасадов. Решения главного фасада должны дублироваться на второстепенных на глубину не менее 10 метров от грани их стыковки. Основной цвет</p>

		<p>второстепенного фасада должен соответствовать основному цвету главного фасада.</p> <p>1.7. Не допускается использовать: пленку (в том числе самоклеящуюся), профилированный лист, асбестоцементный лист, металлический и пластиковый (виниловый) сайдинг, сотовый поликарбонат, ПВХ-панели (за исключением HPL-панелей с имитацией дерева, металла и бетона), крупные фракции штукатурки “фактурная шуба” и “короед”, глянцевые керамогранитные плиты.</p>
2	Окна	<p>2.1. Не допускается облицовка откосов керамической плиткой, а также применение на откосах системы навесного фасада (за исключением системы с использованием панелей, имитирующих натуральные материалы).</p> <p>2.2. Все элементы окон (за исключением стекла) должны выполняться в едином материале.</p>
3	Остекление	<p>3.1. Не допускается установка дверных заполнений с остеклением менее 70% полотна (за исключением дверных проемов к техническим помещениям).</p> <p>3.2. Не допускается использование тонированного в массе, а также непросматриваемого зеркального остекления.</p>
4	Цоколь	<p>4.1. Один из материалов должен быть основным и использоваться на большей части площади цоколя.</p> <p>4.2. При применении системы навесного фасада не допускается использовать для панелей пропорции менее 1:2. В отделке цоколя не допускается применение материала с креплением на видимых кляммерах (открытые системы крепления).</p> <p>4.3. Материалы с глянцевой поверхностью (за исключением стекла) должны применяться на меньшей части площади цоколя.</p> <p>4.4. Материалы, имитирующие натуральные, должны соответствовать им по фактуре.</p> <p>4.5. Не допускается окраска поверхностей, облицованных натуральным камнем.</p> <p>4.6. Для навесов и козырьков к прямым, выходящим на главные фасады, не допускается использовать: профилированный лист, металлический и пластиковый (виниловый) сайдинг, поликарбонат (за исключением монолитного поликарбоната).</p> <p>4.7. Для навесов и козырьков к прямым, выходящим на второстепенные фасады, не допускается использовать: металлический и пластиковый (виниловый) сайдинг, поликарбонат (за исключением монолитного поликарбоната).</p> <p>4.8. Не допускается устройство радиальных козырьков и навесов к прямым.</p> <p>4.9. Не допускается использовать: пленку (в том числе самоклеящуюся), профилированный лист, асбестоцементный лист, металлический и пластиковый (виниловый) сайдинг, сотовый поликарбонат, ПВХ панели (за исключением HPL-панелей с имитацией дерева, металла и бетона), крупные фракции штукатурки “фактурная шуба” и “короед”, глянцевые керамогранитные плиты.</p>
5	Кровля	<p>5.1. Не допускается использовать: асбестоцементный лист, пластиковый (виниловый) сайдинг, сотовый или профилированный поликарбонат, ПВХ-панели, шифер, фанеру, вагонку.</p>
6	Элементы входных групп	<p>6.1. Для навесов и козырьков не допускается использовать: асбестоцементный лист, пластиковый (виниловый) сайдинг, поликарбонат, шифер, фанеру, вагонку, ПВХ-панели (за исключением HPL-панелей с имитацией дерева), крупные фракции штукатурки “фактурная шуба” и “короед”.</p> <p>6.2. Материалы, имитирующие натуральные, должны соответствовать им по фактуре.</p> <p>6.3. Не допускается устройство радиальных козырьков и навесов.</p> <p>6.4. Для лестниц, площадок, ступеней не допускается использовать: материалы с классом противоскольжения менее R12, резиновую плитку.</p> <p>6.5. Не допускается окраска поверхностей, облицованных натуральным камнем.</p> <p>6.6. Необходимо предусматривать придверные грязезащитные системы.</p>

7	Ограждения	7.1. Для ограждений участка, а также балконов и парапетов не допускается использовать: профилированный лист, асбестоцементный лист, металлический и пластиковый (виниловый) сайдинг, поликарбонат, стекломангезитовые листы, фанеру, вагонку.
---	------------	---

4.4. Требования к размещению технического и инженерного оборудования на фасадах зданий, строений и сооружений:

Элементы систем кондиционирования (наружные блоки систем кондиционирования и вентиляции, отверстия для монтажа бризера), а также антенны должны:

- размещаться упорядоченно, с привязкой к архитектурному решению фасада и единой композиционной (вертикальной, горизонтальной) системе осей;
- размещаться с использованием стандартных конструкций крепления и с использованием маскирующих ограждений (решеток, жалюзи, корзин);
- оснащаться кабель-каналами, скрытыми за фасадом или замаскированными в тон колера соответствующей плоскости фасада.

Для элементов систем кондиционирования необходимо предусматривать скрытое организованное водоотведение.

Размещение элементов систем кондиционирования допускается:

- на кровле объекта (крышные кондиционеры с внутренними воздуховодными каналами);
- в нижней части оконных проемов, в окнах подвального этажа без выхода за плоскость фасада;
- в простенках между оконными и дверными проемами;
- на второстепенных фасадах, брандмауэрах;
- в арочных проемах на высоте не менее 3,0 м от поверхности земли,

Размещение элементов систем кондиционирования не допускается:

- на поверхности главных фасадов;
- в оконных и дверных проемах с выступанием за плоскость фасада;
- над пешеходными тротуарами.

Маскирующие ограждения должны иметь окраску, соответствующую одному из колеров элементов здания (стен, перекрытий, элементов окон, цоколя).

Цветовое решение элементов системы наружного водоотведения (водосточные трубы, желоба) должно осуществляться в тон соответствующей плоскости стены.

4.5. Требования к подсветке фасадов зданий, строений и сооружений:

Входные группы должны иметь освещение.

Запрещается использовать в подсветке фасадов пиксельную, мигающую подсветку.

Приборы архитектурной подсветки должны располагаться таким образом, чтобы их выходные отверстия экранировались светозащитными устройствами или не оказывались в центре поля зрения водителей и пешеходов в главных направлениях движения.

Подсветка осуществляется с цветовой температурой (Тц) в диапазоне 2000-2700 К.

Не допускается засветка окон жилых помещений, расположенных вблизи зданий, а также камер видеонаблюдения.

**5. ТРЕБОВАНИЯ К ВНЕШНЕМУ ОБЛИКУ ФАСАДОВ ОБЪЕКТОВ ВРИ
2.7.1, 3.1.1, 3.1.2, 3.2.2, 3.2.3, 3.3, 3.10.2, 4.9.1.2, 4.9.1.3, 4.9.1.4, 6.9**

Требования распространяются на ВРИ:

2.7.1-Хранение автотранспорта;

3.1.1-Предоставление коммунальных услуг;

3.1.2-Административные здания организаций, обеспечивающих предоставление коммунальных услуг;

3.2.2-Оказание социальной помощи населению;

3.2.3-Оказание услуг связи;

3.3 Бытовое обслуживание;

3.10.2-Приюты для животных;

4.9.1.2-Обеспечение дорожного отдыха;

4.9.1.3-Автомобильные мойки;

4.9.1.4-Ремонт автомобилей;

6.9 Склад.

5.1. Требования к объемно-пространственным и архитектурно-стилистическим характеристикам зданий, строений и сооружений:

№ п/п	Наименование параметра	2.7.1	3.1.2	3.2.2	3.2.3	3.3	3.10.2	4.9.1.2	4.9.1.3	4.9.1.4
1	Максимальный отступ зданий, строений, сооружений, формирующих уличный фронт, от красных линий**, м	-	*	*	*	*	*	*	*	*
2	Минимальная высота здания вдоль УДС, м	-	3,95	3,95	-	-	3,95	4,25	4,25	4,25
3	Минимальный процент застроенности уличного фронта, %	-	****	****	****	****	****	****	****	****
4	Минимальная высота типового этажа, м	3,0	3,0	3,0	3,0	3,0	3,0	3,0	-	-
5	Минимальная высота первого этажа зданий***, м	-	3,2	3,2	-	-	3,2	3,5	3,5	3,5
6	Минимальный процент остекления фасада первого этажа***, %	-	30	30	-	-	40	40	-	-
7	Минимальная высота оконных проемов первых этажей***, м	-	1,8	1,8	-	-	1,8	1,8	-	-
8	Максимальный уклон кровли, градусов	30	30	30	30	30	30	30	-	-
9	Максимальная отметка входной группы, м	0,15	0,15	0,15	0,15	0,15	0,15	0,15	0,15	0,15
10	Максимальный выступ консольных элементов за контур наружных стен здания, строения и сооружения, м	0,4	0,4	0,4	0,4	0,4	0,4	0,4	0,4	0,4
11	Максимальная общая высота ограждений земельного участка от уровня земли***, м	1,5	1,5	-	-	-	-	-	-	-

12	Максимальная высота непросматриваемой части ограждений земельного участка***, м	0,45	0,45	-	-	-	-	-	-	-
----	---	------	------	---	---	---	---	---	---	---

* показатель принимается как отступ на 3 м от минимального отступа зданий, строений, сооружений от красных линий по каждой территориальной зоне отдельно, в соответствии с ПЗЗ;

** не регламентируется:

- в случае наличия на земельном участке зон с особыми условиями использования территории, запрещающих размещение объектов капитального строительства в соответствии с требованием;

- в случае разработки проекта планировки на территорию;

- для зданий высотой более 18 м, выходящих на границу участка, примыкающую к существующей УДС;

- при длине границы участка вдоль красной линии менее 25 м;

*** параметр действует на фасады и ограждения, выходящие на границу участка, примыкающую к территориям общего пользования;

**** не регламентируется при длине участка вдоль красных линий от 0 до 54 м, от 55 до 92 м - 60%, от 93 м - 70% (по каждой стороне участка).

1. Параметры, касающиеся первых этажей здания, а именно минимальная высота первого этажа, минимальный процент остекления фасада первого этажа, минимальная высота оконных

проемов первых этажей, максимальная отметка входной группы, не регламентируются в случае крупнопанельного домостроения.

2. Высота непросматриваемой части ограждений рассчитывается с учетом высоты опоры ограждения, если ширина опоры больше высоты непросматриваемой части.

5.2. Требования к цветовым характеристикам зданий, строений и сооружений:

№ п/п	Конструктивный элемент	Требования
1	Стены	<p>1.1. В цветовом решении облицовочных материалов объекта (за исключением площади остекления) разрешается использовать 1 оттенок в качестве основного цвета и не более двух - в качестве дополнительных цветов. Основной оттенок должен быть использован на большей части площади фасада, дополнительные - суммарно на меньшей части.</p> <p>1.2. Цветовое решение должно осуществляться в соответствии с разрешенными к использованию RAL:</p> <p>- основные оттенки - 9010, 150-5, 9001, 160-3, 160-5, 060 90 10, 070 90 10, 060 90 05, 1013, 840-2, 100 80 05, 110 80 10, 120 70 05, 840-1, 120-5, 1015, 310-1, 9002, 080 80 05, 095 80 10, 7044, 7038, 9018, 830-1, 240 80 05, 160 70 05, 060 80 20, 040 80 10, 080 80 10, 070 80 20, 780-4, 080 80 20, 1001, 085 70 20, 060 70 10, 070 70 10, 1019, 050 60 10;</p> <p>- дополнительные оттенки - 9010, 070 90 20, 1014, 1000, 070 80 20, 020 80 05, 180 80 05, 140 80 10, 130 70 10, 180 70 05, 050 70 20, 075 70 20, 340 70 05, 000 65 00, 040 70 10, 360 60 05, 060 60 20, 070 60 30, 7004, 140 60 05, 7030, 7048, 7037, 7001, 7034, 7033, 060 50 30, 050 50 20, 040 50 20, 060 60 05, 070 60 10, 120 60 05, 075 60 20, 070 50 20, 7006, 050 50 10, 7039, 100 50 05, 100 50 10, 090 50 20, 1036, 7036, 7002, 7003, 8025, 070 40 10, 7005, 7015, 7024, 8028.</p> <p>1.3. При подборе материалов неоднородной текстуры (натуральных - кирпич, гранит и т. д. и имитирующих натуральные - композитные плиты и т.д.) допускается отклонение от перечня разрешенных RAL. В составе натуральных материалов должны отсутствовать дополнительные цветные пигменты. Колер материалов, имитирующих натуральные, должен совпадать с натуральным цветом этих материалов</p>

		1.4. При создании архитектурных решений необходимо выполнять стыковку наружных стеновых панелей в тон их отделки. Цветовое решение нащельников на стыках поверхностей должно осуществляться в соответствии с колером отделки этих поверхностей. Поэтажное деление торцевыми поверхностями плит перекрытий допускается при условии отделки плиты в тон соответствующей плоскости стены фасада.
2	Окна	2.1. Цветовое решение должно осуществляться в соответствии с разрешенными к использованию RAL: 9010, 1002, 7010, 7011, 7024, 7026, 820-5, 7021, 8014, 9005. 2.2. Все элементы окон (за исключением стекла) должны выполняться в едином цветовом решении.
3	Остекление	3.1. Не допускается использование цветного (тонируемого в массе), непросматриваемого зеркального остекления. 3.2. Цветовое решение должно осуществляться в нейтральных* и серых оттенках стекла.** *Нейтральный оттенок стекла – это стекло с максимальной прозрачностью, без искажения цвета. **Серые оттенки стекла необходимо подобрать с учетом каталога производителя.
4	Цоколь	4.1. Предусмотреть цветовое решение, соответствующее колеру стены, примыкающей к цоколю. 4.2. Цветовое решение должно осуществляться в соответствии с разрешенными к использованию RAL: 9010, 150-5, 9001, 160-3, 160-5, 060 90 10, 070 90 10, 060 90 05, 1013, 840-2, 100 80 05, 110 80 10, 120 70 05, 840-1, 120-5, 1015, 310-1, 9002, 080 80 05, 095 80 10, 7044, 7038, 9018, 830-1, 240 80 05, 160 70 05, 060 80 20, 040 80 10, 080 80 10, 070 80 20, 780-4, 080 80 20, 1001, 085 70 20, 060 70 10, 070 70 10, 1019, 050 60 10, 070 90 20, 1014, 1000, 070 80 20, 020 80 05, 180 80 05, 140 80 10, 130 70 10, 180 70 05, 050 70 20, 075 70 20, 340 70 05, 000 65 00, 040 70 10, 360 60 05, 060 60 20, 070 60 30, 7004, 140 60 05, 7030, 7048, 7037, 7001, 7034, 7033, 060 50 30, 050 50 20, 040 50 20, 060 60 05, 070 60 10, 120 60 05, 075 60 20, 070 50 20, 7006, 050 50 10, 7039, 100 50 05, 100 50 10, 090 50 20, 1036, 7036, 7002, 7003, 8025, 070 40 10, 7005, 7015, 7024, 8028. 4.3. При подборе материалов неоднородной текстуры (натуральных - кирпич, гранит и т. д. и имитирующих натуральные – композитные плиты и т.д.) допускается отклонение от перечня разрешенных RAL. В составе натуральных материалов должны отсутствовать дополнительные цветные пигменты. Колер материалов, имитирующих натуральные, должен совпадать с натуральным цветом этих материалов 4.4. При создании архитектурных решений необходимо выполнять стыковку наружных стеновых панелей в тон их отделки. Цветовое решение нащельников на стыках поверхностей должно осуществляться в соответствии с колером отделки этих поверхностей.
5	Кровля	5.1. Цветовое решение должно осуществляться в соответствии с разрешенными к использованию RAL: 7045, 820-5, 7024, 8028, 8011, 7021. 5.2. Все элементы кровли, за исключением функциональных элементов эксплуатируемой кровли (озеленение, детские площадки, террасы и др.), должны выполняться в едином цветовом решении.
6	Элементы входных групп	6.1. Цветовое решение должно осуществляться в соответствии с разрешенными к использованию RAL: 9010, 150-5, 9001, 160-3, 160-5, 060 90 10, 070 90 10, 060 90 05, 1013, 840-2, 100 80 05, 110 80 10, 120 70 05, 840-1, 120-5, 1015, 310-1, 9002, 080 80 05, 095 80 10, 7044, 7038, 9018, 830-1, 240 80 05, 160 70 05, 060 80 20, 040 80 10, 080 80 10, 070 80 20, 780-4, 080 80 20, 1001, 085 70 20, 060 70 10, 070 70 10, 1019, 050 60 10, 070 90 20, 1014, 1000, 070 80 20, 020 80 05, 180 80 05, 140 80 10, 130 70 10, 180 70 05, 050 70 20, 075 70 20, 340 70 05, 000 65 00, 040 70 10, 360 60 05, 060 60 20, 070 60 30, 7004, 140 60 05, 7030, 7048, 7037, 7001, 7034, 7033, 060 50 30, 050 50 20, 040 50 20, 060 60 05, 070 60 10, 120 60 05, 075 60 20, 070 50 20, 7006, 050 50 10, 7039, 100 50 05, 100 50 10, 090 50 20, 1036, 7036, 7002, 7003, 8025, 070 40 10, 7005, 7015, 7024, 8028.

		6.2. При подборе материалов неоднородной текстуры (натуральных - кирпич, гранит и т. д. и имитирующих натуральные - композитные плиты и т.д.) допускается отклонение от перечня разрешенных RAL. В составе натуральных материалов должны отсутствовать дополнительные цветные пигменты. Колер материалов, имитирующих натуральные, должен совпадать с натуральным цветом этих материалов
7	Ограждения	7.1. Цветовое решение ограждений элементов здания, парапетов, а также ограждений земельного участка должно осуществляться в соответствии с разрешенными к использованию RAL: 9010, 9001, 7032, 9006, 1019, 7004, 7005, 7024, 8028, 6003, 6020, 7016, 8017, 9005. 7.2. Цветовое решение ограждений, выполненных из стекла, должно осуществляться в нейтральных* и серых оттенках. ** *Нейтральный оттенок стекла – это стекло с максимальной прозрачностью, без искажения цвета. **Серые оттенки стекла необходимо подобрать с учетом каталога производителя.

5.3. Требования к отделочным материалам фасадов зданий, строений и сооружений:

№ п/п	Конструктивный элемент	Требования
1	Стены	1.1. Один из материалов должен быть основным и использоваться на большей части площади фасада. 1.2. При применении системы навесного фасада не допускается использовать для панелей пропорции менее 1:2. В отделке фасадов не допускается применение материала с креплением на видимых кляммерах (открытые системы крепления). 1.3. Материалы с глянцевой поверхностью (за исключением стекла) должны применяться на меньшей части площади фасада. 1.4. Материалы, имитирующие натуральные, должны соответствовать им по фактуре. 1.5. Не допускается окраска поверхностей, облицованных натуральным камнем. 1.6. Допускается использовать отличающиеся друг от друга решения для главных и второстепенных фасадов. Решения главного фасада должны дублироваться на второстепенных на глубину не менее 10 метров от грани их стыковки. Основной цвет второстепенного фасада должен соответствовать основному цвету главного фасада. 1.7. Не допускается использовать: пленку (в том числе самоклеящуюся), асбестоцементный лист, металлический и пластиковый (виниловый) сайдинг, сотовый поликарбонат, ПВХ-панели (за исключением HPL панелей с имитацией дерева, металла и бетона), крупные фракции штукатурки “фактурная шуба” и “короед”, глянцевые керамогранитные плиты.
2	Окна	2.1. Не допускается облицовка откосов керамической плиткой, а также применение на откосах системы навесного фасада (за исключением системы с использованием панелей, имитирующих натуральные материалы). 2.2. Все элементы окон (за исключением стекла) должны выполняться в едином материале.
3	Остекление	3.1. Не допускается установка дверных заполнений с остеклением менее 70% полотна (за исключением дверных проемов к техническим помещениям). 3.2. Не допускается использование тонированного в массе, а также непросматриваемого зеркального остекления.
4	Цоколь	4.1. Один из материалов должен быть основным и использоваться на большей части площади цоколя. 4.2. При применении системы навесного фасада не допускается использовать для панелей пропорции менее 1:2. В отделке цоколя не допускается применение материала с креплением на видимых кляммерах (открытые системы крепления). 4.3. Материалы с глянцевой поверхностью (за исключением стекла) должны применяться на меньшей части площади цоколя.

		<p>4.4. Материалы, имитирующие натуральные, должны соответствовать им по фактуре.</p> <p>4.5. Не допускается окраска поверхностей, облицованных натуральным камнем.</p> <p>4.6. Не допускается использовать: пленку (в том числе самоклеящуюся), асбестоцементный лист, металлический и пластиковый (виниловый) сайдинг, сотовый поликарбонат, ПВХ-панели (за исключением HPL панелей с имитацией дерева, металла и бетона), крупные фракции штукатурки “фактурная шуба” и “короед”, глянцевые керамогранитные плиты.</p>
5	Кровля	5.1. Не допускается использовать: асбестоцементный лист, пластиковый (виниловый) сайдинг, сотовый или профилированный поликарбонат, ПВХ-панели, шифер, фанеру, вагонку.
6	Элементы входных групп	<p>6.1. Для навесов и козырьков не допускается использовать: асбестоцементный лист, пластиковый (виниловый) сайдинг, поликарбонат (за исключением монолитного), шифер, фанеру, вагонку, ПВХ-панели (за исключением HPL-панелей с имитацией дерева), крупные фракции штукатурки “фактурная шуба” и “короед”.</p> <p>6.2. Материалы, имитирующие натуральные, должны соответствовать им по фактуре.</p> <p>6.3. Не допускается устройство радиальных козырьков и навесов.</p> <p>6.4. Для лестниц, площадок, ступеней не допускается использовать: материалы с классом противоскольжения менее R11, резиновую плитку.</p> <p>6.5. Не допускается окраска поверхностей, облицованных натуральным камнем.</p> <p>6.6. Необходимо предусматривать придверные грязезащитные системы.</p>
7	Ограждения	7.1. Для всех ограждений не допускается использовать: профилированный лист, асбестоцементный лист, металлический и пластиковый (виниловый) сайдинг, поликарбонат, стекломагнезитовые листы, фанеру, вагонку.

5.4. Требования к размещению технического и инженерного оборудования на фасадах зданий, строений и сооружений:

Элементы систем кондиционирования (наружные блоки систем кондиционирования и вентиляции, отверстия для монтажа бризера), а также антенны должны:

- размещаться упорядоченно, с привязкой к архитектурному решению фасада и единой (вертикальной, горизонтальной) системе осей;
- размещаться с использованием стандартных конструкций крепления и с использованием маскирующих ограждений (решеток, жалюзи, корзин);
- оснащаться кабель-каналами, скрытыми за фасадом или замаскированными в тон колера соответствующей плоскости фасада.

Размещение элементов систем кондиционирования допускается:

- на кровле объекта (крышные кондиционеры с внутренними воздуховодными каналами);
- в нижней части оконных проемов, в окнах подвального этажа без выхода за плоскость фасада;
- в простенках между оконными и дверными проемами;
- на второстепенных фасадах, брандмауэрах;
- в арочных проемах на высоте не менее 3,0 м от поверхности земли,

Размещение элементов систем кондиционирования не допускается:

- на поверхности главных фасадов;
- в оконных и дверных проемах с выступанием за плоскость фасада;
- над пешеходными тротуарами.

Маскирующие ограждения должны иметь окраску, соответствующую одному из колеров элементов здания (стен, элементов окон).

Цветовое решение элементов системы наружного водоотведения (водосточные трубы, желоба) должно осуществляться в тон соответствующей плоскости стены.

5.5. Требования к подсветке фасадов зданий, строений и сооружений:

Входные группы должны иметь освещение.

Запрещается использовать в подсветке фасадов пиксельную, мигающую подсветку.

Приборы архитектурной подсветки должны располагаться таким образом, чтобы их выходные отверстия экранировались светозащитными устройствами или не оказывались в центре поля зрения водителей и пешеходов в главных направлениях движения.

Подсветка осуществляется белым с цветовой температурой (Тц) в диапазоне 2000-2700 К.

Не допускается засветка окон жилых помещений, расположенных вблизи зданий, а также камер видеонаблюдения.

Статья 34. Зона комплексного развития территории

1. Зона комплексного развития создается для обеспечения условий для реализации деятельности по комплексному и устойчивому развитию территории.

2. Зона комплексного развития выделена с целью развития неосвоенных, свободных от застройки территорий поселения. Данные территории представляют собой большие по площади земельные участки, поставленные на государственный кадастровый учет. С целью соблюдения требований Градостроительного кодекса Российской Федерации данные земельные участки отнесены к одной территориальной зоне, в то время как генеральным планом Брюховецкого сельского поселения Брюховецкого района в их границах планируется развитие следующих функциональных зон: зона застройки индивидуальными жилыми домами, общественно-деловые зоны, зона специализированной застройки, зелёные насаждения общего пользования.

3. Развитие данных участков возможно только путем подготовки проекта планировки территории и проекта межевания территории. Использование земельных участков в зоне комплексного развития должно соответствовать функциональному зонированию, установленному генеральным планом Брюховецкого сельского поселения.

4. Дополнительно к градостроительным регламентам для зоны «КР» согласно требованиям части 6, статьи 30 Градостроительного кодекса Российской Федерации устанавливаются расчетные показатели минимально допустимого уровня обеспеченности территории объектами коммунальной, транспортной, социальной инфраструктур и расчетные показатели максимально допустимого уровня территориальной доступности таких объектов для населения.

5. В составе зоны комплексного развития устанавливаются виды разрешенного использования территории и градостроительные регламенты следующих территориальных зон: Зона застройки индивидуальными жилыми домами (Ж1), многофункциональная общественно-деловая зона (ОД1), зона зеленых насаждений общего пользования (парки, скверы, бульвары, сады) (Р1), зеленые насаждения специального назначения (С3).

Раздел IV. Зоны с особыми условиями использования территорий

Статья 35. Общие положения

В соответствии с Земельным кодексом Российской Федерации в границах зон с особыми условиями использования территории устанавливаются ограничения использования земельных участков, которые распространяются на все, что находится над и под поверхностью земель, если иное не предусмотрено законами о недрах, воздушным и водным законодательством, и ограничивают или запрещают размещение и (или) использование расположенных на таких земельных участках объектов недвижимого имущества и (или) ограничивают или запрещают использование земельных участков для осуществления иных видов деятельности, которые несовместимы с целями установления зон с особыми условиями использования территорий.

Полный перечень видов зон с особыми условиями территории, которые могут быть установлены, приведен в статье 105 Земельного кодекса Российской Федерации.

В соответствии с федеральным законодательством ограничения использования земельных участков и объектов капитального строительства действуют только в границах тех зон с особыми условиями использования территории, размеры и (или) границы которых официально установлены в соответствии с требованиями федерального законодательства. Органы местного самоуправления поселений не могут устанавливать размеры и (или) границы зон с особыми условиями использования территории, право установления, которых не входит в их полномочия.

В соответствии с этим в рамках настоящих Правил зоны с особыми условиями использования территории подразделяются на три вида:

установленные - зоны, границы которых установлены и утверждены в соответствии с законодательством Российской Федерации;

ориентировочные - зоны, границы которых не установлены и не утверждены в соответствии с законодательством Российской Федерации,

которые в соответствии с законодательством должны устанавливаться, но не имеют фиксированных размеров и

однозначных правил (критериев) установления границ; для таких зон на законодательном уровне установлены только ориентировочные размеры, которые в случае установления границ таких зон должны уточняться путем проведения расчетов и (или) натуральных измерений степени воздействия на окружающую среду.

На карте градостроительного зонирования в обязательном порядке отображаются только границы установленных зон с особыми условиями использования территории.

К таким зонам относятся охранные зоны и зоны минимальных расстояний линейных объектов (линий электропередачи, трубопроводов, линий связи), придорожные полосы автомобильных дорог, водоохранные зоны и прибрежные защитные полосы поверхностных водных объектов. В случае отображения границ таких зон на карте градостроительного зонирования, эти границы отображаются особыми условными знаками, отличающими их от официально установленных (утвержденных) зон с особыми условиями территории.

Отображение границ таких зон на карте градостроительного зонирования и ограничения использования земельных участков и объектов капитального строительства в границах этих зон носят информационно-справочный характер и рассматриваются как границы и ограничения, планируемые к установлению в соответствии с федеральными законами. Правообладатели земельных участков и объектов капитального строительства, полностью или частично расположенных в ориентировочных границах зон с особыми условиями территории, имеют право в судебном порядке оспорить ограничения использования земельных участков и объектов капитального строительства в этих зонах.

Границы ориентировочных зон с особыми условиями использования территории на карте градостроительного зонирования не отображаются, поскольку они имеют чисто ориентировочный характер и не имеют юридической силы в части ограничения использования земельных участков и объектов капитального строительства.

В соответствии с судебной практикой Российской Федерации, в случае отображения ориентировочных границ зон с особыми условиями использования территории на карте градостроительного зонирования, правила землепользования и застройки могут быть в судебном порядке признаны не действующими в части ограничений использования земельных участков и объектов капитального строительства в границах таких зон с особыми условиями использования территории.

К ориентировочным зонам относятся не установленные в соответствии с требованиями федерального законодательства санитарно-защитные зоны предприятий, сооружений и иных объектов, зоны второго и третьего поясов санитарной охраны источников водоснабжения, зоны затопления и подтопления, зоны ограничений передающего радиотехнического объекта, иные виды зон и подзон с особыми условиями территории, для которых в

соответствии с федеральным законодательством размеры зон должны определяться на основании расчетов и (или) натурных исследований (измерений)

На территории Брюховецкого сельского поселения установлены или подлежат установлению следующие виды зон с особыми условиями использования территории:

- водоохранные зоны, прибрежные защитные полосы поверхностных водных объектов;
- зона подтопления и затопления;
- зоны санитарной охраны источников водоснабжения;
- охранные зоны объектов электросетевого хозяйства;
- охранный зона линий и сооружений связи;
- охранный зона газопроводов и систем газоснабжения;
- санитарный разрыв магистральных трубопроводов углеводородного сырья;
- придорожная полоса;
- санитарный разрыв линий железнодорожного транспорта;
- санитарно-защитные зоны предприятий, сооружений и иных объектов.

Водоохранные зоны, прибрежные защитные полосы поверхностных водных объектов

В соответствии со статьей 65. Водного кодекса Российской Федерации водоохраными зонами являются территории, которые примыкают к береговой линии рек, ручьёв, озёр, водохранилища и на которых устанавливается специальный режим осуществления хозяйственной и иной деятельности в целях предотвращения загрязнения, засорения, заиления указанных водных объектов и истощения их вод, а также сохранения среды обитания водных биологических ресурсов и других объектов животного и растительного мира.

В границах водоохранных зон устанавливаются прибрежные защитные полосы, на территориях которых вводятся дополнительные ограничения хозяйственной и иной деятельности.

Размеры водоохранных зон и прибрежных защитных полос устанавливаются в соответствии с Водным кодексом Российской Федерации. Ширина водоохранных зон рек, ручьёв и ширина их прибрежной защитной полосы устанавливаются от соответствующей береговой линии. Ширина водоохранной зоны рек или ручьёв устанавливается от их истока для рек или ручьёв протяжённостью:

- до 10 километров - 50 метров;
- от 10 до 50 километров - 100 метров;

- от 50 километров и более - 200 метров.

В границах водоохранных зон запрещается:

- использование сточных вод в целях регулирования плодородия почв;
- размещение кладбищ, скотомогильников, мест захоронения отходов производства и потребления, химических, взрывчатых, токсичных, отравляющих и ядовитых веществ, пунктов захоронения радиоактивных отходов;
- осуществление авиационных мер по борьбе с вредными организмами;
- движение и стоянка транспортных средств (кроме специальных транспортных средств), за исключением их движения по дорогам и стоянки на дорогах и в специально оборудованных местах, имеющих твердое покрытие;
- размещение автозаправочных станций, складов горюче-смазочных материалов (за исключением случаев, если автозаправочные станции, склады горюче-смазочных материалов размещены на территориях портов, судостроительных и судоремонтных организаций, инфраструктуры внутренних водных путей при условии соблюдения требований законодательства в области охраны окружающей среды и Водного Кодекса), станций технического обслуживания, используемых для технического осмотра и ремонта транспортных средств, осуществление мойки транспортных средств;
- размещение специализированных хранилищ пестицидов и агрохимикатов, применение пестицидов и агрохимикатов;
- сброс сточных, в том числе дренажных, вод;
- разведка и добыча общераспространенных полезных ископаемых (за исключением случаев, если разведка и добыча общераспространенных полезных ископаемых осуществляются пользователями недр, осуществляющими разведку и добычу иных видов полезных ископаемых, в границах предоставленных им в соответствии с законодательством РФ о недрах горных отводов и (или) геологических отводов на основании утвержденного технического проекта в соответствии со статьей 19.1 Закона РФ от 21.02.1992 г. N2395-I «О недрах»).

В границах водоохранных зон допускается проектирование, строительство, реконструкция, ввод в эксплуатацию, эксплуатация хозяйственных и иных объектов при условии оборудования таких объектов сооружениями, обеспечивающими охрану водных объектов от загрязнения, засорения, заиления и истощения вод в соответствии с водным законодательством и законодательством в области охраны окружающей среды. Выбор типа сооружения, обеспечивающего охрану водного объекта от загрязнения, засорения, заиления и истощения вод,

осуществляется с учетом необходимости соблюдения установленных в соответствии с законодательством в области охраны окружающей среды нормативов допустимых сбросов загрязняющих веществ, иных веществ и микроорганизмов.

Под сооружениями, обеспечивающими охрану водных объектов от загрязнения, засорения, заиления и истощения вод, понимаются:

- централизованные системы водоотведения (канализации), централизованные ливневые системы водоотведения;
- сооружения и системы для отведения (сброса) сточных вод в централизованные системы водоотведения (в том числе дождевых, талых, инфильтрационных, поливомоечных и дренажных вод), если они предназначены для приема таких вод;
- локальные очистные сооружения для очистки сточных вод (в том числе дождевых, талых, инфильтрационных, поливомоечных и дренажных вод), обеспечивающие их очистку исходя из нормативов, установленных в соответствии с требованиями законодательства в области охраны окружающей среды и Водного Кодекса;
- сооружения для сбора отходов производства и потребления, а также сооружения и системы для отведения (сброса) сточных вод (в том числе дождевых, талых, инфильтрационных, поливомоечных и дренажных вод) в приемники, изготовленные из водонепроницаемых материалов.

В отношении территорий садоводческих, огороднических или дачных некоммерческих объединений граждан, размещенных в границах водоохранных зон и не оборудованных сооружениями для очистки сточных вод, до момента их оборудования такими сооружениями и (или) подключения к централизованным системам, допускается применение приемников, изготовленных из водонепроницаемых материалов, предотвращающих поступление загрязняющих веществ, иных веществ и микроорганизмов в окружающую среду.

Ширина прибрежной защитной полосы устанавливается в зависимости от уклона берега водного объекта и составляет 30 м для обратногоуклона или 0° , 40 м для уклона до 3° и 50 м для уклона 3° и более.

Для реки, ручья протяженностью менее 10 км от истока до устья водоохранная зона совпадает с прибрежной защитной полосой. Радиус водоохранной зоны для истоков реки, ручья устанавливается в размере пятидесяти метров.

В границах прибрежных защитных полос наряду с установленными для водоохранной зоны ограничениями запрещается:

- распашка земель;
- размещение отвалов размываемых грунтов;

- выпас сельскохозяйственных животных и организация для них летних лагерей, ванн.

Вдоль береговой линии водного объекта общего пользования устанавливается береговая полоса, предназначенная для общего пользования.

Ширина береговой полосы водных объектов общего пользования составляет 20 метров, за исключением береговой полосы каналов, а также рек и ручьев, протяженность которых от истока до устья не более чем 10 километров. Ширина береговой полосы каналов, а также рек и ручьев, протяженность которых от истока до устья не более чем десять километров, составляет 5 метров. На карте градостроительного зонирования береговые полосы шириной 5 метров не отображаются.

Каждый гражданин вправе пользоваться (без использования механических транспортных средств) береговой полосой водных объектов общего пользования для передвижения и пребывания около них, в том числе для осуществления любительского и спортивного рыболовства и причаливания плавучих средств.

Приватизация земельных участков в пределах береговой полосы запрещается.

Зона подтопления и затопления

1. В целях предотвращения негативного воздействия вод на определенные территории и объекты и ликвидации его последствий осуществляются следующие мероприятия по предотвращению негативного воздействия вод и ликвидации его последствий в рамках осуществления водохозяйственных мероприятий, предусмотренных статьей 7.1 Водного Кодекса:

- 1) предпаводковые и послепаводковые обследования территорий, подверженных негативному воздействию вод, и водных объектов;
- 2) ледокольные, ледорезные и иные работы по ослаблению прочности льда и ликвидации ледовых заторов;
- 3) восстановление пропускной способности русел рек (дноуглубление и спрямление русел рек, расчистка водных объектов);
- 4) уполаживание берегов водных объектов, их биогенное закрепление, укрепление песчано-гравийной и каменной наброской, террасирование склонов.

2. Зоны затопления, подтопления устанавливаются, изменяются в отношении территорий, подверженных негативному воздействию вод и не обеспеченных сооружениями и (или) методами инженерной защиты, указанными в части 4 настоящей статьи, уполномоченным Правительством Российской Федерации федеральным органом

исполнительной власти с участием органов исполнительной власти субъектов Российской Федерации и органов местного самоуправления.

3. В границах зон затопления, подтопления запрещаются:

- 1) строительство объектов капитального строительства, не обеспеченных сооружениями и (или) методами инженерной защиты территорий и объектов от негативного воздействия вод;
- 2) использование сточных вод в целях повышения почвенного плодородия;
- 3) размещение кладбищ, скотомогильников, объектов размещения отходов производства и потребления, химических, взрывчатых, токсичных, отравляющих веществ, пунктов хранения и захоронения радиоактивных отходов;
- 4) осуществление авиационных мер по борьбе с вредными организмами.

4. Инженерная защита территорий и объектов от негативного воздействия вод (строительство водоограждающих дамб, берегоукрепительных сооружений и других сооружений инженерной защиты, предназначенных для защиты территорий и объектов от затопления, подтопления, разрушения берегов водных объектов, и (или) методы инженерной защиты, в том числе искусственное повышение поверхности территорий, устройство свайных фундаментов и другие методы инженерной защиты) осуществляется в соответствии с законодательством Российской Федерации о градостроительной деятельности органами государственной власти и органами местного самоуправления, уполномоченными на выдачу разрешений на строительство в соответствии с законодательством Российской Федерации о градостроительной деятельности, юридическими и физическими лицами - правообладателями земельных участков, в отношении которых осуществляется такая защита.

5. В целях строительства сооружений инженерной защиты территорий и объектов от негативного воздействия вод допускается изъятие земельных участков для государственных или муниципальных нужд в порядке, установленном земельным законодательством и гражданским законодательством.

Зоны санитарной охраны источников водоснабжения

Виды и размеры зон санитарной охраны источников водоснабжения устанавливаются в соответствии с СанПиН 2.1.4.1110-02 «Зоны санитарной охраны источников водоснабжения и водопроводов хозяйственно-питьевого назначения».

Источники водоснабжения имеют зоны санитарной охраны (далее - ЗСО). Зоны санитарной охраны организуются в составе трех поясов.

Первый пояс (строгого режима) включает территорию расположения водозаборов, площадок всех

водопроводных сооружений и водоподводящего канала. Размер первого пояса зоны санитарной охраны подземных источников водоснабжения составляет 30 м при использовании защищенных подземных вод и 50 м при использовании недостаточно защищенных подземных вод.

В пределах первого пояса не допускается посадка высокоствольных деревьев, все виды строительства, не имеющие непосредственного отношения к эксплуатации, реконструкции и расширению водопроводных сооружений, в том числе прокладка трубопроводов различного назначения, размещение жилых и хозяйственно-бытовых зданий, проживание людей, применение ядохимикатов и удобрений.

Здания должны быть оборудованы канализацией с отведением сточных вод в ближайшую систему бытовой или производственной канализации или на местные станции очистных сооружений, расположенные за пределами первого пояса ЗСО с учетом санитарного режима на территории второго пояса.

Второй и третий пояса (пояса ограничений) включают территорию, предназначенную для предупреждения загрязнения воды источников водоснабжения.

Границы второго и третьего поясов зон санитарной охраны подземных источников водоснабжения устанавливаются расчетом.

В пределах второго и третьего поясов зоны санитарной охраны запрещается: бурение новых скважин и новое строительство, связанное с нарушением почвенного покрова (производится при обязательном согласовании с территориальным отделением Управления Роспотребнадзора); закачка отработанных вод в подземные горизонты и подземное складирование твердых отходов, разработки недр земли; размещение складов горюче-смазочных материалов, ядохимикатов и минеральных удобрений, накопителей промышленных стоков, шламохранилищ и других объектов, обуславливающих опасность химического загрязнения подземных вод. В пределах третьего пояса зоны санитарной охраны размещение таких объектов допускается только при использовании защищенных подземных вод, при условии выполнения специальных мероприятий по защите водоносного горизонта от загрязнения при наличии санитарно-эпидемиологического заключения органа Роспотребнадзора, выданного с учетом заключения органов геологического контроля.

Также в пределах второго пояса запрещается: размещение кладбищ, скотомогильников, полей ассенизации, полей фильтрации, навозохранилищ, силосных траншей, животноводческих и птицеводческих предприятий и других объектов, обуславливающих опасность микробного загрязнения подземных вод; применение удобрений и ядохимикатов; рубка леса главного пользования.

Охранные зоны объектов электросетевого хозяйства

Охранные зоны объектов электросетевого хозяйства устанавливаются для обеспечения сохранности действующих линий и сооружений электросетевого хозяйства в соответствии с Постановлением Правительства Российской Федерации от 24.02.2009 г. № 160 «О порядке установления охранных зон объектов электросетевого хозяйства и особых условий использования земельных участков, расположенных в границах таких зон».

Вдоль воздушных линий электропередачи охранные зоны устанавливаются в виде части поверхности участка земли и воздушного пространства (на высоту, соответствующую высоте опор воздушных линий электропередачи), ограниченной параллельными вертикальными плоскостями, отстоящими по обе стороны линии электропередачи от крайних проводов при неотклоненном их положении на следующем расстоянии:

- до 1 кВ - 2 м;
- от 1 до 20 кВ - 10 м;
- 35 кВ - 15 м;
- 110 кВ - 20 м;
- 220 кВ - 25 м;
- 500 кВ - 30 м.

Вдоль подземных кабельных линий электропередачи охранный зона устанавливается в виде части поверхности участка земли, расположенного под ней участка недр (на глубину, соответствующую глубине прокладки кабельных линий электропередачи), ограниченной параллельными вертикальными плоскостями, отстоящими по обе стороны линии электропередачи от крайних кабелей на расстоянии 1 метра.

В охранных зонах запрещается осуществлять любые действия, которые могут нарушить безопасную работу объектов электросетевого хозяйства, в том числе привести к их повреждению или уничтожению, и (или) повлечь причинение вреда жизни, здоровью граждан и имуществу физических или юридических лиц, а также повлечь нанесение экологического ущерба и возникновение пожаров. В частности, запрещается:

- размещать любые объекты и предметы (материалы) в пределах созданных проходов и подъездов для доступа к объектам электросетевого хозяйства, а также проводить любые работы и возводить сооружения, которые могут препятствовать доступу к объектам электросетевого хозяйства, без создания необходимых для такого доступа проходов и подъездов;
- размещать свалки;
- производить работы ударными механизмами, сбрасывать тяжести массой свыше 5 тонн, производить сброс и

слив едких и коррозионных веществ и горюче-смазочных материалов (в охранных зонах подземных кабельных линий электропередачи).

В охранных зонах объектов электросетевого хозяйства напряжением свыше 1000 вольт, также запрещается:

- складировать или размещать хранилища любых, в том числе горюче-смазочных, материалов;
- размещать детские и спортивные площадки, стадионы, рынки, торговые точки, полевые станы, загоны для скота, гаражи и стоянки всех видов машин и механизмов, проводить любые мероприятия, связанные с большим скоплением людей, не занятых выполнением разрешенных в установленном порядке работ (в охранных зонах воздушных линий электропередачи).

В пределах охранных зон без письменного разрешения сетевой организации запрещается:

- строительство, капитальный ремонт, реконструкция или снос зданий и сооружений;
- горные, взрывные, мелиоративные работы, в том числе связанные с временным затоплением земель;
- посадка и вырубка деревьев и кустарников;
- проезд машин и механизмов, имеющих общую высоту с грузом или без груза от поверхности дороги более 4,5 метра (в охранных зонах воздушных линий электропередачи);
- полевые сельскохозяйственные работы с применением сельскохозяйственных машин и оборудования высотой более 4 м.

Охранная зона линий и сооружений связи

В соответствии с Постановлением Правительства Российской Федерации от 09.06.1995 г. №578 «Об утверждении Правил охраны линий и сооружений связи Российской Федерации» (далее - Постановление) устанавливаются охранные зоны с особыми условиями использования:

- для подземных кабельных и для воздушных линий связи и линий радиодиффузии, расположенных вне населенных пунктов на безлесных участках, - в виде участков земли вдоль этих линий, определяемых параллельными прямыми, отстоящими от трассы подземного кабеля связи или от крайних проводов воздушных линий связи и линий радиодиффузии не менее чем на 2 метра с каждой стороны;

- для морских кабельных линий связи и для кабеля связи при переходах через судоходные и сплавные реки, озера, водохранилища и каналы (арыки) - в виде участков водного пространства по всей глубине от водной поверхности до дна, определяемых параллельными плоскостями, отстоящими от трассы морского кабеля на 0,25 морской мили с каждой стороны или от трассы кабеля при переходах через реки, озера, водохранилища и каналы

(арыки) на 100 метров с каждой стороны;

- для наземных и подземных необслуживаемых усилительных и регенерационных пунктов на кабельных линиях связи - в виде участков земли, определяемых замкнутой линией, относящей от центра установки усилительных и регенерационных пунктов или от границы их обвалования не менее чем на 3 метра и от контуров заземления не менее чем на 2 метра.

На производство всех видов работ, связанных с вскрытием грунта в охранной зоне линии связи или линии радиодификации (за исключением вспашки на глубину не более 0,3 метра) на принадлежащем юридическому или физическому лицу земельном участке, заказчиком (застройщиком) должно быть получено письменное согласие от предприятия, в ведении которого находится эта линия связи или линия радиодификации.

Земельная площадь охранных зон на трассах линий связи и линий радиодификации используется юридическими и физическими лицами в соответствии с земельным законодательством Российской Федерации с учетом ограничений, установленных Постановлением и обеспечивающих сохранность линий связи и линий радиодификации.

Предприятиям, в ведении которых находятся линии связи и линии радиодификации, в охранных зонах разрешается:

а) устройство за свой счет дорог, подъездов, мостов и других сооружений, необходимых для эксплуатационного обслуживания линий связи и линий радиодификации на условиях, согласованных с собственниками земли (землевладельцами, землепользователями, арендаторами), которые не вправе отказать этим предприятиям в обеспечении условий для эксплуатационного обслуживания сооружений связи;

б) разрытие ям, траншей и котлованов для ремонта линий связи и линий радиодификации с последующей их засыпкой;

в) вырубка отдельных деревьев при авариях на линиях связи и линиях радиодификации, проходящих через лесные массивы, в местах, прилегающих к трассам этих линий, с последующей выдачей в установленном порядке лесорубочных билетов (ордеров) и очисткой мест рубки от порубочных остатков.

В пределах охранных зон без письменного согласия и присутствия представителей предприятий, эксплуатирующих линии связи или линии радиодификации, запрещается:

а) осуществлять всякого рода строительные, монтажные и взрывные работы, планировку грунта землеройными механизмами (за исключением зон песчаных барханов) и земляные работы (за исключением вспашки на глубину не более 0,3 метра);

б) производить геолого-съёмочные, поисковые, геодезические и другие изыскательские работы, которые связаны с бурением скважин, шурфованием, взятием проб грунта, осуществлением взрывных работ;

в) производить посадку деревьев, располагать полевые станы, содержать скот, складировать материалы, корма и удобрения, жечь костры, устраивать стрельбища;

г) устраивать проезды и стоянки автотранспорта, тракторов и механизмов, провозить негабаритные грузы под проводами воздушных линий связи и линий радиодиффузии, строить каналы (арыки), устраивать заграждения и другие препятствия;

д) устраивать причалы для стоянки судов, барж и плавучих кранов, производить погрузочно-разгрузочные, подводно-технические, дноуглубительные и землечерпательные работы, выделять рыбопромысловые участки, производить добычу рыбы, других водных животных, а также водных растений придонными орудиями лова, устраивать водопой, производить колку и заготовку льда. Судам и другим плавучим средствам запрещается бросать якоря, проходить с отдельными якорями, цепями, лотами, волокушами и тралами;

е) производить строительство и реконструкцию линий электропередач, радиостанций и других объектов, излучающих электромагнитную энергию и оказывающих опасное воздействие на линии связи и линии радиодиффузии;

ж) производить защиту подземных коммуникаций и коррозии без учета проходящих подземных кабельных линий связи.

Запрещается производить всякого рода действия, которые могут нарушить нормальную работу линий связи и линий радиодиффузии, в частности:

а) производить снос и реконструкцию зданий и мостов, осуществлять переустройство коллекторов, туннелей метрополитена и железных дорог, где проложены кабели связи, установлены столбы воздушных линий связи и линий радиодиффузии, размещены технические сооружения радиорелейных станций, кабельные ящики и распределительные коробки, без предварительного выноса заказчиками (застройщиками) линий и сооружений связи, линий и сооружений радиодиффузии по согласованию с предприятиями, в ведении которых находятся эти линии и сооружения;

б) производить засыпку трасс подземных кабельных линий связи, устраивать на этих трассах временные склады, стоки химически активных веществ и свалки промышленных, бытовых и прочих отходов, ломать замерные, сигнальные, предупредительные знаки и телефонные колодцы;

в) открывать двери и люки необслуживаемых усилительных и регенерационных пунктов (наземных и подземных) и радиорелейных станций, кабельных колодцев телефонной канализации, распределительных шкафов и кабельных ящиков, а также подключаться к линиям связи (за исключением лиц, обслуживающих эти линии);

- г) огораживать трассы линий связи, препятствуя свободному доступу к ним технического персонала;
- д) самовольно подключаться к абонентской телефонной линии и линии радиофикации в целях пользования услугами связи;
- е) совершать иные действия, которые могут причинить повреждения сооружениям связи и радиофикации (повреждать опоры и арматуру воздушных линий связи, обрывать провода, набрасывать на них посторонние предметы и другое).

Охранная зона газопроводов и систем газоснабжения

В соответствии с Постановлением Правительства Российской Федерации от 20.11.2000 г. № 878 «Об утверждении Правил охраны газораспределительных сетей» для газораспределительных сетей устанавливаются следующие охранные зоны:

- а) вдоль трасс наружных газопроводов - в виде территории, ограниченной условными линиями, проходящими на расстоянии 2 метров с каждой стороны газопровода;
- б) вдоль трасс подземных газопроводов из полиэтиленовых труб при использовании медного провода для обозначения трассы газопровода - в виде территории, ограниченной условными линиями, проходящими на расстоянии 3 метров от газопровода со стороны провода и 2 метров - с противоположной стороны;
- в) вдоль трасс наружных газопроводов на вечномёрзлых грунтах независимо от материала труб - в виде территории, ограниченной условными линиями, проходящими на расстоянии 10 метров с каждой стороны газопровода;
- г) вокруг отдельно стоящих газорегуляторных пунктов - в виде территории, ограниченной замкнутой линией, проведенной на расстоянии 10 метров от границ этих объектов. Для газорегуляторных пунктов, пристроенных к зданиям, охранная зона не регламентируется;
- д) вдоль подводных переходов газопроводов через судоходные и сплавные реки, озера, водохранилища, каналы - в виде участка водного пространства от водной поверхности до дна, заключенного между параллельными плоскостями, отстоящими на 100 м с каждой стороны газопровода;
- е) вдоль трасс межпоселковых газопроводов, проходящих по лесам и древесно-кустарниковой растительности, - в виде просек шириной 6 метров, по 3 метра с каждой стороны газопровода. Для надземных участков газопроводов расстояние от деревьев до трубопровода должно быть не менее высоты деревьев в течение всего срока эксплуатации газопровода.

На земельные участки, входящие в охранные зоны газораспределительных сетей, в целях предупреждения их повреждения или нарушения условий их нормальной эксплуатации налагаются ограничения (обременения), которыми запрещается:

- а) строить объекты жилищно-гражданского и производственного назначения;
- б) сносить и реконструировать мосты, коллекторы, автомобильные и железные дороги с расположенными на них газораспределительными сетями без предварительного выноса этих газопроводов по согласованию с эксплуатационными организациями;
- в) разрушать берегоукрепительные сооружения, водопропускные устройства, земляные и иные сооружения, предохраняющие газораспределительные сети от разрушений;
- г) перемещать, повреждать, засыпать и уничтожать опознавательные знаки, контрольно-измерительные пункты и другие устройства газораспределительных сетей;
- д) устраивать свалки и склады, разливать растворы кислот, солей, щелочей и других химически активных веществ;
- е) огораживать и перегораживать охранные зоны, препятствовать доступу персонала эксплуатационных организаций к газораспределительным сетям, проведению обслуживания и устранению повреждений газораспределительных сетей;
- ж) разводить огонь и размещать источники огня;
- з) рыть погреба, копать и обрабатывать почву сельскохозяйственными и мелиоративными орудиями и механизмами на глубину более 0,3 метра;
- и) открывать калитки и двери газорегуляторных пунктов, станций катодной и дренажной защиты, люки подземных колодцев, включать или отключать электроснабжение средств связи, освещения и систем телемеханики;
- к) набрасывать, приставлять и привязывать к опорам и надземным газопроводам, ограждениям и зданиям газораспределительных сетей посторонние предметы, лестницы, влезать на них;
- л) самовольно подключаться к газораспределительным сетям.

Лесохозяйственные, сельскохозяйственные и другие работы, не подпадающие под вышеуказанные ограничения, и не связанные с нарушением земельного горизонта и обработкой почвы на глубину более 0,3 метра, производятся собственниками, владельцами или пользователями земельных участков в охранной зоне газораспределительной сети при условии предварительного письменного уведомления эксплуатационной организации не менее чем за 3 рабочих дня до начала работ. Хозяйственная деятельность в охранных зонах

газораспределительных сетей, не предусмотренная предыдущими пунктами, при которой производится нарушение поверхности земельного участка и обработка почвы на глубину более 0,3 метра, осуществляется на основании письменного разрешения эксплуатационной организации газораспределительных сетей.

Санитарный разрыв магистральных трубопроводов углеводородного сырья

Для магистральных трубопроводов углеводородного сырья, компрессорных установок создаются санитарные разрывы (санитарные полосы отчуждения). Санитарные разрывы учитывают степень взрыво-пожароопасности при аварийных ситуациях и дифференцированы в зависимости от вида поселений, типа зданий, назначения объектов с учетом диаметра трубопроводов.

Размер санитарного разрыва от населенного пункта до сельскохозяйственных полей, обрабатываемых пестицидами и агрохимикатами авиационным способом, должен составлять не менее 2000 м.

Для магистральных трубопроводов создаются санитарные разрывы (санитарные полосы отчуждения), которые определяются минимальными расстояниями от магистральных трубопроводов до смежных зданий, строений и сооружений.

Рекомендуемые минимальные расстояния от магистральных нефтепроводов до городов, поселков и отдельных малоэтажных жилищ устанавливаются:

при диаметре до 300 мм - от 50 до 75 метров;

при диаметре 300 мм - 600 мм - от 50 до 100 метров;

при диаметре 600 мм - 1000 мм - от 75 до 150 метров;

при диаметре 1000 мм - 1400 мм - от 100 до 200 метров.

Рекомендуемые минимальные расстояния от магистральных нефтепроводов до гидротехнических сооружений устанавливаются в размере 300 метров, а до водозаборов - в размере 3000 метров.

Рекомендуемые минимальные расстояния от магистральных нефтепроводов, предназначенных для транспортировки нефти с высокими коррозирующими свойствами, от продуктопроводов, транспортирующих высокотоксичные, раздражающие газы и жидкости, определяются на основе расчетов в каждом конкретном случае при обязательном увеличении размеров не менее чем в 3 раза.

Рекомендуемые минимальные расстояния от магистральных газопроводов, не содержащих сероводород, до городов и других населенных пунктов, коллективных садов и дачных поселков, тепличных комбинатов, отдельных

общественных зданий с массовым скоплением людей, отдельных малоэтажных зданий, а также до полевых станков устанавливаются:

для трубопроводов I класса:

при диаметре до 300 мм - от 75 до 100 метров;

при диаметре 300 мм - 600 мм - от 125 до 150 метров;

при диаметре 600 мм - 800 мм - от 150 до 200 метров;

при диаметре 800 мм - 1000 мм - от 200 до 250 метров;

при диаметре 1000 мм - 1200 мм - от 250 до 300 метров; при диаметре более 1200 мм - от 300 до 350 метров;

для трубопроводов II класса:

при диаметре до 300 мм - 75 метров;

при диаметре свыше 300 мм - от 100 до 125 метров.

Рекомендуемые минимальные расстояния от магистральных газопроводов, не содержащих сероводород, до магистральных оросительных каналов, рек, водоемов и водозаборных сооружений устанавливаются 25 метров.

Рекомендуемые минимальные расстояния от магистральных трубопроводов, предназначенных для транспортировки сжиженных углеводородных газов, до городов, населенных пунктов, дачных поселков и сельскохозяйственных угодий (санитарные полосы отчуждения) устанавливаются:

при диаметре до 150 мм - от 100 до 150 метров; при диаметре 150 - 300 мм - от 175 до 250 метров;

при диаметре 300 - 500 мм - от 350 до 500 метров;

при диаметре 500 - 1000 мм - от 800 до 1000 метров.

Рекомендуемые минимальные расстояния при прокладке магистральных трубопроводов, предназначенных для транспортировки сжиженных углеводородных газов, увеличиваются в 2 раза для I класса и в 1,5 раза - для II класса.

В районах Крайнего Севера при диаметре магистральных трубопроводов, предназначенных для транспортировки сжиженных углеводородных газов, свыше 1000 мм рекомендуемое минимальное расстояние устанавливается не менее 700 метров.

Рекомендуемые минимальные расстояния магистральных газопроводов, транспортирующих природный газ с высокими коррозирующими свойствами, определяются на основе расчетов в каждом конкретном случае, а также по опыту эксплуатации, но не менее 2 километров.

Правила охраны магистральных трубопроводов определяют требования к обустройству трасс трубопроводов,

порядку определения границ охранных зон магистральных трубопроводов, условиям использования земельных участков в границах охранных зон магистральных трубопроводов, порядку организации и производства работ в охранных зонах трубопроводов, права и обязанности эксплуатационных организаций в области обеспечения сохранности опасных производственных объектов, предотвращения аварий на магистральных трубопроводах и ликвидации их последствий.

Для исключения возможности повреждения трубопроводов (при любом виде их прокладки) устанавливаются охранные зоны: вдоль трасс трубопроводов, транспортирующих нефть, природный газ, нефтепродукты, нефтяной и искусственный углеводородные газы, - в виде участка земли, ограниченного условными линиями, проходящими в 25 метрах от оси трубопровода с каждой стороны; вдоль трасс трубопроводов, транспортирующих сжиженные углеводородные газы, нестабильные бензин и конденсат, - в виде участка земли, ограниченного условными линиями, проходящими в 100 м от оси трубопровода с каждой стороны; вдоль трасс многониточных трубопроводов - в виде участка земли, ограниченного условными линиями, проходящими на указанных выше расстояниях от осей крайних трубопроводов; вдоль подводных переходов - в виде участка водного пространства от водной поверхности до дна, заключенного между параллельными плоскостями, отстоящими от осей крайних ниток переходов на 100 м с каждой стороны; вокруг емкостей для хранения и разгазирования конденсата, земляных амбаров для аварийного выпуска продукции - в виде участка земли, ограниченного замкнутой линией, отстоящей от границ территорий указанных объектов на 50 м во все стороны; вокруг технологических установок подготовки продукции к транспорту, головных и промежуточных перекачивающих и наливных насосных станций, резервуарных парков, компрессорных и газораспределительных станций, узлов измерения продукции, наливных и сливных эстакад, станций подземного хранения газа, пунктов подогрева нефти, нефтепродуктов - в виде участка земли, ограниченного замкнутой линией, отстоящей от границ территорий указанных объектов на 100 м во все стороны. 4.2. Земельные участки, входящие в охранные зоны трубопроводов, не изымаются у землепользователей и используются ими для проведения сельскохозяйственных и иных работ с обязательным соблюдением требований настоящих Правил.

В охранных зонах трубопроводов запрещается производить всякого рода действия, могущие нарушить нормальную эксплуатацию трубопроводов либо привести к их повреждению, в частности:

- а) перемещать, засыпать и ломать опознавательные и сигнальные знаки, контрольно-измерительные пункты;
- б) открывать люки, калитки и двери необслуживаемых усилительных пунктов кабельной связи, ограждений узлов линейной арматуры, станций катодной и дренажной защиты, линейных и смотровых колодцев и других

линейных устройств, открывать и закрывать краны и задвижки, отключать или включать средства связи, энергоснабжения и телемеханики трубопроводов;

в) устраивать всякого рода свалки, выливать растворы кислот, солей и щелочей;

г) разрушать берегоукрепительные сооружения, водопропускные устройства, земляные и иные сооружения (устройства), предохраняющие трубопроводы от разрушения, а прилегающую территорию и окружающую местность - от аварийного разлива транспортируемой продукции

д) бросать якоря, проходить с отданными якорями, цепями, лотами, волокушами и тралами, производить дноуглубительные и землечерпательные работы;

е) разводить огонь и размещать какие-либо открытые или закрытые источники огня.

В охранных зонах трубопроводов без письменного разрешения предприятий трубопроводного транспорта запрещается:

а) возводить любые постройки и сооружения на расстоянии ближе 1000 м от оси аммиакопровода запрещается: строить коллективные сады с жилыми домами, устраивать массовые спортивные соревнования, соревнования с участием зрителей, купания, массовый отдых людей, любительское рыболовство, расположение временных полевых жилищ и станов любого назначения, загоны для скота;

б) высаживать деревья и кустарники всех видов, складировать корма, удобрения, материалы, сено и солому, располагать коновязи, содержать скот, выделять рыбопромысловые участки, производить добычу рыбы, а также водных животных и растений, устраивать водопои, производить колку и заготовку льда;

в) сооружать проезды и переезды через трассы трубопроводов, устраивать стоянки автомобильного транспорта, тракторов и механизмов, размещать сады и огороды;

г) производить мелиоративные земляные работы, сооружать оросительные и осушительные системы;

д) производить всякого рода открытые и подземные, горные, строительные, монтажные и взрывные работы, планировку грунта. Письменное разрешение на производство взрывных работ в охранных зонах трубопроводов выдается только после представления предприятием, производящим эти работы, соответствующих материалов, предусмотренных действующими Едиными правилами безопасности при взрывных работах;

е) производить геолого-съёмочные, геолого-разведочные, поисковые, геодезические и другие изыскательские работы, связанные с устройством скважин, шурфов и взятием проб грунта (кроме почвенных образцов). Предприятия и организации, получившие письменное разрешение на введение в охранных зонах трубопроводов работ, обязаны выполнять их с соблюдением условий, обеспечивающих сохранность трубопроводов и

опознавательных знаков, и несут ответственность за повреждение последних.

Придорожная полоса

Для автомобильных дорог, за исключением автомобильных дорог, расположенных в границах населенных пунктов, устанавливаются придорожные полосы.

Придорожные полосы автомобильной дороги - территории, которые прилегают с обеих сторон к полосе отвода автомобильной дороги и в границах которых устанавливается особый режим использования земельных участков (частей земельных участков) в целях обеспечения требований безопасности дорожного движения, а также нормальных условий реконструкции, капитального ремонта, ремонта, содержания автомобильной дороги, ее сохранности с учетом перспектив развития автомобильной дороги.

В зависимости от класса и (или) категории автомобильных дорог с учетом перспектив их развития ширина каждой придорожной полосы устанавливается в размере:

- для автомобильных дорог I и II категорий - 75 метров;
- для автомобильных дорог III и IV категорий - 50 метров;
- для автомобильных дорог V категории - 25 метров.

Строительство, реконструкция в границах придорожных полос автомобильной дороги объектов капитального строительства, объектов, предназначенных для осуществления дорожной деятельности, объектов дорожного сервиса, установка рекламных конструкций, информационных щитов и указателей допускаются при наличии согласия в письменной форме владельца автомобильной дороги. Это согласие должно содержать технические требования и условия, подлежащие обязательному исполнению лицами, осуществляющими строительство, реконструкцию в границах придорожных полос автомобильной дороги таких объектов, установку рекламных конструкций, информационных щитов и указателей.

Решение об установлении придорожных полос автомобильных дорог федерального, регионального или муниципального, местного значения или об изменении таких придорожных полос принимается соответственно федеральным органом исполнительной власти, осуществляющим функции по оказанию государственных услуг и управлению государственным имуществом в сфере дорожного хозяйства, уполномоченным органом исполнительной власти субъекта Российской Федерации, органом местного самоуправления. Федеральный орган исполнительной власти, орган исполнительной власти субъекта Российской Федерации, орган местного самоуправления, принявшие решение об установлении придорожных полос автомобильных дорог федерального, регионального или

межмуниципального, местного значения или об изменении таких придорожных полос, в течение семи дней со дня принятия такого решения направляют копию такого решения в орган местного самоуправления городского округа, орган местного самоуправления муниципального района, орган местного самоуправления поселения, в отношении территорий которых принято такое решение.

Санитарный разрыв линий железнодорожного транспорта

Для автомагистралей, линий железнодорожного транспорта, метрополитена, гаражей и автостоянок, а также вдоль стандартных маршрутов полета в зоне взлета и посадки воздушных судов устанавливается расстояние от источника химического, биологического и/или физического воздействия, уменьшающее эти воздействия до значений гигиенических нормативов (далее - санитарные разрывы). Величина разрыва устанавливается в каждом конкретном случае на основании расчетов рассеивания загрязнения атмосферного воздуха и физических факторов (шума, вибрации, электромагнитных полей и др.) с последующим проведением натурных исследований и измерений.

Действующими нормативными документами СанПиН 2.2.1/2.1.1.1200-03 для линий железнодорожного транспорта устанавливаются санитарные разрывы. Санитарный разрыв определяется минимальным расстоянием от источника вредного воздействия до границы жилой застройки, ландшафтно-рекреационной зоны, зоны отдыха, курорта. Санитарный разрыв имеет режим СЗЗ, но не требует разработки проекта его организации.

В санитарно-защитной зоне, вне полосы отвода железной дороги, допускается размещать автомобильные дороги, гаражи, стоянки автомобилей, склады, учреждения коммунально-бытового назначения. Не менее 50% площади зоны должно быть озеленено. Ширину зоны до границ садовых участков следует принимать не менее 50 м. Жилую застройку необходимо отделять от железных дорог санитарно-защитной зоной шириной 100 м, считая от оси крайнего железнодорожного пути. При размещении железных дорог в выемке или при осуществлении специальных шумозащитных мероприятий, обеспечивающих требования СНиП II-12-77, ширина санитарной зоны может быть уменьшена, но не более чем на 50 м. Расстояния от сортировочных станций до жилой застройки принимаются на основе расчета с учетом величины грузооборота, пожаровзрывоопасности перевозимых грузов, а также допустимых уровней шума и вибрации.

Для автомобильных дорог и линий железнодорожного транспорта, по которым осуществляется транспортировка боеприпасов с отравляющими веществами на объект или с объекта по уничтожению химического оружия (далее – УХО), а также токсичных продуктов детоксикации ОВ (реакционная масса от детоксикации ОВ - продукт первой стадии двухстадийной технологии УХО, далее - РМ ОВ), следует устанавливать санитарные разрывы.

Санитарный разрыв определяется в виде минимального расстояния от источника вредного воздействия до границы жилой застройки, ландшафтно-рекреационной зоны, зоны отдыха, курорта.

Санитарный разрыв должен иметь режим санитарно-защитной зоны, но не требует разработки проекта его организации. Величину разрыва следует устанавливать на основании расчетов рассеивания при проектной промышленной аварии загрязнений атмосферного воздуха до уровня АПВ1-4 часа отравляющих веществ для атмосферного воздуха населенных мест и не превышения нормативов физических факторов (шума, вибрации, ЭМП и др.).

Вокруг объектов по хранению химического оружия (далее – ХХО) и объектов УХО следует устанавливать зоны защитных мероприятий (ЗЗМ), санитарно-защитные зоны (СЗЗ), санитарные разрывы для автомобильных дорог и линий железнодорожного транспорта, по которым осуществляется транспортировка химического оружия на объект или с объекта УХО. В пределах указанных зон осуществляется специальный комплекс мероприятий, направленный на обеспечение коллективной и индивидуальной защиты граждан, защиты окружающей среды от возможного воздействия отравляющих веществ при возможных проектных аварийных ситуациях.

Санитарно-защитные зоны предприятий, сооружений и иных объектов

В границах санитарно-защитной зоны не допускается размещать:

- жилую застройку, включая отдельные жилые дома;
- ландшафтно-рекреационные зоны;
- зоны отдыха;
- территории курортов, санаториев и домов отдыха;
- территории садоводческих товариществ и коттеджной застройки, коллективных или индивидуальных дачных и садово-огородных участков;
- другие территории с нормируемыми показателями качества среды обитания;
- спортивные сооружения;
- детские площадки;
- образовательные и детские организации;
- лечебно-профилактические и оздоровительные организации общего пользования.

В санитарно-защитной зоне и на территории объектов других отраслей промышленности не допускается размещать объекты по производству лекарственных веществ, лекарственных средств и (или) лекарственных форм,

склады сырья и полупродуктов для фармацевтических предприятий; объекты пищевых отраслей промышленности, оптовые склады продовольственного сырья и пищевых продуктов, комплексы водопроводных сооружений для подготовки и хранения питьевой воды, которые могут повлиять на качество продукции.

Также на территории поселения располагаются объекты нефтедобычи, предприятие пищевой промышленности (пекарня), площадка коммунально-складской зоны (склады, цеха, пекарня, стоянки для автомобилей), кладбище, для которых должны устанавливаться санитарно-защитные зоны.

Для указанных объектов размеры и границы санитарно-защитных зон не установлены. Поэтому на карте градостроительного зонирования границы санитарно-защитных зон этих объектов не показаны.

В соответствии с Постановлением Правительства Российской Федерации от 3 марта 2018 года №222 «Об утверждении правил установления санитарно-защитных зон и использования земельных участков, расположенных в границах санитарно-защитных зон», санитарно-защитные зоны устанавливаются в отношении действующих, планируемых к строительству, реконструируемых объектов капитального строительства, являющихся источниками химического, физического, биологического воздействия на среду обитания человека (далее - объекты), в случае формирования за контурами объектов химического, физического и (или) биологического воздействия, превышающего санитарно-эпидемиологические требования.

Правообладатели объектов капитального строительства, в отношении которых подлежат установлению санитарно-защитные зоны, обязаны провести исследования (измерения) атмосферного воздуха, уровней физического и (или) биологического воздействия на атмосферный воздух за контуром объекта и представить в Федеральную службу по надзору в сфере защиты прав потребителей и благополучия человека (ее территориальные органы) заявление об установлении санитарно-защитной зоны с приложением к нему необходимых документов.

Решение об установлении, изменении или о прекращении существования санитарно-защитной зоны принимают:

Федеральная служба по надзору в сфере защиты прав потребителей и благополучия человека - в отношении объектов I и II класса опасности в соответствии с санитарной классификацией, а также в отношении объектов, не включенных в санитарную классификацию;

территориальные органы Федеральной службы по надзору в сфере защиты прав потребителей и благополучия человека - в отношении объектов III - V класса опасности в соответствии с санитарной классификацией.

Санитарно-защитная зона и ограничения использования земельных участков, расположенных в ее границах, считаются установленными со дня внесения сведений о такой зоне в Единый государственный реестр недвижимости.

НАСЕЛЕННЯ ПЕРИОНІВІ ТА ПРАЦІВНИКА ЗЕМЕЛЬНИХ СУБ'ЄКТИВ І ЗАСТРОЙКІВ
 БУДІВЕЛЬНИХ СПЕЦІАЛІЗАЦІЙНИХ ПІДПРИЄМСТВ ТА ПІДПРИЄМСТВ ПЕРИОНІВІ ТА ПРАЦІВНИКА
 СПЕЦІАЛІЗАЦІЙНИХ ПІДПРИЄМСТВ ТА ПІДПРИЄМСТВ ПЕРИОНІВІ ТА ПРАЦІВНИКА
 М. 1:10000

Чепигинское с/п

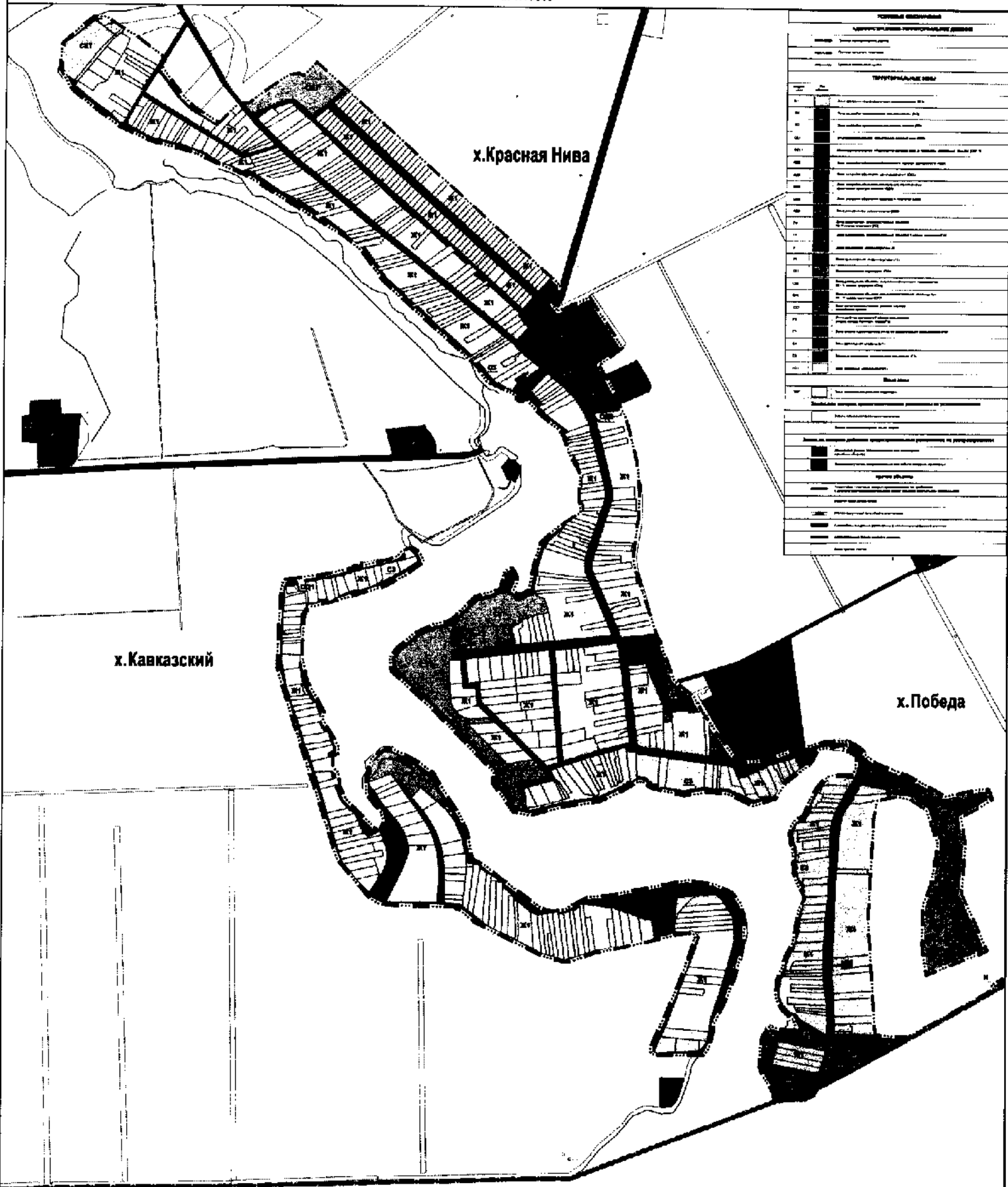
х. Красная Звезда

х. Габриэлевская Балка

х. Ротачи

Легенда	
1	Земельні ділянки
2	Об'єкти населеного пункту
3	Об'єкти сільськогосподарського призначення
4	Об'єкти лісового господарства
5	Об'єкти водного господарства
6	Об'єкти інженерно-транспортної інфраструктури
7	Об'єкти культурно-історичної спадщини
8	Об'єкти природно-заповідного фонду
9	Об'єкти оздоровчих закладів
10	Об'єкти рекреаційного призначення
11	Об'єкти сільськогосподарського призначення
12	Об'єкти лісового господарства
13	Об'єкти водного господарства
14	Об'єкти інженерно-транспортної інфраструктури
15	Об'єкти культурно-історичної спадщини
16	Об'єкти природно-заповідного фонду
17	Об'єкти оздоровчих закладів
18	Об'єкти рекреаційного призначення
19	Об'єкти сільськогосподарського призначення
20	Об'єкти лісового господарства
21	Об'єкти водного господарства
22	Об'єкти інженерно-транспортної інфраструктури
23	Об'єкти культурно-історичної спадщини
24	Об'єкти природно-заповідного фонду
25	Об'єкти оздоровчих закладів
26	Об'єкти рекреаційного призначення
27	Об'єкти сільськогосподарського призначення
28	Об'єкти лісового господарства
29	Об'єкти водного господарства
30	Об'єкти інженерно-транспортної інфраструктури
31	Об'єкти культурно-історичної спадщини
32	Об'єкти природно-заповідного фонду
33	Об'єкти оздоровчих закладів
34	Об'єкти рекреаційного призначення
35	Об'єкти сільськогосподарського призначення
36	Об'єкти лісового господарства
37	Об'єкти водного господарства
38	Об'єкти інженерно-транспортної інфраструктури
39	Об'єкти культурно-історичної спадщини
40	Об'єкти природно-заповідного фонду
41	Об'єкти оздоровчих закладів
42	Об'єкти рекреаційного призначення
43	Об'єкти сільськогосподарського призначення
44	Об'єкти лісового господарства
45	Об'єкти водного господарства
46	Об'єкти інженерно-транспортної інфраструктури
47	Об'єкти культурно-історичної спадщини
48	Об'єкти природно-заповідного фонду
49	Об'єкти оздоровчих закладів
50	Об'єкти рекреаційного призначення
51	Об'єкти сільськогосподарського призначення
52	Об'єкти лісового господарства
53	Об'єкти водного господарства
54	Об'єкти інженерно-транспортної інфраструктури
55	Об'єкти культурно-історичної спадщини
56	Об'єкти природно-заповідного фонду
57	Об'єкти оздоровчих закладів
58	Об'єкти рекреаційного призначення
59	Об'єкти сільськогосподарського призначення
60	Об'єкти лісового господарства
61	Об'єкти водного господарства
62	Об'єкти інженерно-транспортної інфраструктури
63	Об'єкти культурно-історичної спадщини
64	Об'єкти природно-заповідного фонду
65	Об'єкти оздоровчих закладів
66	Об'єкти рекреаційного призначення
67	Об'єкти сільськогосподарського призначення
68	Об'єкти лісового господарства
69	Об'єкти водного господарства
70	Об'єкти інженерно-транспортної інфраструктури
71	Об'єкти культурно-історичної спадщини
72	Об'єкти природно-заповідного фонду
73	Об'єкти оздоровчих закладів
74	Об'єкти рекреаційного призначення
75	Об'єкти сільськогосподарського призначення
76	Об'єкти лісового господарства
77	Об'єкти водного господарства
78	Об'єкти інженерно-транспортної інфраструктури
79	Об'єкти культурно-історичної спадщини
80	Об'єкти природно-заповідного фонду
81	Об'єкти оздоровчих закладів
82	Об'єкти рекреаційного призначення
83	Об'єкти сільськогосподарського призначення
84	Об'єкти лісового господарства
85	Об'єкти водного господарства
86	Об'єкти інженерно-транспортної інфраструктури
87	Об'єкти культурно-історичної спадщини
88	Об'єкти природно-заповідного фонду
89	Об'єкти оздоровчих закладів
90	Об'єкти рекреаційного призначення
91	Об'єкти сільськогосподарського призначення
92	Об'єкти лісового господарства
93	Об'єкти водного господарства
94	Об'єкти інженерно-транспортної інфраструктури
95	Об'єкти культурно-історичної спадщини
96	Об'єкти природно-заповідного фонду
97	Об'єкти оздоровчих закладів
98	Об'єкти рекреаційного призначення
99	Об'єкти сільськогосподарського призначення
100	Об'єкти лісового господарства

**ВНЕСЕНИЕ ИЗМЕНЕНИЙ В ПРАВИЛА ЗЕМЛЕПОЛЬЗОВАНИЯ И ЗАСТРОЙКИ
БРЮХОВЕЦКОГО СЕЛЬСКОГО ПОСЕЛЕНИЯ БРЮХОВЕЦКОГО РАЙОНА КРАСНОДАРСКОГО КРАЯ
ФРАГМЕНТ КАРТЫ ГРАДОСТРОИТЕЛЬНОГО ЗОНИРОВАНИЯ №2
М 1:10000**



Символы обозначения	
Символы обозначения территориальных зон	
1	Зона с/х назначения
2	Зона с/х назначения
3	Зона с/х назначения
4	Зона с/х назначения
5	Зона с/х назначения
6	Зона с/х назначения
7	Зона с/х назначения
8	Зона с/х назначения
9	Зона с/х назначения
10	Зона с/х назначения
11	Зона с/х назначения
12	Зона с/х назначения
13	Зона с/х назначения
14	Зона с/х назначения
15	Зона с/х назначения
16	Зона с/х назначения
17	Зона с/х назначения
18	Зона с/х назначения
19	Зона с/х назначения
20	Зона с/х назначения
21	Зона с/х назначения
22	Зона с/х назначения
23	Зона с/х назначения
24	Зона с/х назначения
25	Зона с/х назначения
26	Зона с/х назначения
27	Зона с/х назначения
28	Зона с/х назначения
29	Зона с/х назначения
30	Зона с/х назначения
31	Зона с/х назначения
32	Зона с/х назначения
33	Зона с/х назначения
34	Зона с/х назначения
35	Зона с/х назначения
36	Зона с/х назначения
37	Зона с/х назначения
38	Зона с/х назначения
39	Зона с/х назначения
40	Зона с/х назначения
41	Зона с/х назначения
42	Зона с/х назначения
43	Зона с/х назначения
44	Зона с/х назначения
45	Зона с/х назначения
46	Зона с/х назначения
47	Зона с/х назначения
48	Зона с/х назначения
49	Зона с/х назначения
50	Зона с/х назначения
51	Зона с/х назначения
52	Зона с/х назначения
53	Зона с/х назначения
54	Зона с/х назначения
55	Зона с/х назначения
56	Зона с/х назначения
57	Зона с/х назначения
58	Зона с/х назначения
59	Зона с/х назначения
60	Зона с/х назначения
61	Зона с/х назначения
62	Зона с/х назначения
63	Зона с/х назначения
64	Зона с/х назначения
65	Зона с/х назначения
66	Зона с/х назначения
67	Зона с/х назначения
68	Зона с/х назначения
69	Зона с/х назначения
70	Зона с/х назначения
71	Зона с/х назначения
72	Зона с/х назначения
73	Зона с/х назначения
74	Зона с/х назначения
75	Зона с/х назначения
76	Зона с/х назначения
77	Зона с/х назначения
78	Зона с/х назначения
79	Зона с/х назначения
80	Зона с/х назначения
81	Зона с/х назначения
82	Зона с/х назначения
83	Зона с/х назначения
84	Зона с/х назначения
85	Зона с/х назначения
86	Зона с/х назначения
87	Зона с/х назначения
88	Зона с/х назначения
89	Зона с/х назначения
90	Зона с/х назначения
91	Зона с/х назначения
92	Зона с/х назначения
93	Зона с/х назначения
94	Зона с/х назначения
95	Зона с/х назначения
96	Зона с/х назначения
97	Зона с/х назначения
98	Зона с/х назначения
99	Зона с/х назначения
100	Зона с/х назначения

ТИМАШЕВСКИЙ РАЙОН

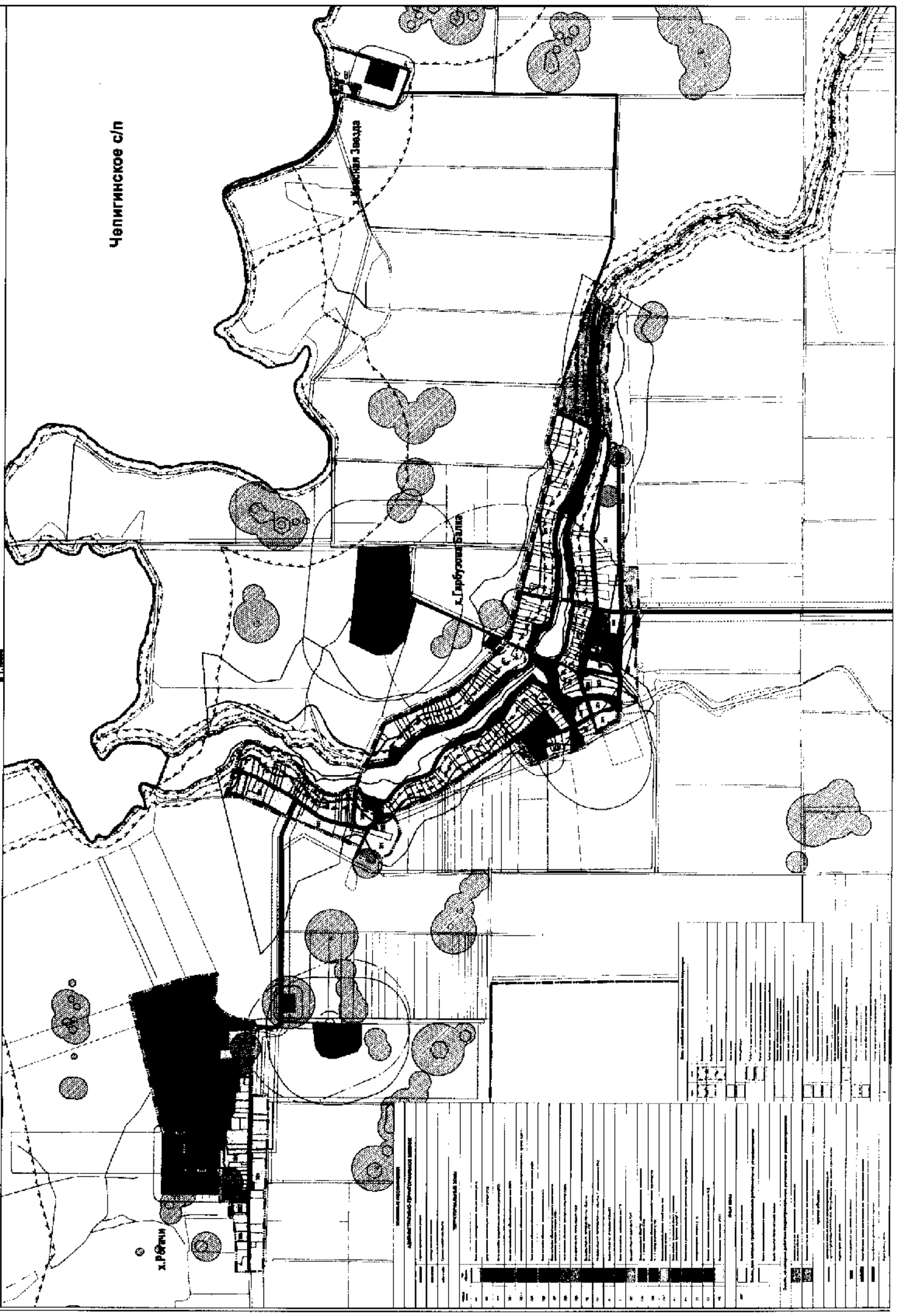
ИЗМЕНЕНИЕ ПЛОЩАДИ И ВЫСОТЫ ЗЕМЕЛЬНЫХ ЗОН И ДАСТРОИКИ
 ПРИМЕНЯЮЩЕГО СЕЛЬСКОГО ПОСЕЛЕНИЯ ПРИНЦИПАЛЬНОГО НАХОДА ПРИНЦИПАЛЬНОГО ИЛИ
 ЧИСТЫХ ЛОТОВ СООБЩАЮЩИХ НАХОДАМИ НАХОДАМИ ТЕРРИТОРИИ ИЛИ
 ИЛИ ИЛИ

Челигинское с/п

д. Красная Звезда

д. Глубокая Балка

д. Ручьи

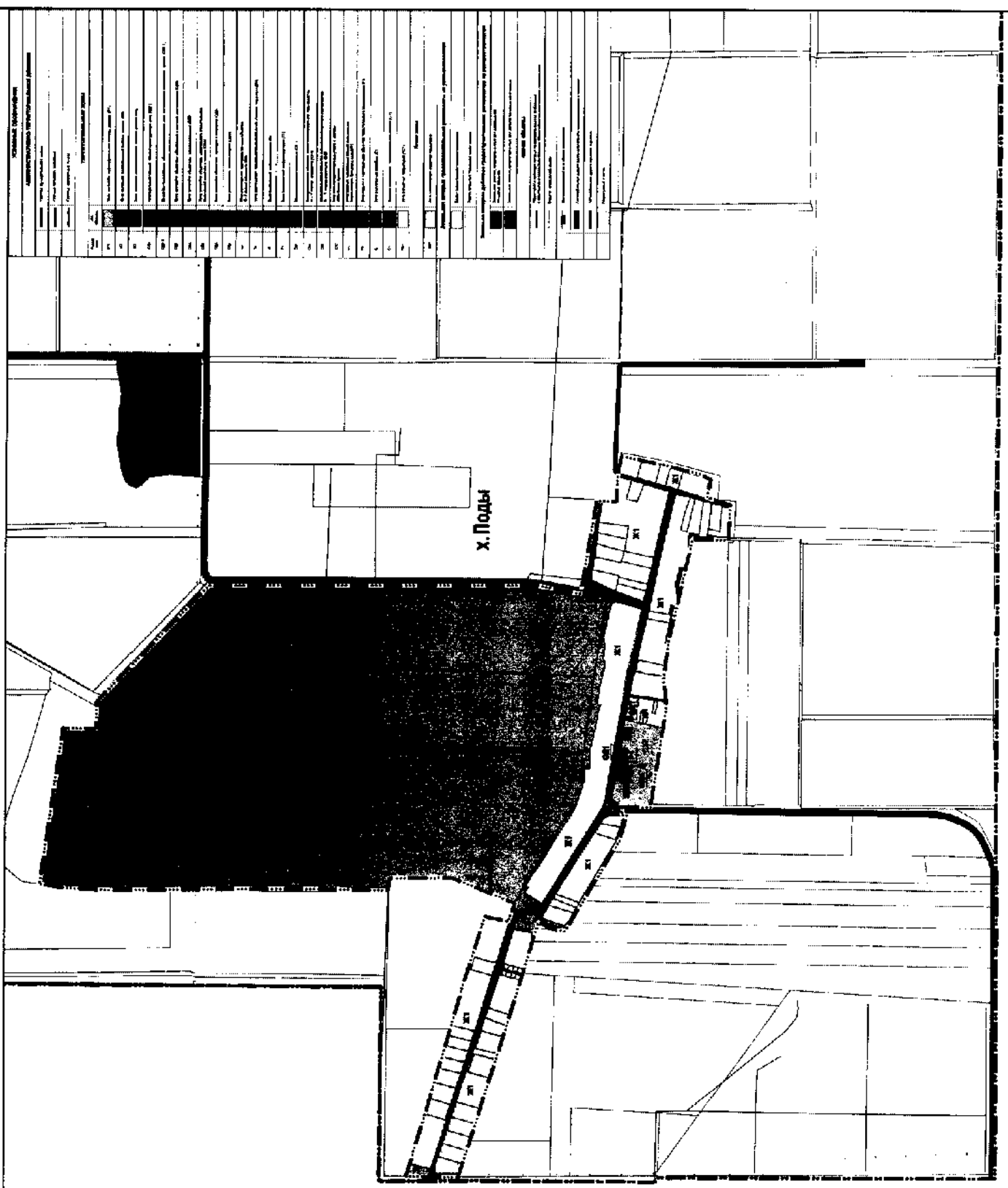


№	Наименование	Содержание
1	1:1	...
2	2:1	...
3	3:1	...
4	4:1	...
5	5:1	...
6	6:1	...
7	7:1	...
8	8:1	...
9	9:1	...
10	10:1	...
11	11:1	...
12	12:1	...
13	13:1	...
14	14:1	...
15	15:1	...
16	16:1	...
17	17:1	...
18	18:1	...
19	19:1	...
20	20:1	...
21	21:1	...
22	22:1	...
23	23:1	...
24	24:1	...
25	25:1	...
26	26:1	...
27	27:1	...
28	28:1	...
29	29:1	...
30	30:1	...
31	31:1	...
32	32:1	...
33	33:1	...
34	34:1	...
35	35:1	...
36	36:1	...
37	37:1	...
38	38:1	...
39	39:1	...
40	40:1	...
41	41:1	...
42	42:1	...
43	43:1	...
44	44:1	...
45	45:1	...
46	46:1	...
47	47:1	...
48	48:1	...
49	49:1	...
50	50:1	...

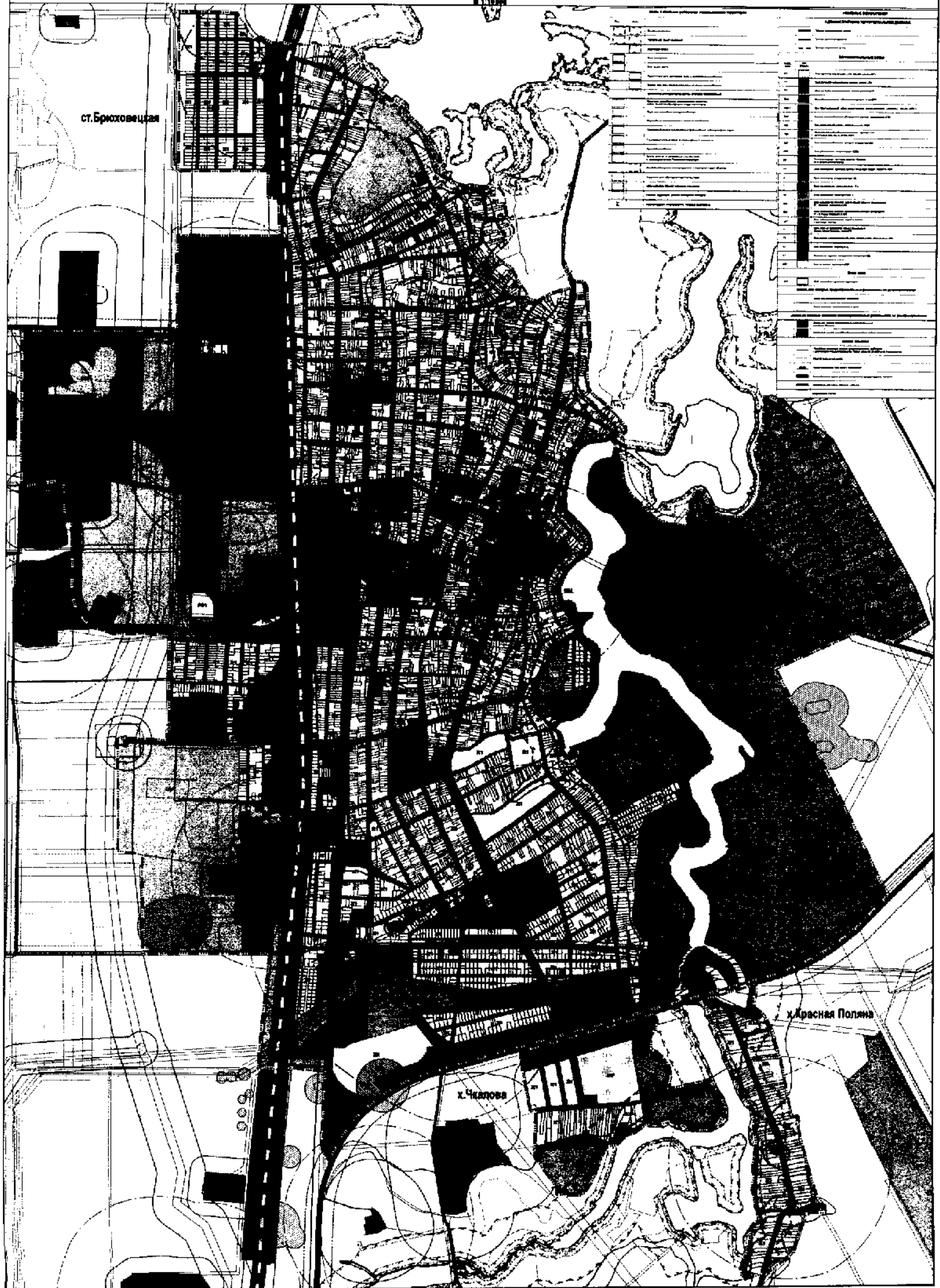
ВНЕСЕНИЕ ИЗМЕНЕНИЙ В ПРАВИЛА ЗЕМЛЕПОЛЬЗОВАНИЯ И ЗАСТРОЙКИ
 БРЮХОВЕЦКОГО СЕЛЬСКОГО ПОСЕЛЕНИЯ БРЮХОВЕЦКОГО РАЙОНА КРАСНОДАРСКОГО КРАЯ
 ФРАГМЕНТ КАРТЫ ГРАДОСТРОИТЕЛЬНОГО ЗОНИРОВАНИЯ №5
 М 1:10 000

Новоджерелиевское с/п

ст. Новоджерелиевская



ВНЕСЕНИЕ ИЗМЕНЕНИЯ В ПРАВИЛА ЗЕМЛЕПОЛЬЗОВАНИЯ И ЗАСТРОЙКИ
БРЮКОВЕЦКОГО СЕЛЬСКОГО ПОСЕЛЕНИЯ БРЮКОВЕЦКОГО РАЙОНА КРАСНОДАРСКОГО КРАЯ
ФРАГМЕНТ КАРТЫ ЗОН С ОСОБЫМИ УСЛОВИЯМИ ИСПОЛЬЗОВАНИЯ ТЕРРИТОРИИ №1
М. 1:10000



ст. Брюковецкая

х. Чалова

х. Красная Поляна

