



**Общество с ограниченной ответственностью «Энерго Системы»
(ООО «ЭНСИС»)**

Заказчик – филиал ПАО «Кубаньэнерго» Тимашевские электрические сети

ДОКУМЕНТАЦИЯ ПО ПЛАНИРОВКЕ ТЕРРИТОРИИ ОБЪЕКТА

«Строительство двух ЛЭП-10 кВ от двух линейных ячеек на разных секциях шин в РУ-10 кВ «РПП-10»; строительство двух 2БКТП-10/0,4 кВ с установкой силовых трансформаторов для технологического присоединения электроустановок заявителя - Брюховецкий район, ст. Брюховецкая, ул. Ленина, д.144, заявитель ООО «Ренус Фрейт логистик» (ТУ ИА-08/0008-19 от 30.09.2019 ТП № 21200-19-00520600-1 от 30.09.2019)

Том 1

ПРОЕКТ ПЛАНИРОВКИ ТЕРРИТОРИИ

УТВЕРЖДАЕМАЯ ЧАСТЬ

ДПТ-ППТ-1

Раздел 1

«Проект планировки территории. Графическая часть»

Краснодар 2020

Общество с ограниченной ответственностью «Энерго Системы»
(ООО «ЭНСИС»)

Заказчик – филиал ПАО «Кубаньэнерго» Тимашевские электрические сети

ДОКУМЕНТАЦИЯ ПО ПЛАНИРОВКЕ ТЕРРИТОРИИ ОБЪЕКТА

«Строительство двух ЛЭП-10 кВ от двух линейных ячеек на разных секциях шин в РУ-10 кВ «РПП-10»; строительство двух 2БКТП-10/0,4 кВ с установкой силовых трансформаторов для технологического присоединения электроустановок заявителя - Брюховецкий район, ст. Брюховецкая, ул. Ленина, д.144, заявитель ООО «Ренус Фрейт логистик» (ТУ ИА-08/0008-19 от 30.09.2019 ТП № 21200-19-00520600-1 от 30.09.2019)

Том 1

ПРОЕКТ ПЛАНИРОВКИ ТЕРРИТОРИИ

УТВЕРЖДАЕМАЯ ЧАСТЬ

ДПТ-ППТ-1

Раздел 1

«Проект планировки территории. Графическая часть»

Технический директор-
главный инженер

Главный инженер проекта



И.О. Иванников

А.Г. Мартэнс

Краснодар 2020

Взам. инв.№	
Подп. и дата	
Инв.№ подл.	

«Строительство двух ЛЭП-10 кВ от двух линейных ячеек на разных секциях шин в РУ-10 кВ «РПП-10»; строительство двух 2БКТП-10/0,4 кВ с установкой силовых трансформаторов для технологического присоединения электроустановок заявителя - Брюховецкий район, ст. Брюховецкая, ул. Ленина, д.144, заявитель ООО «Ренус Фрейт логистик» (ТУ ИА-08/0008-19 от 30.09.2019 ТП № 21200-19-00520600-1 от 30.09.2019)


Номер тома	Наименование документов	Обозначение
ПРОЕКТ ПЛАНИРОВКИ ТЕРРИТОРИИ (УТВЕРЖДАЕМАЯ ЧАСТЬ)		
ТОМ 1	Раздел 1 «Проект планировки территории. Графическая часть»	ДПТ-ППТ-1
ТОМ 2	Раздел 2 «Положение о размещении линейных объектов»	ДПТ-ППТ-2
ПРОЕКТ ПЛАНИРОВКИ ТЕРРИТОРИИ (МАТЕРИАЛЫ ПО ОБОСНОВАНИЮ)		
ТОМ 3	Раздел 3 «Материалы по обоснованию проекта планировки территории. Графическая часть»	ДПТ-ППТ-3
ТОМ 4	Раздел 4 «Материалы по обоснованию проекта планировки территории. Пояснительная записка»	ДПТ-ППТ-4
ПРОЕКТ МЕЖЕВАНИЯ ТЕРРИТОРИИ (УТВЕРЖДАЕМАЯ ЧАСТЬ)		
ТОМ 5	Текстовая часть и чертежи межевания территории	ДПТ-ПМТ-1
ПРОЕКТ МЕЖЕВАНИЯ ТЕРРИТОРИИ (МАТЕРИАЛЫ ПО ОБОСНОВАНИЮ)		
ТОМ 6	Графическая часть	ДПТ-ПМТ-2

Согласовано	

Взаим. инв. №

Подп. и дата

Инв. № подл.

Изм.	Кол. уч	Лист	№ док	Подпись	Дата	ТОМ 1 ПРОЕКТ ПЛАНИРОВКИ ТЕРРИТОРИИ (УТВЕРЖДАЕМАЯ ЧАСТЬ)			
Разработал	Таджимухомедов				08.20	СОСТАВ ПРОЕКТА	Стадия	Лист	Листов
							П	1	1
ООО «ЭНСИС»									

«Строительство двух ЛЭП-10 кВ от двух линейных ячеек на разных секциях шин в РУ-10 кВ «РПП-10»; строительство двух 2БКТП-10/0,4 кВ с установкой силовых трансформаторов для технологического присоединения электроустановок заявителя - Брюховецкий район, ст. Брюховецкая, ул. Ленина, д.144, заявитель ООО «Ренус Фрейт логистик» (ТУ ИА-08/0008-19 от 30.09.2019 ТП № 21200-19-00520600-1 от 30.09.2019)


№ п/п	Наименование документов	Кол-во док-тов	Кол-во листов	Номера листов
1	Титульный лист	1	2	1-2
2	Состав проекта	1	1	3
3	Содержание тома	1	1	4
Раздел 1 «Проект планировки территории. Графическая часть»				
4	Чертеж красных линий, чертеж границы зоны планируемого размещения линейного объекта, чертеж границ зон планируемого размещения линейных объектов, подлежащих реконструкции в связи с изменением их местоположения М 1:1000	1	4	5-8

Согласовано	

Взаим. инв. №	
---------------	--

Подп. и дата	
--------------	--

Инв. № подл.	
--------------	--

ТОМ 1 ПРОЕКТ ПЛАНИРОВКИ ТЕРРИТОРИИ (УТВЕРЖДАЕМАЯ ЧАСТЬ)					
Изм.	Кол.у	Лист	№	Подпись	Дата
Разработал	Таджимов	1	1		08.20
СОДЕРЖАНИЕ ТОМА					
			Стадия	Лист	Листов
			П	1	1
ООО «ЭНСИС»					

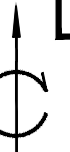
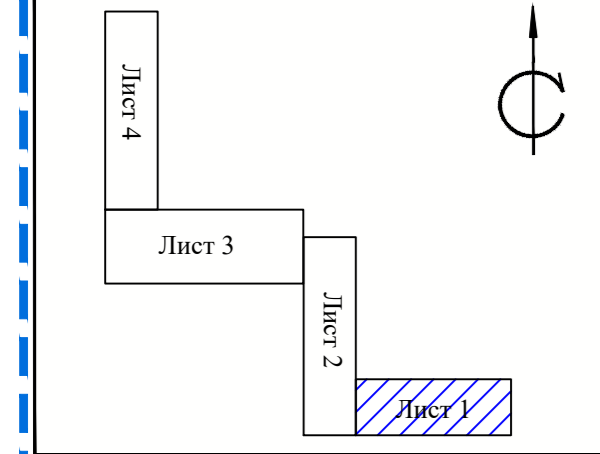


СХЕМА РАСПОЛОЖЕНИЯ ЛИСТОВ



станция Брюховецкая Брюховецкого сельского поселения
Брюховецкого района Краснодарского края

Примечание:

1. Система координат МСК-23;
2. Инженерные изыскания выполнены ООО "ЭНСИС" в 2020 г.;
3. Система высот Балтийская;
4. Границы полос отвода существующих и планируемых иной документацией по планировке территории линейных объектов отсутствуют;
5. Линейные объекты, подлежащие переносу (переустройству) из зон планируемого размещения линейного объекта в данном проекте отсутствуют;
6. В границах территории, в отношении которой осуществляется подготовка проекта планировки территории, красные линии ранее не устанавливались.

УСЛОВНЫЕ ОБОЗНАЧЕНИЯ:

- Границы территории, в отношении которой осуществляется подготовка проекта планировки
- Граница зоны планируемого размещения линейного объекта (на период строительства объекта)
- Граница зоны планируемого размещения линейного объекта (на период эксплуатации)
- Граница населенного пункта
- o
10 Координаты характерных точек границы зоны планируемого размещения линейного объекта
- Существующие здания
- Существующие дороги с грунтовым покрытием
- Существующие дороги с капитальным покрытием

ТЕХНОЛОГИЧЕСКИЕ И КОНСТРУКТИВНЫЕ РЕШЕНИЯ ЛИНЕЙНОГО ОБЪЕКТА:

- Ось проектируемой кабельной линии электропередачи 10кВ

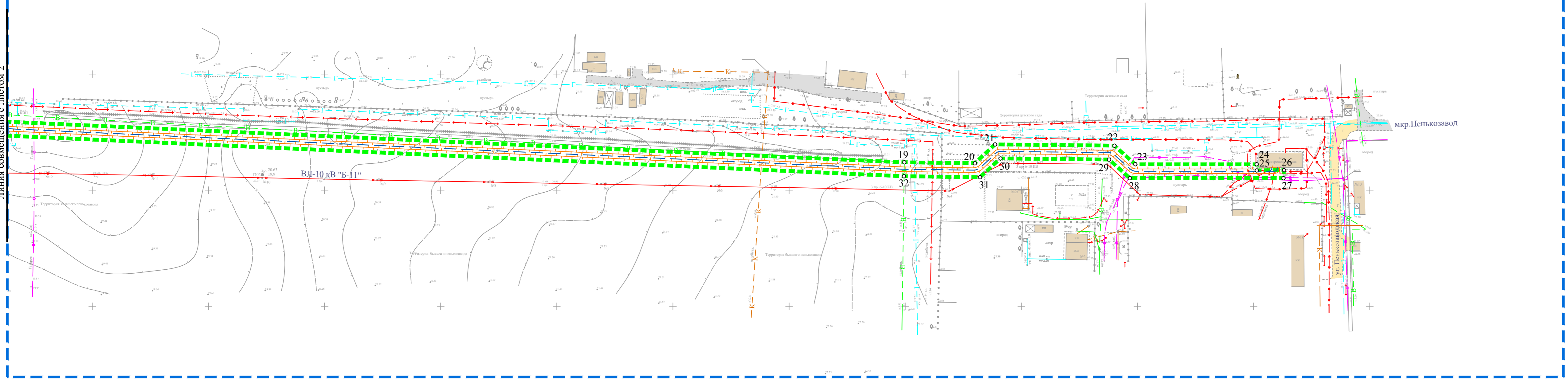
СУЩЕСТВУЮЩИЕ ИНЖЕНЕРНЫЕ СЕТИ:

- Водопровод
- Объекты электросетевого хозяйства (линии ВЛ, кабельные линии и т.д.)
- Кабель связи
- Газопровод
- Канализация

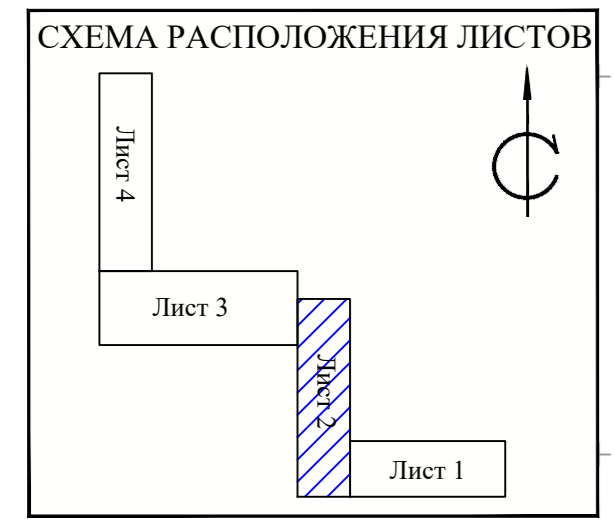
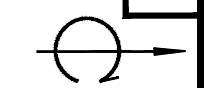
ГРАНИЦЫ ЗОН С ОСОБЫМИ УСЛОВИЯМИ ИСПОЛЬЗОВАНИЯ ТЕРРИТОРИЙ, ПОДЛЕЖАЩИЕ УСТАНОВЛЕНИЮ В СВЯЗИ С РАЗМЕЩЕНИЕМ ЛИНЕЙНЫХ ОБЪЕКТОВ:

- Охранная зона проектируемой кабельной линии электропередачи 10кВ
- Охранная зона проектируемой 2БКТП-10/0,4 кВ

Линия совмещения с листом 2




ДПТ-ППТ-1						
«Строительство двух ЛЭП-10 кВ от двух линейных ячеек на разных секциях шин в РУ-10 кВ «РПП-10»; строительство двух 2БКТП-10/0,4 кВ с установкой силовых трансформаторов для технологического присоединения электроустановок заявителя - Брюховецкий район, ст. Брюховецкая, ул. Ленина, д.144, заявитель ООО «Ренус Фрейт логистик» (ТУ ИА-08/0008-19 от 30.09.2019 ТП № 21200-19-00520600-1 от 30.09.2019)						
Кол.уч.	Лист	№ док.	Подпись	Дата		
Разработала	Романцова Е.К.		<i>Е.К. Романцова</i>	08.20	Том 1 Раздел 1 «Проект планировки территории. Графическая часть»	
ГИП	Чернов А.В.		<i>А.В. Чернов</i>	08.20		
Проверил	Тадвамухамедов		<i>Тадвамухамедов</i>	08.20	Чертеж красных линий, чертеж границы зоны планируемого размещения линейного объекта, чертеж границ зон планируемого размещения линейных объектов, подлежащих реконструкции в связи с изменением их местоположения М 1:1000	
						ООО «ЭНСИС»
				Стадия	Лист	Листов
				П	1	4



- Примечание:
1. Система координат МСК-23;
 2. Инженерные изыскания выполнены ООО "ЭНСИС" в 2020 г.;
 3. Система высот Балтийская;
 4. Границы полос отвода существующих и планируемых иной документацией по планировке территории линейных объектов отсутствуют;
 5. Линейные объекты, подлежащие переносу (переустройству) из зон планируемого размещения линейного объекта в данном проекте отсутствуют;
 6. В границах территории, в отношении которой осуществляется подготовка проекта планировки территории, красные линии ранее не устанавливались;
 7. Условные обозначения приведены на листе 1.

Брюховецкое сельское поселение
Брюховецкого района Краснодарского края

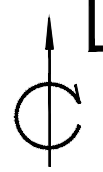
станция Брюховецкая



Изм.	Кол.уч.	Лист	№ док.	Подп.	Дата

Чертеж красных линий, чертеж границы зоны планируемого размещения линейного объекта, чертеж границ зон планируемого размещения линейных объектов, подлежащих реконструкции в связи с изменением их местоположения
М 1:1000

Чертеж красных линий, чертеж границы зоны планируемого размещения линейного объекта, чертеж границ зон планируемого размещения линейных объектов, подлежащих реконструкции в связи с изменением их местоположения

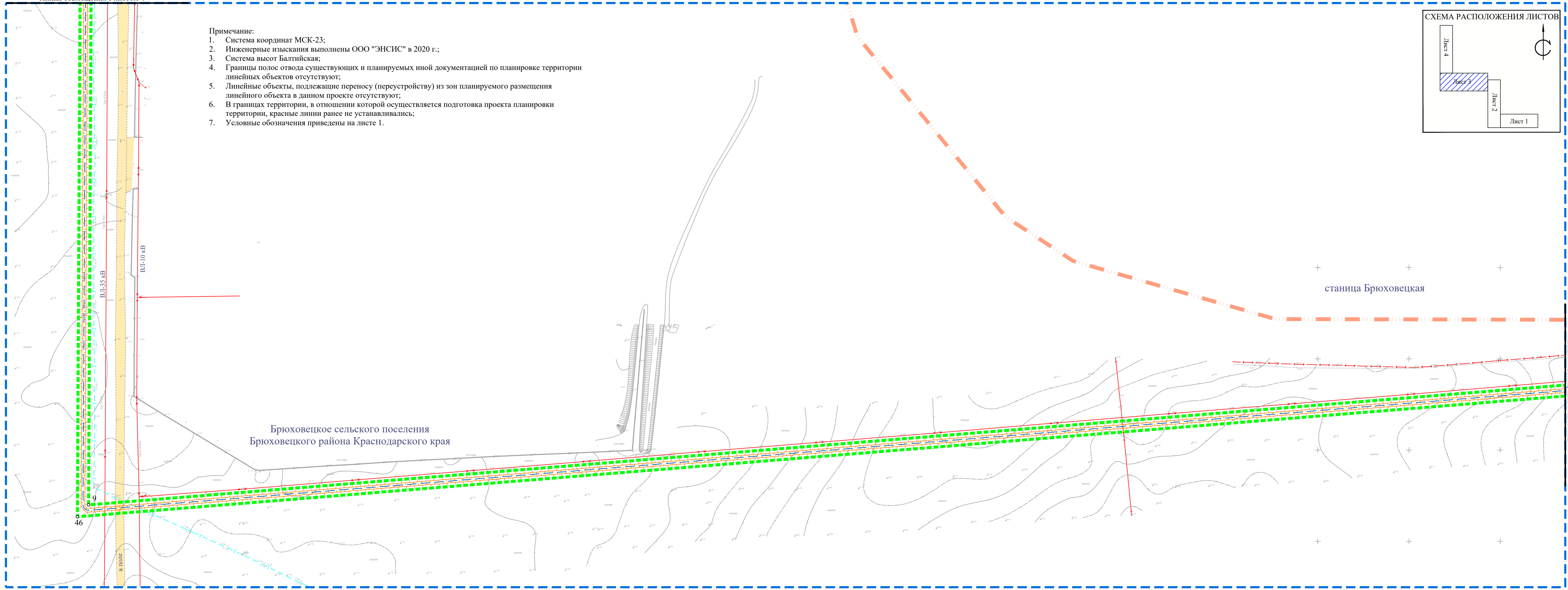
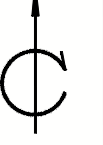
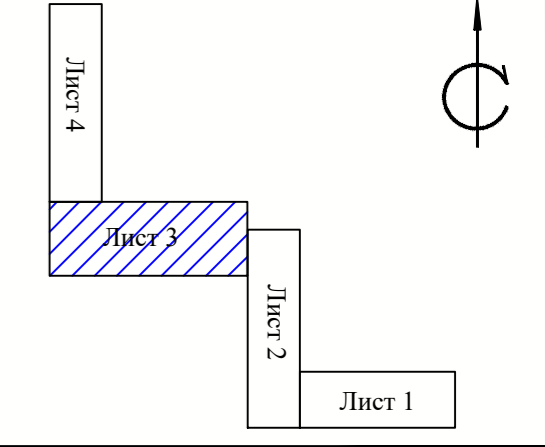


Линия совмещения с листом 4

Примечание:

1. Система координат МСК-23;
2. Инженерные изыскания выполнены ООО "ЭНСИС" в 2020 г.;
3. Система высот Балтийская;
4. Границы полос отвода существующих и планируемых иной документацией по планировке территории линейных объектов отсутствуют;
5. Линейные объекты, подлежащие переносу (переустройству) из зон планируемого размещения линейного объекта в данном проекте отсутствуют;
6. В границах территории, в отношении которой осуществляется подготовка проекта планировки территории, красные линии ранее не устанавливались;
7. Условные обозначения приведены на листе 1.

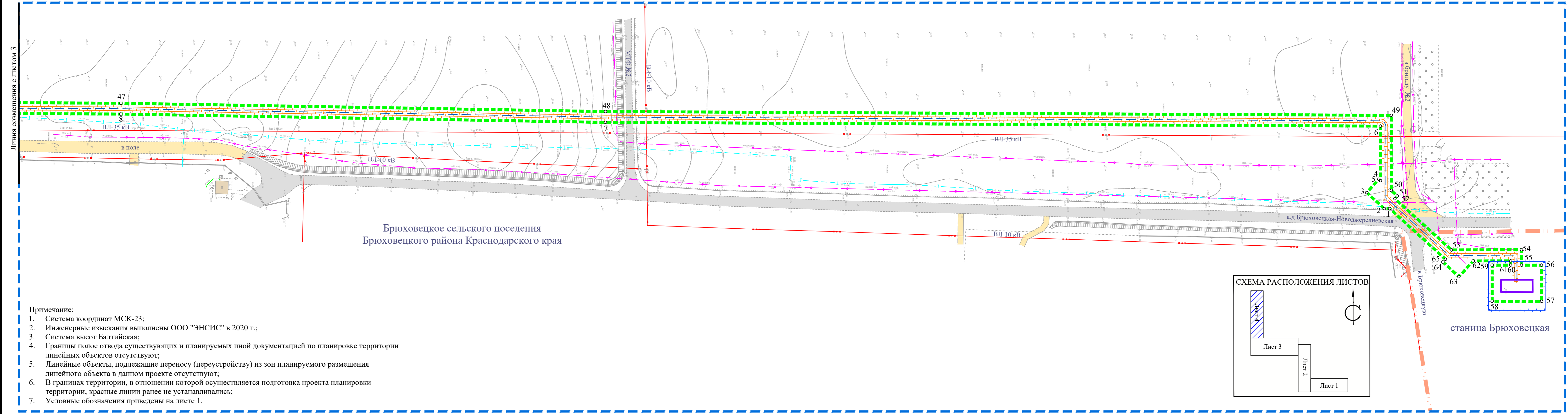
СХЕМА РАСПОЛОЖЕНИЯ ЛИСТОВ



Линия совмещения с листом 2

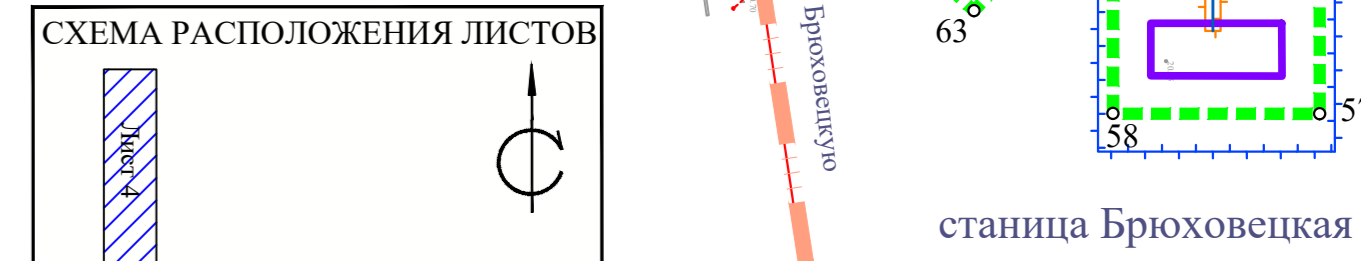
Изм.	Кол.уч.	Лист	№ док.	Подп.	Дата

Чертеж красных линий, чертеж границы зоны планируемого размещения линейного объекта, чертеж границ зон планируемого размещения линейных объектов, подлежащих реконструкции в связи с изменением их местоположения
М 1:1000



Линия совмещения с листом 3

Брюховецкое сельское поселение
Брюховецкого района Краснодарского края



- Примечание:
1. Система координат МСК-23;
 2. Инженерные изыскания выполнены ООО "ЭНСИС" в 2020 г.;
 3. Система высот Балтийская;
 4. Границы полос отвода существующих и планируемых иной документацией по планировке территории линейных объектов отсутствуют;
 5. Линейные объекты, подлежащие переносу (переустройству) из зон планируемого размещения линейного объекта в данном проекте отсутствуют;
 6. В границах территории, в отношении которой осуществляется подготовка проекта планировки территории, красные линии ранее не устанавливались;
 7. Условные обозначения приведены на листе 1.

Изм.	Кол.уч.	Лист	№ док.	Подп.	Дата	Чертеж красных линий, чертеж границы зоны планируемого размещения линейного объекта, чертеж границ зон планируемого размещения линейных объектов, подлежащих реконструкции в связи с изменением их местоположения М 1:1000	Лист 4